Rhône-Alpes, Savoie
Aigueblanche
Chef-lieu
place de l' Eglise

Fruitière d'Aigueblanche (détruite)

Références du dossier

Numéro de dossier : IA73003906
Date de l'enquête initiale : 2015
Date(s) de rédaction : 2016
Cadre de l'étude : enquête thématique départementale Patrimoine hydraulique des Pays de Savoie
Degré d'étude : recensé

Désignation

Dénomination : fromagerie

Compléments de localisation

Milieu d'implantation : en village
Réseau hydrographique : Ruisseau de l'Eau Blanche ; bassin-versant Isère moyenne
Références cadastrales : 2014, AA, 252

Historique

Le bâtiment est visible sur le premier cadastre français de 1883 mais à cette date, il n'est pas occupé par une fruitière (section unique, feuille 3, parcelle 987). Le 12 mars 1888, les membres de la Société de la fromagerie d'Aigueblanche demandent l'autorisation d'utiliser les cours d'eau de l'Eau Rousse et de l'Eau Blanche pour la mise en jeu d'une baratte à beurre. Les frères Lachenal qui possèdent une ancienne tannerie sur l'eau Rousse s'opposent au projet (IA73003905). Les frères Collomb et François Émile Tournier qui possèdent des artifices sur le ruisseau de l'Eau Blanche à proximité immédiate de la fromagerie s'opposent également au projet (IA73003904). Finalement les membres de la Société de la fromagerie renoncent à utiliser l'Eau Rousse mais maintiennent leur volonté d'utiliser le ruisseau de l'Eau Blanche pour les besoins de sa production. Actuellement la fruitière n'existe plus.

Période(s) principale(s) : 4e quart 19e siècle ()
Dates : 1888 (daté par source)

Description

La fruitière était implantée en rive droite de l'Eau Blanche, immédiatement en amont du moulin Collomb (IA73003904). Actuellement elle n'existe plus.

Eléments descriptifs

Énergies : énergie hydraulique : produite sur place

Typologies et état de conservation

État de conservation : détruit

Statut, intérêt et protection

L'emplacement de la fruitière se trouve sur la place de l’église.

Le ruisseau de l'Eau Blanche a donné son nom à la commune d'Aigueblanche. Il prend sa source sous le rocher de la Bietaz. Tout au long de la traversée du village, il alimente de nombreux sites hydrauliques avant de se jeter dans l'Isère. Son parcours est particulièrement intéressant car il prend alternativement la forme d'un canal dallé, parfois aérien (aqueduc), parfois souterrain (siphon). Son eau particulièrement calcaire a laissé de nombreuses concrétions à divers endroits du village.

Statut de la propriété : propriété privée

Références documentaires

Documents d'archive

- **FR.AD073, 83S1, Aigueblanche, 1861-1896.**
  FR.AD073, 83S1, Service hydraulique. Aigueblanche : Affaires diverses (1868-1935). Usines : scierie Collomb (1861), usine Ramus (1870), papeterie et filature Gonbert (Isère, 1881-1882), tissages Lachenal frères (Eau Rousse, 1888), Société de la fromagerie d'Aigueblanche (1888-1889), atelier Miège (1890), règlement d'eau usine hydraulique (Cie PLM, 1896).
  AD Savoie : 83S1

- **FR.AD073, 3P 7328, 1883.**
  FR.AD073, 3P 7328, Premier cadastre français, Aigueblanche, Section unique, feuille 3, 1883.
  AD Savoie : 3P 7328

- **FR.AD073, 49SPC1, Aigueblanche, 1888-1897.**
  FR.AD073, 49SPC1, Ponts et chaussées, service hydraulique, Aigueblanche. Tissages Lachenal (Eau Rousse, 1888) ; fromagerie d'Aigueblanche (Eau Rousse, 1888-1889) ; forge Miège (Eau Rousse, 1890) ; usine pour la production de la force électrique (Compagnie Paris-Lyon-Méditerranée, 1896-1897), 1888-1897.
  AD Savoie : 49SPC1

- **FR.AD073, J1706, Aigueblanche, 1999.**
  FR.AD073, J1706, Inventaire des moulins de Savoie. Association des amis des moulins savoyards. Nicole Gotteland, Louis Crabières, commune Aigueblanche, 1999.
  AD Savoie : J1706

Illustrations

Premier cadastre français, Aigueblanche, 1883, Section unique, feuille 3 (FR.AD073, 3P 7328).
IVR84_20167302455NUCA

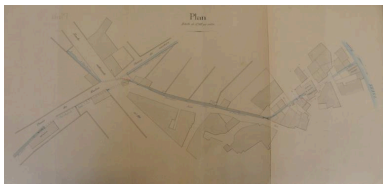

Plan faisant apparaitre la fruitière, 1888 (FR.AD073, 83S1).
IVR84_20167302470NUCA

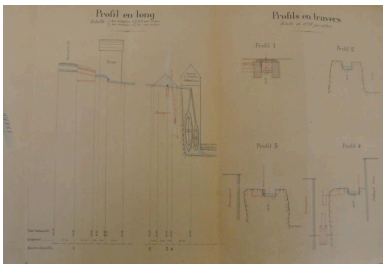

Plan faisant apparaitre la fruitière, 1888 (FR.AD073, 83S1).
IVR84_20167302471NUCA

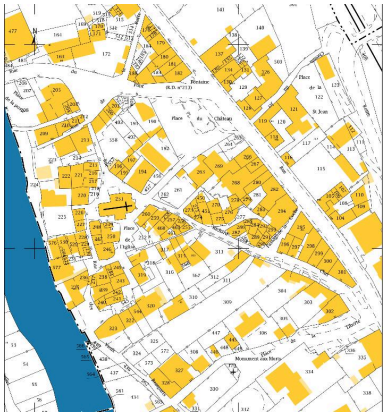

Cadastre actuel, 2015.
IVR84_20167302458NUCA

Dossiers liés

Dossiers de synthèse :
Patrimoine hydraulique de la Savoie : présentation de l'étude départementale (IA00141274) Rhône-Alpes, Savoie, Savoie
Oeuvre(s) contenue(s) :
Oeuvre(s) en rapport :
Paysage du bassin-versant de l'Isère moyenne (IA73003620)

Auteur(s) du dossier : Clara Bérelle
Copyright(s) : © Région Rhône-Alpes, Inventaire général du patrimoine culturel ; © Assemblée des Pays de Savoie

Premier cadastre français, Aigueblanche, 1883, Section unique, feuille 3 (FR.AD073, 3P 7328).

IVR84_20167302455NUCA
© Archives départementales de la Savoie
reproduction soumise à autorisation du titulaire des droits d'exploitation

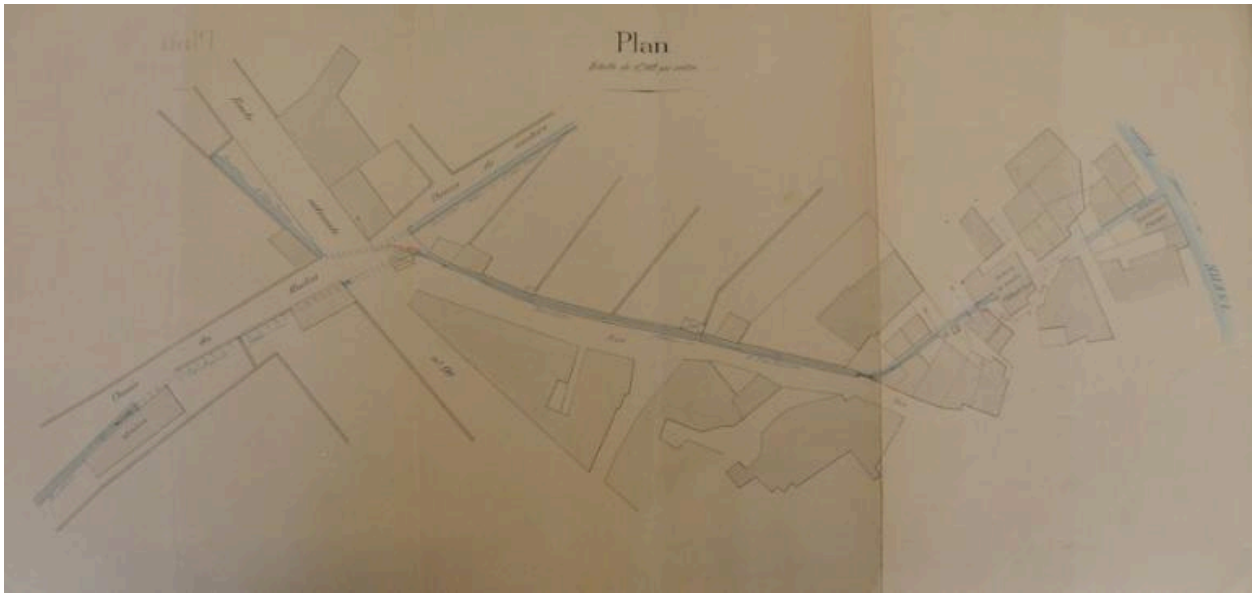

Plan faisant apparaitre la fruitière, 1888 (FR.AD073, 83S1).

IVR84_20167302470NUCA
© Archives départementales de la Savoie
reproduction soumise à autorisation du titulaire des droits d'exploitation

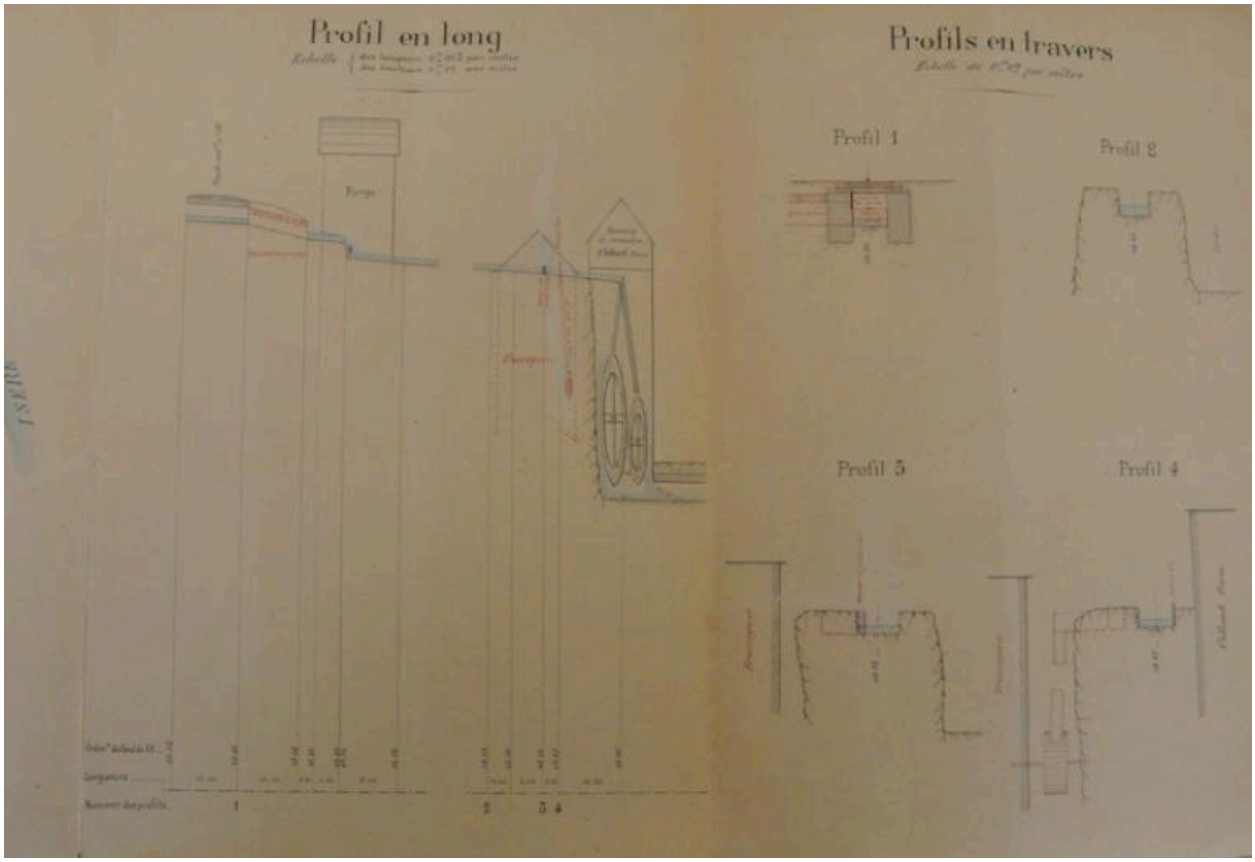

Plan faisant apparaitre la fruitière, 1888 (FR.AD073, 83S1).

IVR84_20167302471NUCA
© Archives départementales de la Savoie
reproduction soumise à autorisation du titulaire des droits d'exploitation

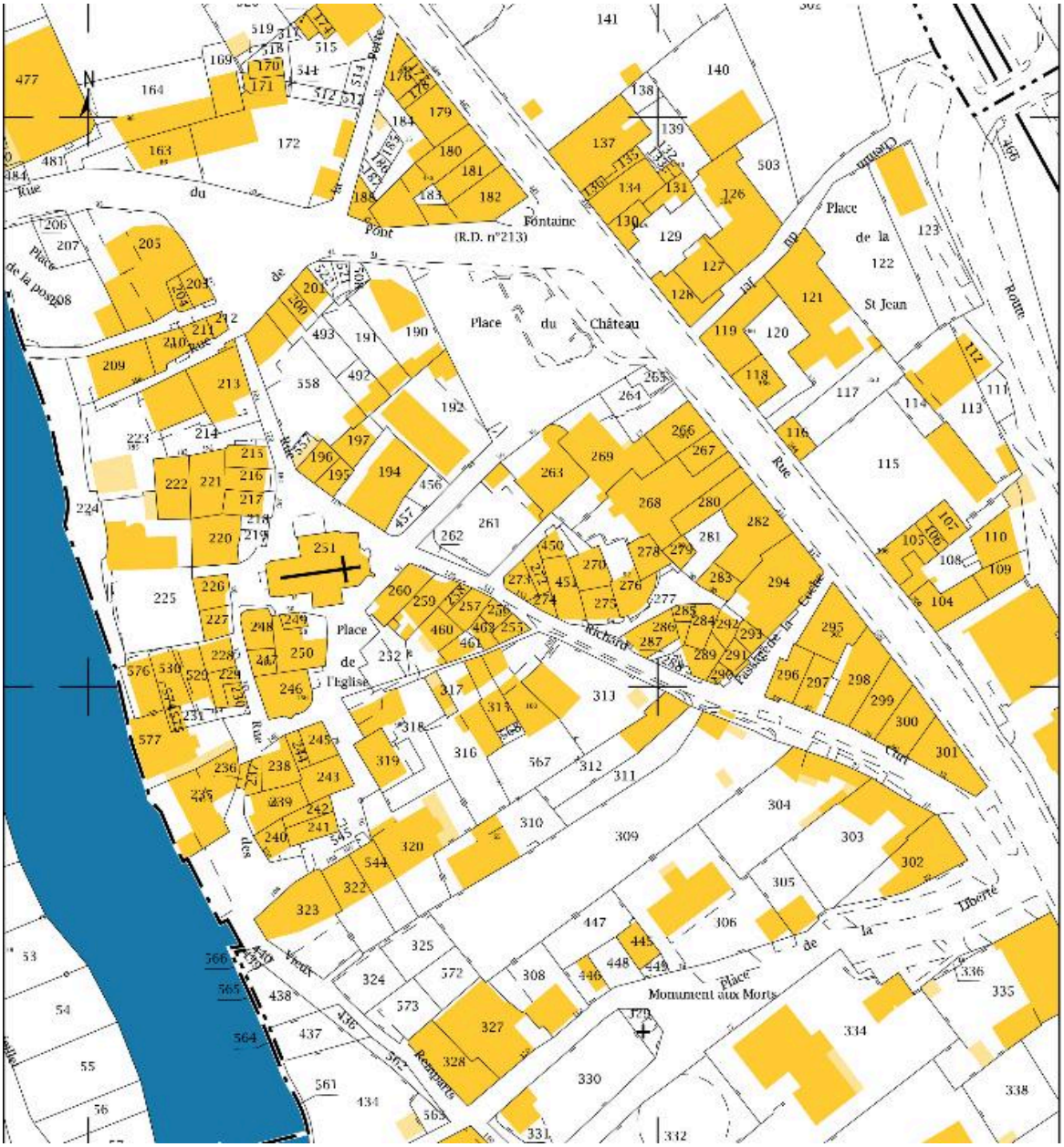

Cadastre actuel, 2015.

IVR84_20167302458NUCA
© Ministère des finances, CIDF, Service du cadastre
reproduction soumise à autorisation du titulaire des droits d'exploitation