Rhône-Alpes, Savoie
Saint-Paul-sur-Isère
La côte du moulin Le Cudray

Moulin à farine du Cudray actuellement vestiges

Références du dossier

Numéro de dossier : IA73003923
Date de l'enquête initiale : 2015
Date(s) de rédaction : 2015
Cadre de l'étude : enquête thématique départementale Patrimoine hydraulique des Pays de Savoie
Degré d'étude : recensé

Désignation

Dénomination : moulin à farine

Compléments de localisation

Milieu d'implantation : isolé
Réseau hydrographique : Nant Bayet ; bassin-versant Isère moyenne
Références cadastrales : 2014, D, 435

Historique

Le moulin du Cudray est construit vers 1864. Il est visible sur le premier cadastre français de 1874 (Section D, feuille 1, parcelle 476). A cette date, il appartient aux associés Blanc, Cereloz, Fillion, Gonthier, Morard et Santiquet. Il est détruit par une crue en 1940. Il est en ruine sur le cadastre rénové de 1964. Actuellement des vestiges sont toujours visibles à son emplacement.

Période(s) principale(s) : 3e quart 19e siècle ()
Dates : 1864 (daté par source)

Description

Le moulin est implanté en rive gauche du nant Bayet. Actuellement, plusieurs murs de pierre sont encore visibles à son emplacement.

Eléments descriptifs

Matériau(x) du gros-oeuvre, mise en oeuvre et revêtement : pierre
Énergies : énergie hydraulique : produite sur place

Typologies et état de conservation

État de conservation : vestiges

Statut, intérêt et protection

Les vestiges du moulin se trouvent dans une zone forestière. Ils sont accessibles par un sentier escarpé.

Statut de la propriété : propriété privée

Références documentaires

Documents d'archive

- **FR.AD073, 3P 7525, 1864.**
  FR.AD073, 3P 7525, Premier cadastre français, Saint-Paul-sur-Isère, Section D, feuille 1, 1874.
  AD Savoie : 3P 7525

- **FR.AD073, 3P 1675, 1911-1963.**
  FR.AD073, 3P 1675, Matrice cadastrale des propriétés bâties, Saint-Paul-sur-Isère, 1911-1963.
  AD Savoie : 3P 1675

- **FR.AD073, 3P 7526, 1964.**
  FR.AD073, 3P 7526, Cadastre rénové, Saint-Paul-sur-Isère, Section D, feuille 1, 1964.
  AD Savoie : 3P 7526

Bibliographie

- **Les Amis du patrimoine de Basse Tarentaise, bulletin n°9, 2006.**
  Les Amis du patrimoine de Basse Tarentaise, *Les métiers d'antan*, bulletin n°9, Saint-Paul-sur-Isère, mai 2006.

Illustrations

Premier cadastre français, Saint-Paul-sur-Isère, 1874, Section D, feuille 1 (FR.AD073, 3P 7525).
IVR84_20167302543NUCA

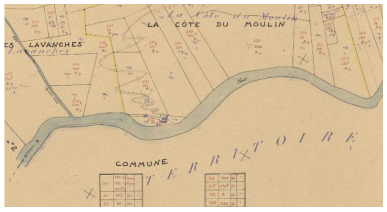

Cadastre rénové, Saint-Paul-sur-Isère, 1964, Section D, feuille 1 (FR.AD073, 3P 7526).
IVR84_20167302544NUCA

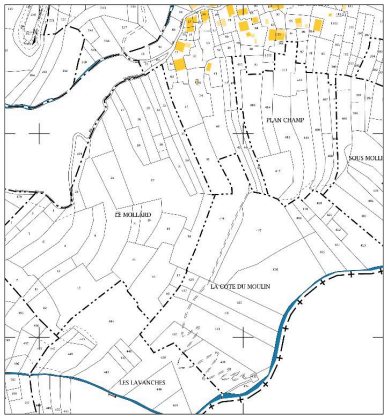

Cadastre actuel, 2015.
IVR84_20167302545NUCA

Vestiges du moulin du Cudray.
Phot. Clara Bérelle
IVR84_20167302546NUCA

Dossiers liés

Dossiers de synthèse :
Patrimoine hydraulique de la Savoie : présentation de l'étude départementale (IA00141274) Rhône-Alpes, Savoie, Savoie
Oeuvre(s) contenue(s) :
Oeuvre(s) en rapport :
Paysage du bassin-versant de l'Isère moyenne (IA73003620)

Auteur(s) du dossier : Clara Bérelle
Copyright(s) : © Région Rhône-Alpes, Inventaire général du patrimoine culturel ; © Assemblée des Pays de Savoie

Premier cadastre français, Saint-Paul-sur-Isère, 1874, Section D, feuille 1 (FR.AD073, 3P 7525).

IVR84_20167302543NUCA
© Archives départementales de la Savoie
reproduction soumise à autorisation du titulaire des droits d'exploitation

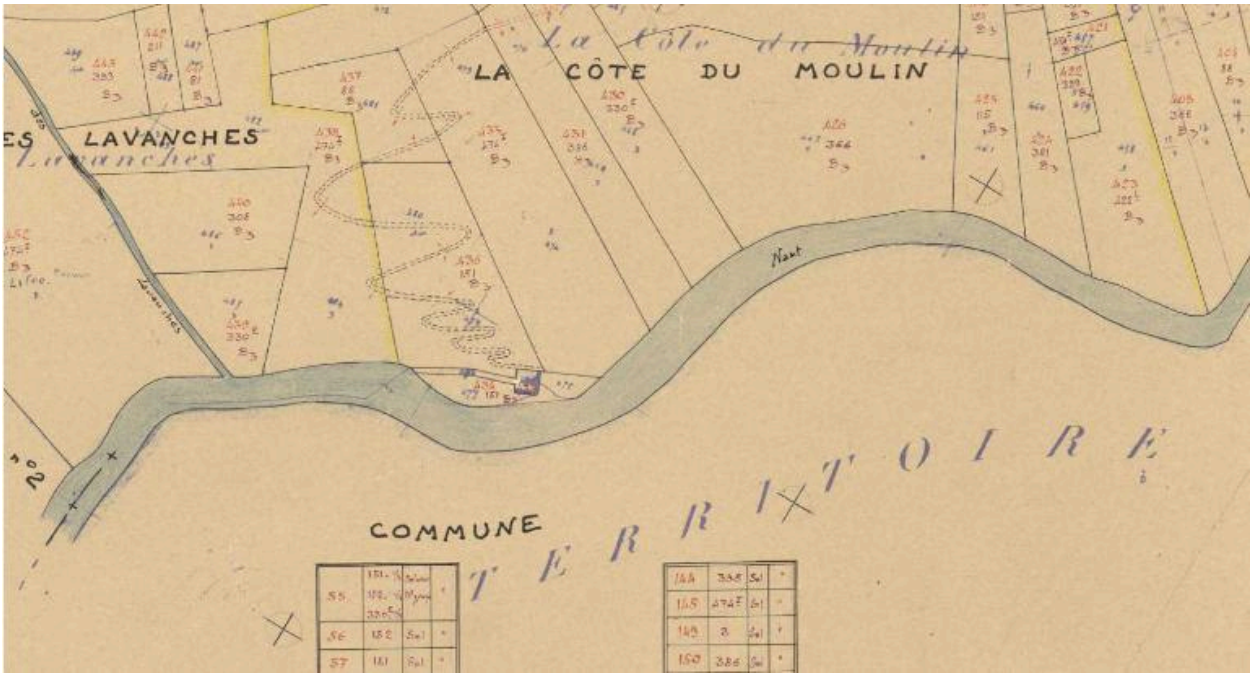

Cadastre rénové, Saint-Paul-sur-Isère, 1964, Section D, feuille 1 (FR.AD073, 3P 7526).

IVR84_20167302544NUCA
© Archives départementales de la Savoie
reproduction soumise à autorisation du titulaire des droits d'exploitation

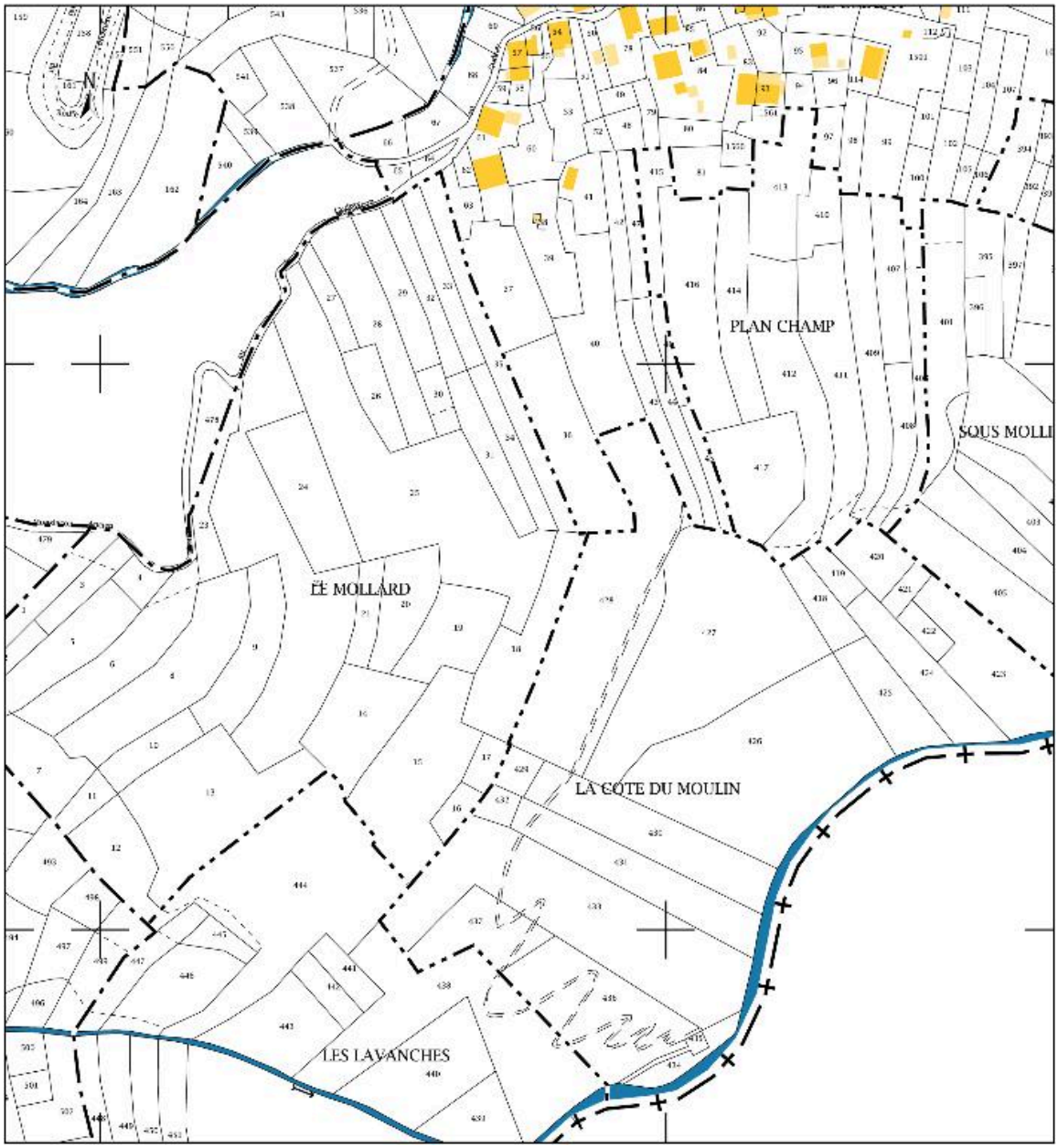

Cadastre actuel, 2015.

IVR84_20167302545NUCA
© Ministère des finances, CIDF, Service du cadastre
reproduction soumise à autorisation du titulaire des droits d'exploitation

Vestiges du moulin du Cudray.

IVR84_20167302546NUCA
Auteur de l'illustration : Clara Bérelle
© Région Auvergne-Rhône-Alpes, Inventaire général du patrimoine culturel ; © Assemblée des Pays de Savoie
reproduction soumise à autorisation du titulaire des droits d'exploitation