



Rhône-Alpes, Drôme  
Colonzelle

## Présentation de la commune de Colonzelle

### Références du dossier

Numéro de dossier : IA26000119

Date de l'enquête initiale : 1997

Date(s) de rédaction : 2009

Cadre de l'étude : inventaire topographique

### Désignation

Aires d'études : Grignan

Milieu d'implantation :

### Historique

L'origine de la commune remonte au Néolithique. Aux environs de la chapelle Saint-Pierre, des niveaux d'occupation contenant de la céramique néolithique ont été mis au jour. Dans le bois du Pâtis, des silex Chalcolithiques ont aussi été découverts. Colonzelle fait partie des territoires des Tricastins, peuple pré-romain dont la capitale était probablement l'oppidum de Barry, près de Bollène. Après la conquête romaine, à la fin du II<sup>e</sup> siècle avant J.C., le territoire tricastin devient une cité dont le chef-lieu est Augusta Tricastinorum (actuelle Saint-Paul-Trois-Châteaux). A cette époque-là, Colonzelle fait l'objet d'une importante colonisation agraire. Au début de notre ère, une importante villa s'installe au quartier Saint-Pierre qui perdure pendant toute l'Antiquité. Une nécropole avec des sarcophages des VI<sup>e</sup>-VII<sup>e</sup> siècles (ossements et mobiliers) a été mise au jour à cet emplacement dont un cercueil à auge en pierre de taille gravé en lettres romaines (HIC VETRANUS PAUSAT : ici repose Vetranus) déplacé au hameau de Margerie. Des sondages archéologiques ont aussi révélé un édifice préroman. Colonzelle est le centre de la colonie agricole « Colonis zeli ». Des moines s'implantent dans la plaine, sur des espaces qu'ils vont coloniser et qui vont attirer de nouveaux habitants. Au 10<sup>e</sup> siècle, un prieuré rural, placé sous le vocable de Saint-Pierre, donné à l'abbaye de Cluny en 945 par Giraud, évêque d'Uzès, s'y installe. Autour de l'église, un cimetière, utilisé jusqu'au début du 16<sup>e</sup> siècle, succède à l'ancienne nécropole. Le doyen du prieuré est à la tête de dix moines bénédictins. A la même époque, les doyens édifient un château avec chapelle et fortifications au sommet d'une rive escarpée surplombant le Lez, où peu à peu, abandonnant la plaine, s'établissent les habitants de Colonzelle. L'origine de Colonzelle est donc monastique. En 998, Rodolphe III, roi de Bourgogne, renouvelle et confirme en faveur de l'abbaye de Cluny les donations faites par son père, comprenant en Provence, entre autres, le petit monastère de Saint-Pantaléon et le château de Colonzelle (castrum Colonzellas). Les clunisiens et le doyen sont les seigneurs du pouvoir temporel et spirituel jusqu'au milieu du 13<sup>e</sup> siècle. A cette époque, Colonzelle dépend de l'Abbaye Saint-Saturnin-du-Port (Pont-Saint-Esprit). Les moines de Cluny détiennent les revenus du fief et de la dîme des grains et du vin. Au XII<sup>e</sup> siècle, des donations faites aux Templiers de Richerenches sont mentionnées sur la commune. Une famille du nom de Bermond de Colonzelles est citée dans le cartulaire de Richerenches en 1171. En 1271, après une transaction opérée entre l'évêque de Saint-Paul et le doyen de Colonzelle, le territoire est convoité par Guillaume le Gros, seigneur de Grignan, qui revendique des droits sur Colonzelle. Un acte d'arbitrage de 1276 rapporte que Guillaume le Gros était entré sur le territoire avec des hommes armés et avait volé des troupeaux. Le jugement est méconnu, mais à partir de cette date les Adhémar agissent désormais comme hauts seigneurs de Colonzelle, malgré la résistance des villageois. Peu après, un moine cluniste, membre de la famille Adhémar de Grignan est pourvu du bénéfice du doyenné. Le 13 juin 1297, Giraud d'Adhémar donne à son fils le fief du château de Colonzelle. Le doyen Guillaume Raoul prête hommage au seigneur de Grignan en 1353 et Guigonet Adhémar, comte de Grignan, pour la terre de Colonzelle en 1411. Mais les différends ne cessent pas entre le doyen, les Colonzellois et le seigneur de Grignan. En 1497, Guillaume Adhémar fait séparer les territoires de Grignan et de Colonzelle par des bornes, au lieu-dit Les Rouvières, depuis une colline jusqu'à la rive du Lez et jusqu'au rocher de Rochebouteille. Au début du 16<sup>e</sup> siècle, le doyenné est sécularisé et devient en 1533 possession du chapitre de Grignan. Les habitants reconnaissent, en 1566, au doyen du chapitre la juridiction haute, moyenne et basse sur leur territoire, le pouvoir d'y établir un bailli, un lieutenant, un procureur fiscal, un greffier et un sergent chargés de

la police, la possession du château, de l'église et de Saint-Pierre, ainsi que des terres et des droits. Pendant les guerres de Religion, en 1574, le doyen doit céder la seigneurie de Colonzelle au comte de Grignan. En octobre 1588, Brottin, subordonné du capitaine huguenot Saint Ferréol, s'empare du château. Après plusieurs mois de pillage, ravages et incendies de fermes, Brottin est assiégé par Lesdiguières en février 1589 et pendu à un amandier. En 1617, le chapitre réclame une nouvelle dîme : la dîme aux agneaux ; les habitants mécontents portent l'affaire devant le Parlement d'Aix remportant le procès et l'annulation de cette dîme. Les comtes de Grignan restent seigneurs de Colonzelle jusqu'à la Révolution, aux Adhémar ayant succédé en 1741 Jean-Baptiste de Félix du Muy, comte de Grignan. Ils n'y possèdent aucun château ni maison. Le 11 novembre 1792, une assemblée générale à laquelle participent les officiers municipaux et les notables, décide le partage des biens communaux entre les habitants par voie de tirage au sort, mais cette décision est annulée par le conseil du district de Montélimar. Le moulin seigneurial appartient encore à Joseph Marie de Félix, comte du Muy, lors de l'établissement du cadastre en 1835. Colonzelle est une commune rurale qui vivait de la polyculture : culture du blé, céréales, pomme de terre, élevage de brebis et de porcs, vigne pour consommation domestique. En 1866, on dénombre 1002 brebis, 205 porcs, 50 mulets, 25 chevaux ; en 1868, la production en blé atteint 1700 hectolitres, celle des pommes de terres 8000 hectolitres. Dès la fin du 18<sup>e</sup> siècle, comme dans les communes voisines, l'activité de la soie est florissante, plusieurs maisons ou fermes possèdent des magnaneries. En 1789, 15 quintaux de soie sont produits. Il existait une fabrique de poterie aux Launes, démolie en 1842. Au 19<sup>e</sup> siècle, cinq moulins sont aussi installés, dont un à papier, ainsi qu'un moulinage. Aucun ne fonctionne aujourd'hui, leur activité a cessé progressivement au cours du début du XX<sup>e</sup> siècle. Vers 1862, une passerelle est jetée sur le Lez pour relier Colonzelle à Chamaret. Puis, en 1878, l'architecte Casimir Courbet termine la construction du pont du Lez projeté en 1874 (coût 28 891 francs). A la suite d'inondations en 1911, des travaux de réparation de la digue et du pont sont réalisés par l'entrepreneur Michel Léopold ; Dijon, mécanicien aux Vernets, répare les dragues. En 1895, le pont de la voie ferrée est achevé sur le Lez à Rochebouteille. La ligne Pierrelatte-Nyons, passant par Colonzelle, est inaugurée le 3 août 1897 par le Président Félix Faure. Dans l'été 1944, les Allemands détruisent le pont face à l'avancée des Alliés. Le dernier train circule sur cette ligne en 1951. En 1882, la commune comptait 570 habitants contre 399 en 1990, 436 en 1999. En 2008, la commune fait partie des lauréats du « Prix patrimoine rhônaldpin » pour le projet de restauration générale de la chapelle Saint-Pierre-ès-liens.

## Description

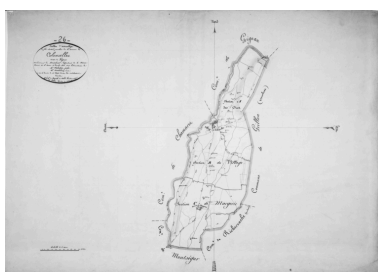
Située à 168 mètres d'altitude et entourée des communes de Chamaret à l'ouest, Grignan à l'ouest et au nord, Grillon et Richerenches à l'est et Montségur-sur-Lauzon au sud, la commune de Colonzelle est étendue sur une superficie de 6,1 km<sup>2</sup> (soit 82,3 hab/km<sup>2</sup>) où résident 499 habitants (appelés les Colonzellois). Elle est limitrophe à l'est de l'enclave des Papes, par Grillon et Richerenches. Deux cours d'eau coulent sur la commune : l'Aulière et le Lez (ZNIEFF de type I) qui la sépare de Chamaret et de Grignan. Le village de Colonzelle se situe au nord-ouest, près du Lez. La chapelle Saint-Pierre-ès-liens est isolée dans la plaine, en bordure de la Départementale 231 qui mène à Montségur ; plus au sud au bord de cette route, est implanté le hameau de Margerie, constitué surtout de fermes. En dehors de ce hameau, l'habitat est dispersé. Des restes de pierres plantées pour séparer les propriétés cultivées sont encore visibles aux Fournaches et aux Launes. De nombreuses croix de chemin et plusieurs oratoires sont élevés sur la commune. Bien que la majorité des fermes soient aujourd'hui transformées en résidences secondaires ou en gîtes, quelques-unes restent en activité et une coopérative agricole est installée au quartier des Vas.

## Références documentaires

### Illustrations



Cadastral napoléonien. Tableau d'assemblage du plan cadastral parcellaire de la commune de Colonzelles, canton de Grignan, arrondissement de Montélimar, département de la Drôme. Terminé sur le terrain le 10 décembre 1835,



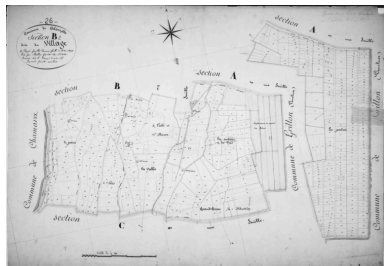
Cadastral napoléonien. Section A dite du Cros. Levée par Bellon géomètre du cadastre. Terminée sur le terrain le 10 décembre 1835. Repro. AD Drôme M. Rio IVR82\_19972600019\_MI



Cadastral napoléonien. Section B1 dite du village. Levée par Bellon géomètre du cadastre. Terminée sur le terrain le 10 décembre 1835. Repro. AD Drôme M. Rio IVR82\_19972600018\_MI

sous l'administration de Mr Saladin, préfet, Mr Barthélemy, maire et sous la direction de Mr Buis, directeur des contributions directes, de Mr de Barris du Molard, géomètre en chef par Mr Bellon, géomètre du cadastre.

Repro. AD Drôme M. Rio  
IVR82\_19972600020\_MI



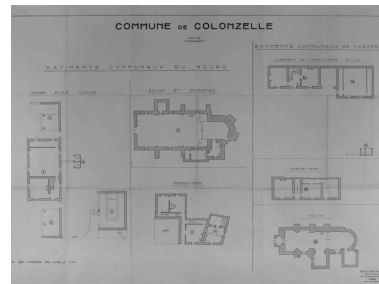
Cadastré napoléonien. Section B2 dite du village. Levée par Bellon géomètre du cadastre. Terminée sur le terrain le 10 décembre 1835.

Reymond, géomètre auxiliaire.  
Repro. AD Drôme M. Rio  
IVR82\_19972600017\_MI



Cadastré napoléonien. Section C1 dite de Margerie. Levée par Bellon géomètre du cadastre. Terminée sur le terrain le 10 décembre 1835.

Repro. AD Drôme M. Rio  
IVR82\_19972600016\_MI



Plans des bâtiments communaux du bourg [mairie, école, lavoir, église et sacristies et presbytère] et de Margerie [logement de l'instituteur, école, presbytère, église]. Dessin à l'encre sur papier de Galtier frères à Lyon en 1938.

Repro. Alain Franchella,  
Autr. Galtier Frères  
IVR82\_19972600287X



Vue générale du cimetière du village.  
Phot. Alain Franchella  
IVR82\_19972600206X



Pierces plantées délimitant des champs cultivés.  
Phot. Alain Franchella  
IVR82\_19972600203X



Haie de romarin fermant un jardin.  
Phot. Alain Franchella  
IVR82\_19972600215X



Vestiges du Pont de Grignan.  
Phot. Alain Franchella  
IVR82\_19972600233X



Borne séparant le département de la Drôme et l'enclave des Papes.



Pierre sculptée et datée provenant de Colonzelle, déposée chez un particulier.  
Phot. Geneviève Jourdan  
IVR82\_20092600491NUCA



Phot. Alain Franchella  
IVR82\_19972600257X



Détail d'une fenêtre en accolade  
d'une maison située dans le village.  
Phot. Alain Franchella  
IVR82\_19972600246X



Rochebouteille, vestige d'une pile  
du pont de l'ancienne voie ferrée.  
Phot. S. Joly  
IVR82\_20092600509NUCA



Vue d'un champ de lavandin.  
Phot. S. Joly  
IVR82\_20092600510NUCA

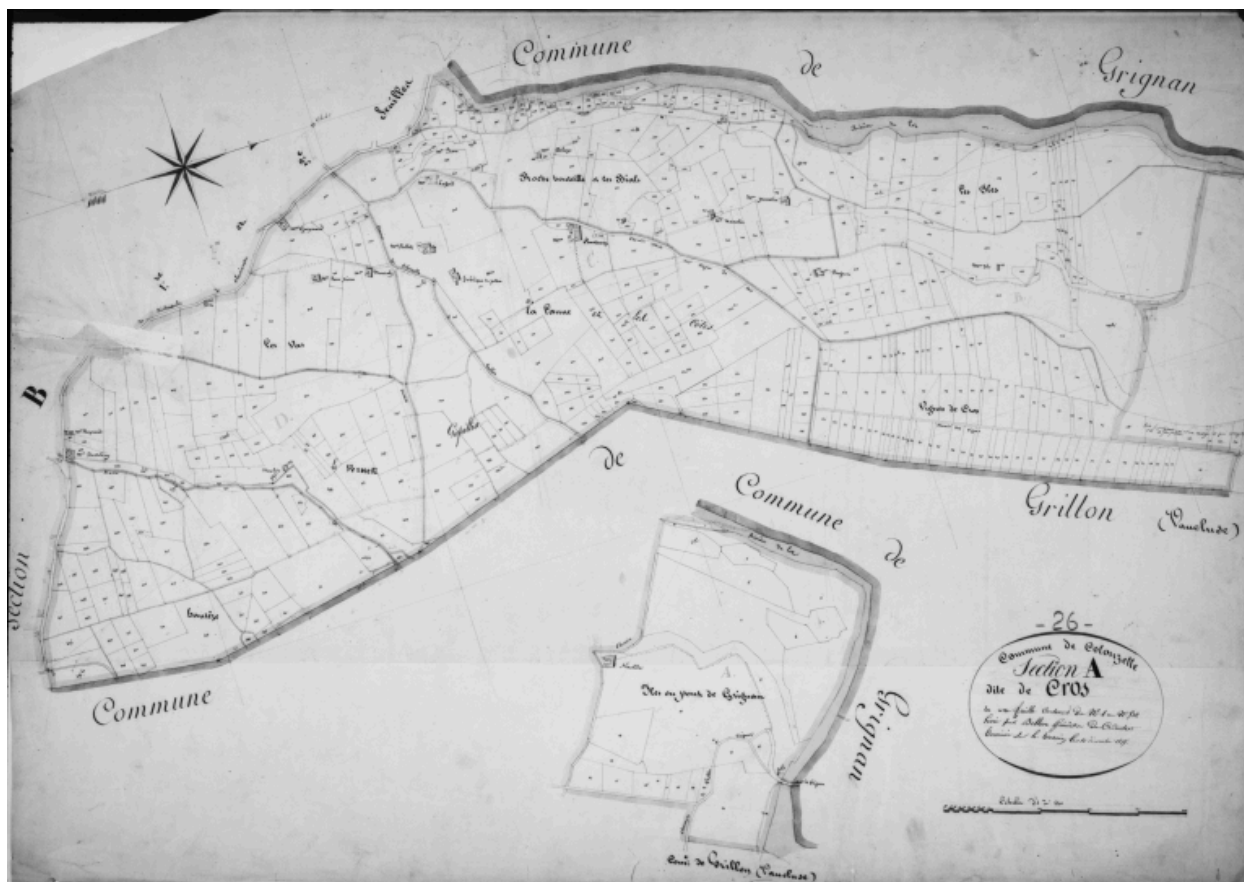


Vue d'ensemble de la  
polyculture locale : vigne,  
lavandin, chêne truffier.  
Phot. S. Joly  
IVR82\_20092600511NUCA



Les Fournaches, exemple de mise  
en oeuvre d'un mur de clôture.  
Phot. S. Joly  
IVR82\_20092600502NUCA

Auteur(s) du dossier : Sébastien Joly, Geneviève Jourdan  
Copyright(s) : © Région Rhône-Alpes, Inventaire général du patrimoine culturel



Cadastré napoléonien. Tableau d'assemblage du plan cadastral parcellaire de la commune de Colonzelles, canton de Grignan, arrondissement de Montélimar, département de la Drôme. Terminé sur le terrain le 10 décembre 1835, sous l'administration de Mr Saladin, préfet, Mr Barthélemy, maire et sous la direction de Mr Buis, directeur des contributions directes, de Mr de Barris du Molard, géomètre en chef par Mr Bellon, géomètre du cadastre.

Référence du document reproduit :

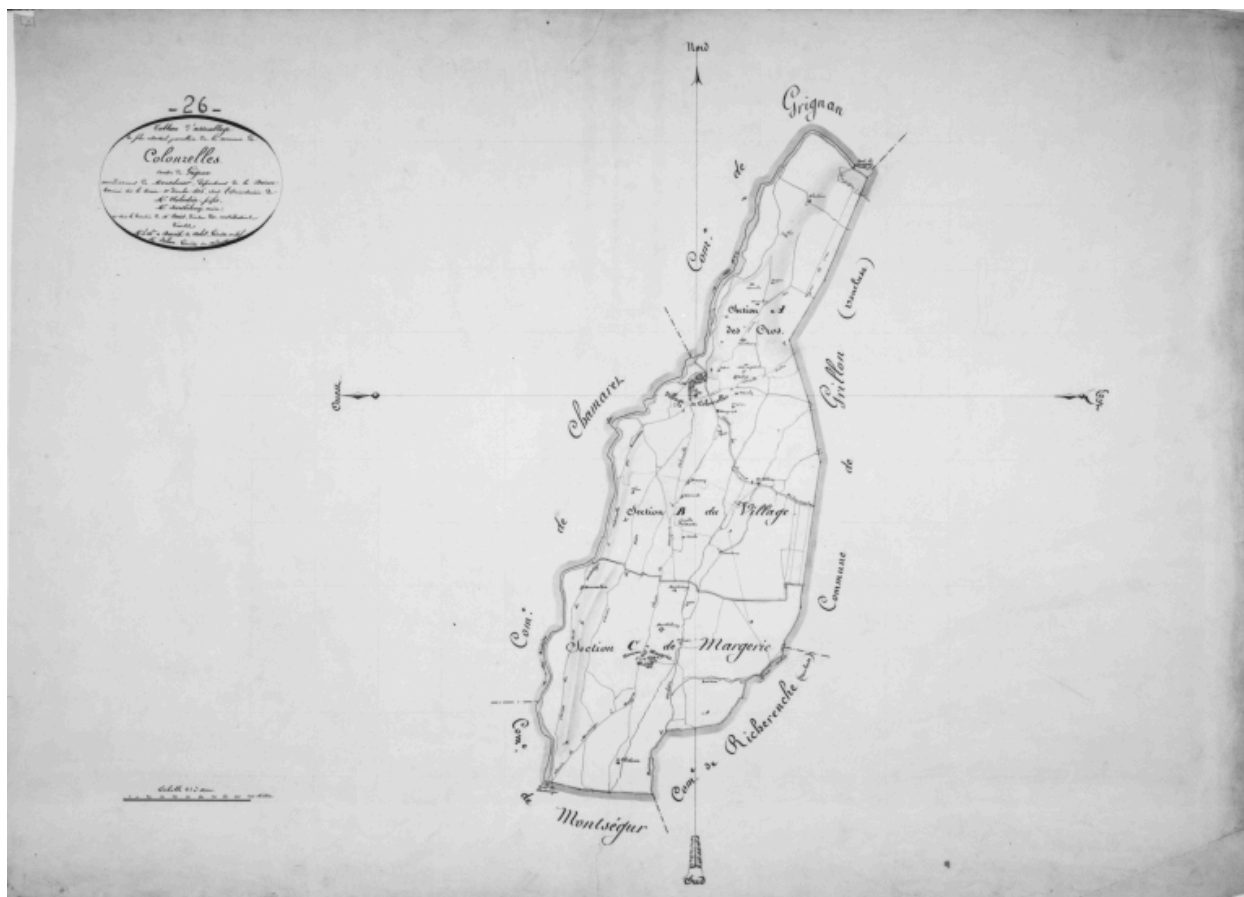
- **Cadastré napoléonien. Tableau d'assemblage du plan cadastral parcellaire de la commune de Colonzelles, canton de Grignan, arrondissement de Montélimar, département de la Drôme. Terminé sur le terrain le 10 décembre 1835, sous l'administration de Mr Saladin, préfet, Mr Barthélemy, maire et sous la direction de Mr Buis, directeur des contributions directes, de Mr de Barris du Molard, géomètre en chef par Mr Bellon, géomètre du cadastre.**

Cadastré napoléonien. Tableau d'assemblage du plan cadastral parcellaire de la commune de Colonzelles, canton de Grignan, arrondissement de Montélimar, département de la Drôme. Terminé sur le terrain le 10 décembre 1835, sous l'administration de Mr Saladin, préfet, Mr Barthélemy, maire et sous la direction de Mr Buis, directeur des contributions directes, de Mr de Barris du Molard, géomètre en chef par Mr Bellon, géomètre du cadastre. Archives Départementales de la Drôme.

IVR82\_19972600020\_MI

Auteur de l'illustration (reproduction) : AD Drôme M. Rio

© Région Rhône-Alpes, Inventaire général du patrimoine culturel  
reproduction soumise à autorisation du titulaire des droits d'exploitation



Cadastrage napoléonien. Section A dite du Cros. Levée par Bellon géomètre du cadastre. Terminée sur le terrain le 10 décembre 1835.

Référence du document reproduit :

- **Cadastrage napoléonien. Section A dite du Cros. Levée par Bellon géomètre du cadastre. Terminée sur le terrain le 10 décembre 1835.**

Cadastrage napoléonien. Section A dite du Cros. Levée par Bellon géomètre du cadastre. Terminée sur le terrain le 10 décembre 1835. Archives Départementales de la Drôme.

IVR82\_19972600019\_MI

Auteur de l'illustration (reproduction) : AD Drôme M. Rio

© Région Rhône-Alpes, Inventaire général du patrimoine culturel  
reproduction soumise à autorisation du titulaire des droits d'exploitation



Cadastre napoléonien. Section B1 dite du village. Levée par Bellon géomètre du cadastre. Terminée sur le terrain le 10 décembre 1835.

Référence du document reproduit :

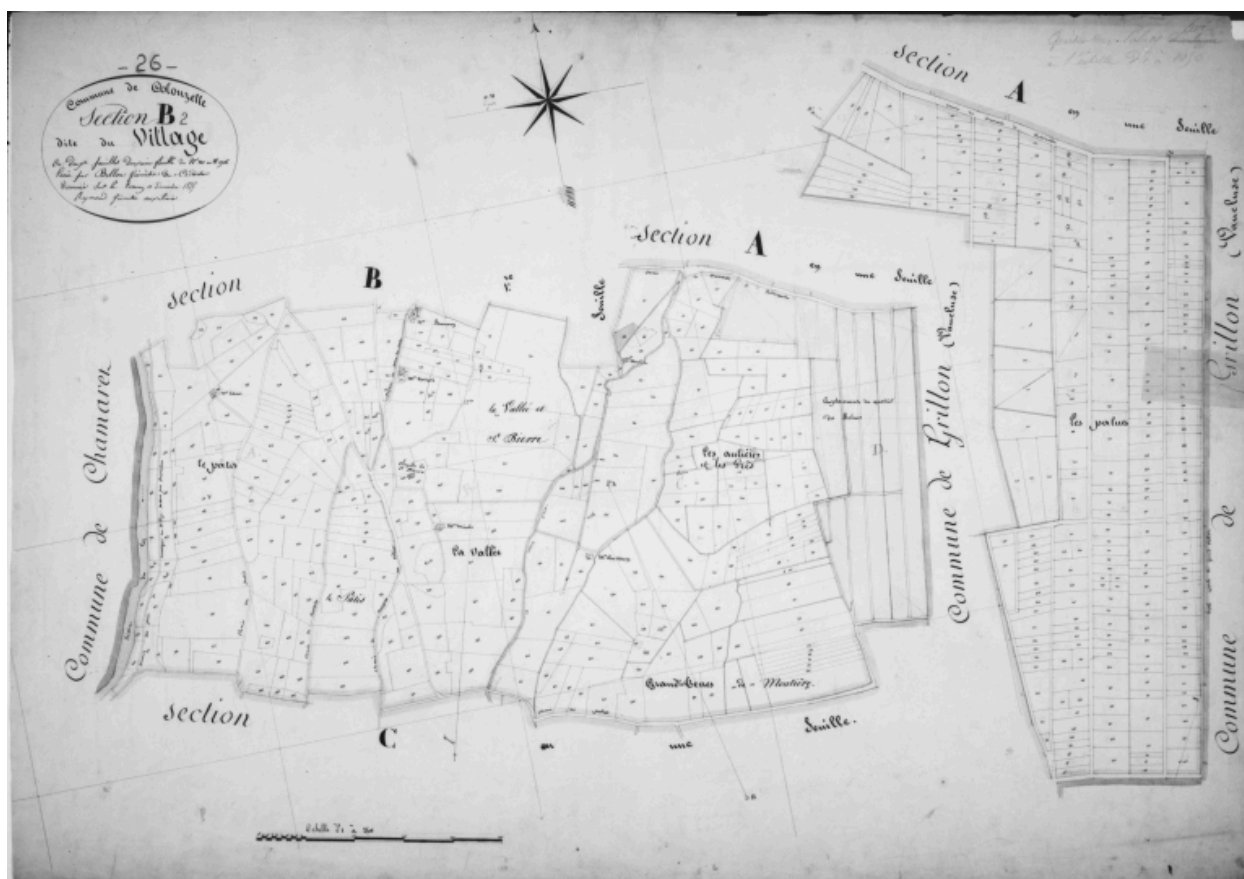
- **Cadastre napoléonien. Section B1 dite du village. Levée par Bellon géomètre du cadastre. Terminée sur le terrain le 10 décembre 1835.**

Cadastre napoléonien. Section B1 dite du village. Levée par Bellon géomètre du cadastre. Terminée sur le terrain le 10 décembre 1835. Archives Départementales de la Drôme.

IVR82\_19972600018\_MI

Auteur de l'illustration (reproduction) : AD Drôme M. Rio

© Région Rhône-Alpes, Inventaire général du patrimoine culturel  
reproduction soumise à autorisation du titulaire des droits d'exploitation



Cadastre napoléonien. Section B2 dite du village. Levée par Bellon géomètre du cadastre. Terminée sur le terrain le 10 décembre 1835. Raymond, géomètre auxiliaire.

Référence du document reproduit :

- **Cadastre napoléonien. Section B2 dite du village. Levée par Bellon géomètre du cadastre. Terminée sur le terrain le 10 décembre 1835. Raymond, géomètre auxiliaire.**

Cadastre napoléonien. Section B2 dite du village. Levée par Bellon géomètre du cadastre. Terminée sur le terrain le 10 décembre 1835. Raymond, géomètre auxiliaire. Archives Départementales de la Drôme.

IVR82\_19972600017\_MI

Auteur de l'illustration (reproduction) : AD Drôme M. Rio

© Région Rhône-Alpes, Inventaire général du patrimoine culturel  
reproduction soumise à autorisation du titulaire des droits d'exploitation





Cadastre napoléonien. Section C1 dite de Margerie. Levée par Bellon géomètre du cadastre. Terminée sur le terrain le 10 décembre 1835.

Référence du document reproduit :

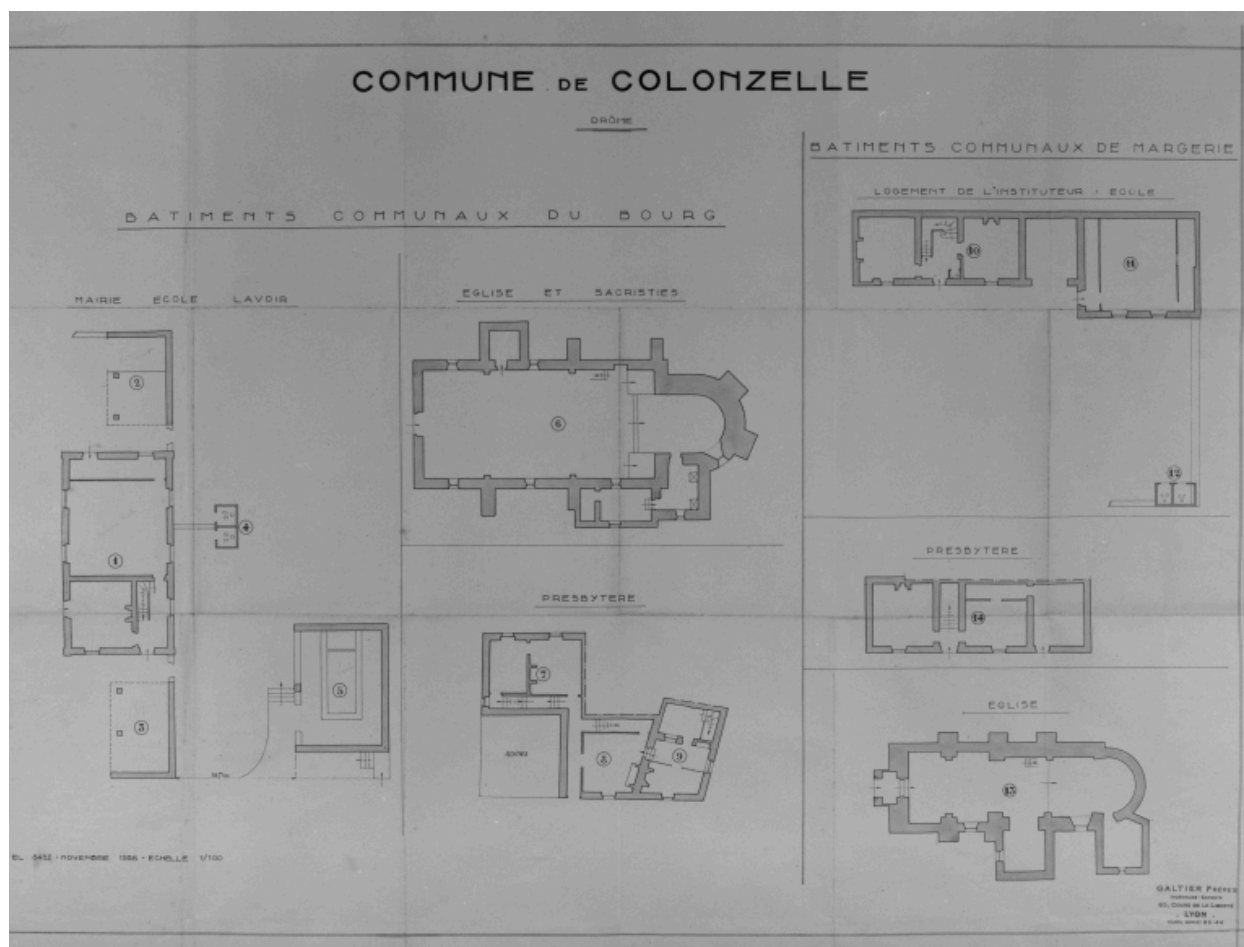
- **Cadastre napoléonien. Section C1 dite de Margerie. Levée par Bellon géomètre du cadastre. Terminée sur le terrain le 10 décembre 1835.**

Cadastre napoléonien. Section C1 dite de Margerie. Levée par Bellon géomètre du cadastre. Terminée sur le terrain le 10 décembre 1835. Archives Départementales de la Drôme.

IVR82\_19972600016\_MI

Auteur de l'illustration (reproduction) : AD Drôme M. Rio

© Région Rhône-Alpes, Inventaire général du patrimoine culturel  
reproduction soumise à autorisation du titulaire des droits d'exploitation



Plans des bâtiments communaux du bourg [mairie, école, lavoir, église et sacristies et presbytère] et de Margerie [logement de l'instituteur, école, presbytère, église]. Dessin à l'encre sur papier de Galtier frères à Lyon en 1938.

Référence du document reproduit :

- **AC Colonzelle Plans des bâtiments communaux du bourg [mairie, école, lavoir, église et sacristies et presbytère] et de Margerie [logement de l'instituteur, école, presbytère, église]. Dessin à l'encre sur papier de Galtier frères à Lyon en 1938.**

Plans des bâtiments communaux du bourg [mairie, école, lavoir, église et sacristies et presbytère] et de Margerie [logement de l'instituteur, école, presbytère, église]. Dessin à l'encre sur papier de Galtier frères à Lyon en 1938. / Galtier Frères. dessin à l'encre sur papier AC Colonzelle.  
AC Colonzelle

IVR82\_19972600287X

Auteur de l'illustration (reproduction) : Alain Franchella

Auteur du document reproduit : Galtier Frères

© Région Rhône-Alpes, Inventaire général du patrimoine culturel  
reproduction soumise à autorisation du titulaire des droits d'exploitation



Vue générale du cimetière du village.

IVR82\_19972600206X

Auteur de l'illustration : Alain Franchella

© Région Rhône-Alpes, Inventaire général du patrimoine culturel  
reproduction soumise à autorisation du titulaire des droits d'exploitation



Pierres plantées délimitant des champs cultivés.

IVR82\_19972600203X

Auteur de l'illustration : Alain Franchella

© Région Rhône-Alpes, Inventaire général du patrimoine culturel  
reproduction soumise à autorisation du titulaire des droits d'exploitation



Haie de romarin fermant un jardin.

IVR82\_19972600215X

Auteur de l'illustration : Alain Franchella

© Région Rhône-Alpes, Inventaire général du patrimoine culturel  
reproduction soumise à autorisation du titulaire des droits d'exploitation





Vestiges du Pont de Grignan.

IVR82\_19972600233X

Auteur de l'illustration : Alain Franchella

© Région Rhône-Alpes, Inventaire général du patrimoine culturel  
reproduction soumise à autorisation du titulaire des droits d'exploitation



Borne séparant le département de la Drôme et l'enclave des Papes.

IVR82\_19972600257X

Auteur de l'illustration : Alain Franchella

© Région Rhône-Alpes, Inventaire général du patrimoine culturel  
reproduction soumise à autorisation du titulaire des droits d'exploitation



Pierre sculptée et datée provenant de Colonzelle, déposée chez un particulier.

IVR82\_20092600491NUCA

Auteur de l'illustration : Geneviève Jourdan

© Région Rhône-Alpes, Inventaire général du patrimoine culturel  
reproduction soumise à autorisation du titulaire des droits d'exploitation



Détail d'une fenêtre en accolade d'une maison située dans le village.

IVR82\_19972600246X

Auteur de l'illustration : Alain Franchella

© Région Rhône-Alpes, Inventaire général du patrimoine culturel  
reproduction soumise à autorisation du titulaire des droits d'exploitation





Rochebouteille, vestige d'une pile du pont de l'ancienne voie ferrée.

IVR82\_20092600509NUCA

Auteur de l'illustration : S. Joly

© Région Rhône-Alpes, Inventaire général du patrimoine culturel  
reproduction soumise à autorisation du titulaire des droits d'exploitation





Vue d'un champ de lavandin.

IVR82\_20092600510NUCA

Auteur de l'illustration : S. Joly

© Région Rhône-Alpes, Inventaire général du patrimoine culturel  
reproduction soumise à autorisation du titulaire des droits d'exploitation



Vue d'ensemble de la polyculture locale : vigne, lavandin, chêne truffier.

IVR82\_20092600511NUCA

Auteur de l'illustration : S. Joly

© Région Rhône-Alpes, Inventaire général du patrimoine culturel  
reproduction soumise à autorisation du titulaire des droits d'exploitation





Les Fournaches, exemple de mise en oeuvre d'un mur de clôture.

IVR82\_20092600502NUCA

Auteur de l'illustration : S. Joly

© Région Rhône-Alpes, Inventaire général du patrimoine culturel  
reproduction soumise à autorisation du titulaire des droits d'exploitation