Rhône-Alpes, Savoie
Détrier
Les moulins
chemin des granges aux moulins du Cimetière

# Moulin à farine et foulon du marquis d'Arvillard puis moulins Ducimetière actuellement vestiges

## Références du dossier

Numéro de dossier : IA73003418
Date de l'enquête initiale : 2014
Date(s) de rédaction : 2014
Cadre de l'étude : enquête thématique départementale Patrimoine hydraulique des Pays de Savoie
Degré d'étude : recensé

## Désignation

Dénomination : moulin à farine, moulin à foulon

## Compléments de localisation

Milieu d'implantation : bâti lâche
Réseau hydrographique : Torrent du Bréda ; bassin-versant Isère inférieure-Val Gelon
Références cadastrales : 2014, A, 448 (moulin), 642 (canal)

## Historique

Le 21 novembre 1374, le moulin est donné au marquis d'Arvillard par le comte de Savoie (FR.AD073, 49SPC4). Le site est visible sur la mappe sarde de 1728 (parcelle 431). A cette date il comporte une maison, un moulin, un foulon et un battoir appartenant toujours au marquis d'Arvillard.
Vers 1776, le moulin est acensé à Louis Drever (FR.AD073, 2B11863).
Au cours de la Révolution, il est confisqué par l'État puis cédé le 27 messidor de l'an IV au citoyen Michel Sage-Vallier de Chambéry (FR.AD073, 49SPC4). Le moulin est symbolisé sur la carte d'état-major de 1860 par le symbole d'une roue. En 1869, le moulin appartient à la famille Ducimetière. A cette époque, il est évoqué dans un projet de MM.Tissot, Lambert, Falquet et Paul qui souhaitent construire une papeterie à Détrier. Celle-ci serait édifiée en amont et son canal de fuite alimenterait la dérivation des moulins Ducimetière. Finalement le projet de papeterie est abandonné.
En 1870, le site Ducimetière comporte quatre moulins équipés de roues à cuillères appelés "turbets", un moulin équipé d'une roue à augets par dessus et de deux battoirs à chanvre mus par des turbets.
Le site Ducimetière est mentionné dans le tableau des Ponts et chaussées sur l'utilisation industrielle et agricole des cours d'eau de 1889. A cette date, il comporte un moulin à trois paires de meules animées par trois roues à cuillers, un moulin à une paire de meules animées par une roue par dessus et un battoir actionné par une roue à cuillers.
Le site est visible sur le premier cadastre de 1892 (Section A, feuille 4). Il comporte à cette date un moulin (parcelle 506) et un pressoir (parcelle 508) appartenant à Alphonse Ducimetière (fils de Marc Antoine). Le 20 juin 1904, les moulins Ducimetière et leur prise d'eau sont acquis par M.Escarfail (propriétaire des Papeteries de Moulin-Vieux à Pontcharra) qui souhaite réunir la chute Ducimetière et celle des artifices Gastte-Duplat et Charvet (commune de la Chapelle-Blanche, IA73003460) pour créer une centrale hydroélectrique. La société effectue des modifications sur le barrage et sur la dérivation. L'ancien barrage en bois est remplacé et le canal de dérivation est rénové. Après la mise en service de la centrale, les moulins Ducimetière continuent leur activité. Ils apparaissent sur les recensements des moulins de 1917, 1923 et 1924 (FR.AD073, 284 R 1). A cette époque, ils sont exploités par Victoire Plaisance, veuve. Le moulin cesse son activité au cours du XXe siècle. Actuellement, le site est en ruine.

Période(s) principale(s) : 3e quart 14e siècle (), 2e quart 18e siècle (), 4e quart 19e siècle (), 1er quart 20e siècle ()
Dates : 1374 (daté par source), 1728 (daté par source), 1892 (daté par source), 1904 (daté par source)

## Description

Le site est implanté en rive droite du Bréda, au bout du chemin des moulins. La prise d'eau se trouvait à 350 mètres en amont du moulin. La dérivation alimentait également les artifices Gastte-Duplat-Charvet (commune de la Chapelle-Blanche, IA73003460) situés en aval. Actuellement, la prise d'eau et la dérivation sont toujours visibles. Ils ont été modifiés pour alimenter la centrale hydroélectrique de Détrier (IA73003461). Les bâtiments des moulins Ducimetière sont à l'état de vestiges.

### Eléments descriptifs

Couvrements :
Énergies : énergie hydraulique

### Typologies et état de conservation

État de conservation : vestiges

## Statut, intérêt et protection

Les moulins Ducimetière sont situés entre la route départementale n°925 et le Bréda. Il s'agit des seuls moulins ayant existé sur la commune de Détrier. Ils utilisaient la même dérivation que les moulins Gastte-Duplat-Charvet (commune de la Chapelle-Blanche, IA73003460).

Statut de la propriété : propriété privée

## Références documentaires

### Documents d'archive

- **FR.AD073, C2733, 1732.**
  FR.AD073, C2733, Cadastre de 1728, Détrier, 208, Vue 2, 1732.
  AD Savoie : C2733

- **FR.AD073, 2B11863, 1776.**
  FR.AD073, 2B11863, Procédures criminelles et civiles, appels et directes, Judicature mage de Savoie, 1776.
  AD Savoie : 2B11863

- **FR.AD073, 49SPC4, Détrier, 1860-1911.**
  FR.AD073, 49SPC4, Ponts et chaussées, service hydraulique, Détrier : papeterie Tissot-Falquet-Lambert-Paul ; usine hydro-électrique Escarfail, 1869-1911.
  AD Savoie : 49SPC4

- **FR.AD073, 81S37, 1869-1911.**
  FR.AD073, 81S37, Service hydraulique. Détrier, Usines : papeteries Tissot, usine Escarfail, communes de Détrier et la Chapelle-Blanche, 1869-1911.
  AD Savoie : 81S37

- **FR.AD073, 35SPC7, 1876-1909.**
  FR.AD073, 35SPC7, Ponts et chaussées, service hydraulique, Comptabilité, statistiques et affaires diverses (classement par année), 1876-1909.
  AD Savoie : 35SPC7

- **FR.AD073, 3P 7112, 1892.**
  FR.AD073, 3P 7112, Premier cadastre français, Détrier, Section unique, feuille 4, 1892.
  AD Savoie : 3P 7112

- **FR.AD073, 284 R 1, Détrier 1917.**
  FR.AD073, 284 R 1, Moulins : recensements, Détrier 1917.

AD Savoie : 284 R 1

- **FR.AD073, 284 R 1, Détrier 1923.**
  FR.AD073, 284 R 1, Moulins : recensements, Détrier 1923.
  AD Savoie : 284 R 1

- **FR.AD073, 284 R 1, Détrier 1924.**
  FR.AD073, 284 R 1, Moulins : recensements, Détrier 1924.
  AD Savoie : 284 R 1

- **FR.AD073, S 106, 1930-1958.**
  FR.AD073, S 106, Fonds de la Préfecture de la Savoie et des Ponts et Chaussées Travaux publics, transports, énergie et service hydraulique (1856-1976), Chutes Détrier, Vieux-Moulin (Aménagement du Bréda), 1930-1958.
  AD Savoie : S 106

- **FR.AD073, 3P 7113, 1934/1988.**
  FR.AD073, 3P 7113, Mise à jour en 1988 du cadastre rénové, Détrier, Section A, feuille 4, 1934/1988.
  AD Savoie : 3P 7113

- **FR.AD073, J1706, Détrier, 1999.**
  FR.AD073, J1706, Inventaire des moulins de Savoie. Association des amis des moulins savoyards. Nicole Gotteland, Louis Crabières, commune Détrier, 1999.
  AD Savoie : J1706

## Illustrations

Cadastre de 1728, Détrier, 1732 208, Vue 6 (FR.AD073, C2733). Autr. Clara Bérelle IVR82_20147302585NUCA

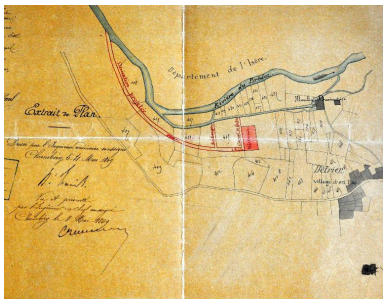

Plan accompagnant un projet de papeterie et faisant apparaître les moulins Ducimetière, 1869 (FR.AD073, 49SPC4). Autr. Clara Bérelle IVR82_20147302586NUCA

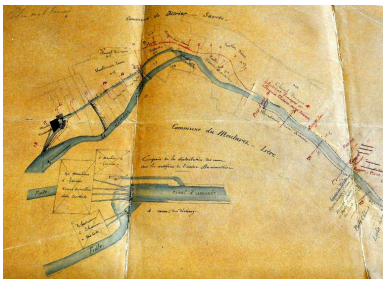

Plan accompagnant un projet de papeterie et faisant apparaître les moulins Ducimetière, 1869 (FR.AD073, 49SPC4). Autr. Clara Bérelle IVR82_20147302587NUCA

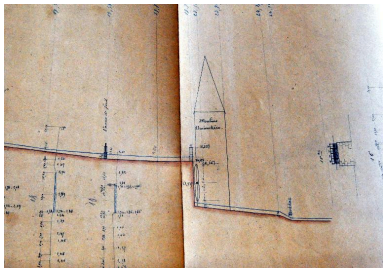

Shéma des moulins Ducimetière, 1869 (FR.AD073, 49SPC4). Autr. Clara Bérelle IVR82_20147302588NUCA

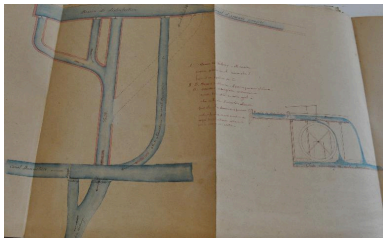

Shéma des moulins Ducimetière, 1869 (FR.AD073, 49SPC4). Autr. Clara Bérelle IVR82_20147302589NUCA

Premier cadastre français, Détrier, 1892, Section unique, feuille 4 (FR.AD073, 3P 7172). Autr. Clara Bérelle IVR82_20147302590NUCA

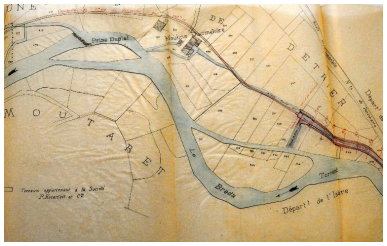

Plan accompagnant la demande de la Société Escarfail, 1908 (FR.AD073, 49SPC4). Autr. Clara Bérelle IVR82_20147302591NUCA

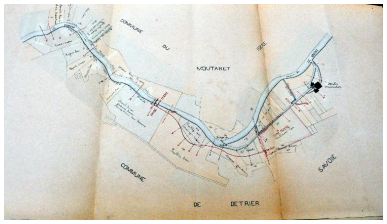

Plan accompagnant la demande de la Société Escarfail, 1908 (FR.AD073, 49SPC4). Autr. Clara Bérelle IVR82_20147302592NUCA

Cadastre rénové, Détrier, 1934/1988, Section A, feuille 4 (FR.AD073, 3P 7113). Autr. Clara Bérelle IVR82_20147302593NUCA

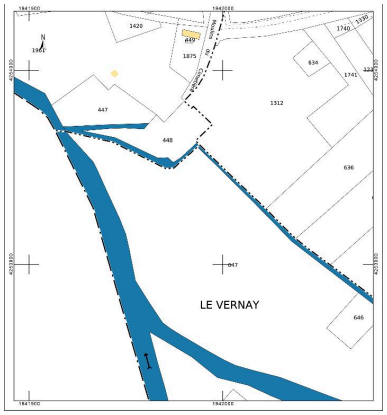


Cadastre actuel, 2014. Autr. Clara Bérelle IVR82_20147302594NUCA

Vue des moulins Ducimetière envahis par la végétation. Phot. Clara Bérelle IVR82_20147302595NUCA

## Dossiers liés

**Dossiers de synthèse :**
Patrimoine hydraulique de la Savoie : présentation de l'étude départementale (IA00141274) Rhône-Alpes, Savoie, Savoie
**Oeuvre(s) contenue(s) :**
**Oeuvre(s) en rapport :**
Paysage du bassin-versant de l'Isère inférieure et du Val Gelon (IA73003401) Aiton, Albertville, Allondaz, Arbin, Arvillard, Betton-Bettonet, Bonvillard, Bourget-en-Huile, Bourgneuf, Chamousset, Chamoux-sur-Gelon, Champ-Laurent, Châteauneuf, Chignin, Cléry, Coise-Saint-Jean-Pied-Gauthier, Cruet, Détrier, Étable, Francin, Fréterive, Frontenex, Gilly-sur-Isère, Grésy-sur-Isère, Grignon, Hauteville, La Chapelle-Blanche, La Chavanne, La Croix-de-la-Rochette, La Rochette, La Table, La Trinité, Laissaud, Le Pontet, Le Verneil, Les Marches, Les Mollettes, Mercury, Montailleur, Montendry, Monthion, Montmélian, Myans, Notre-Dame-des-Millières, Pallud, Planaise, Plancherine, Presle, Rotherens, Sainte-Hélène-du-Lac, Sainte-Hélène-sur-Isère, Saint-Jean-de-la-Porte, Saint-Jeoire-Prieuré, Saint-Pierre-d'Albigny, Saint-Pierre-de-Soucy, Saint-Vital, Tournon, Verrens-Arvey, Villard-d'Héry, Villard-Léger, Villard-Sallet, Villaroux.

Auteur(s) du dossier : Clara Bérelle
Copyright(s) : © Région Rhône-Alpes, Inventaire général du patrimoine culturel ; © Assemblée des Pays de Savoie

Cadastre de 1728, Détrier, 1732 208, Vue 6 (FR.AD073, C2733).

IVR82_20147302585NUCA
Auteur du document reproduit : Clara Bérelle
© Région Rhône-Alpes, Inventaire général du patrimoine culturel ; © Assemblée des Pays de Savoie ; © Archives départementales de la Savoie
reproduction soumise à autorisation du titulaire des droits d'exploitation

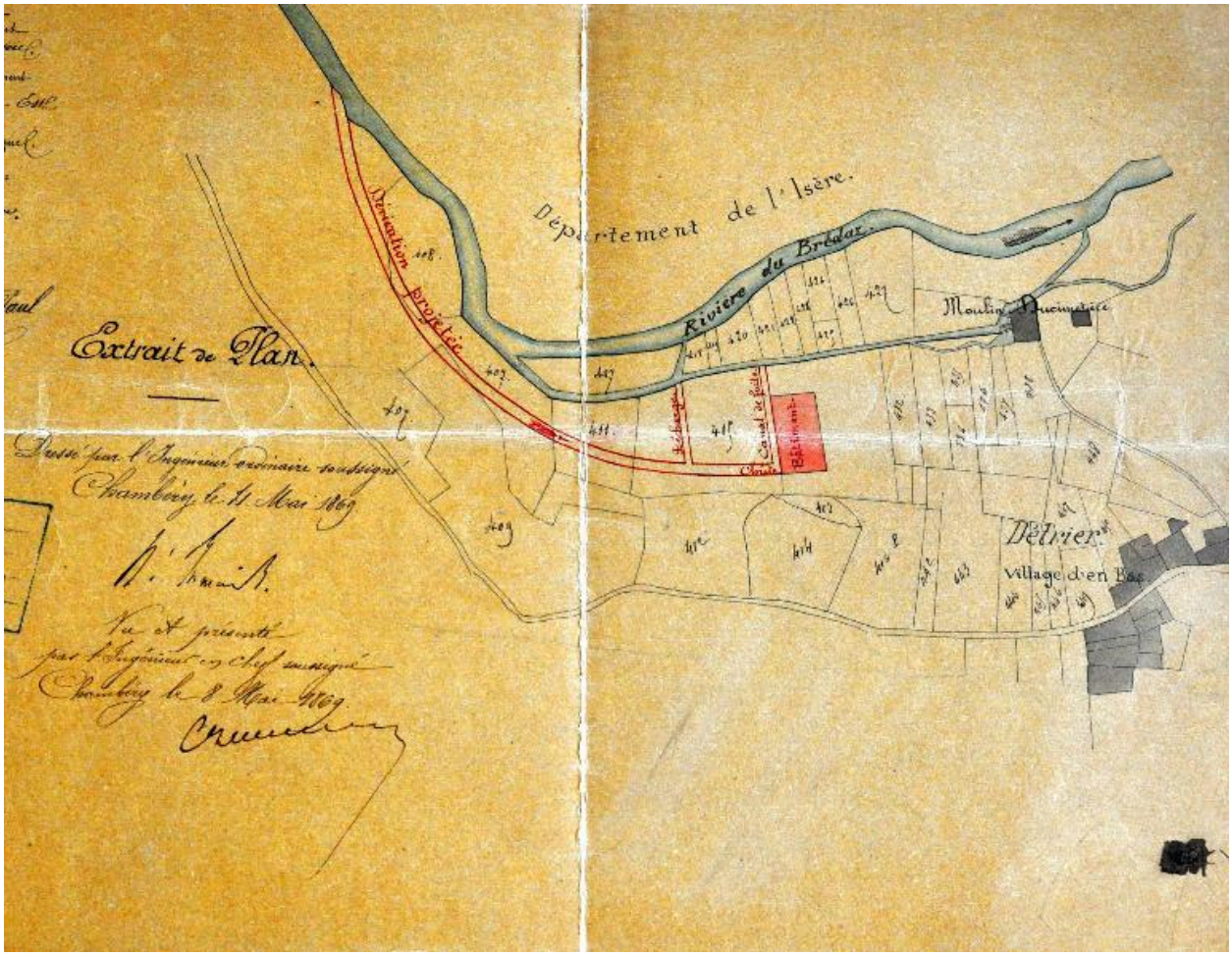


Plan accompagnant un projet de papeterie et faisant apparaître les moulins Ducimetière, 1869 (FR.AD073, 49SPC4).

IVR82_20147302586NUCA
Auteur du document reproduit : Clara Bérelle
© Région Rhône-Alpes, Inventaire général du patrimoine culturel ; © Assemblée des Pays de Savoie ; © Archives départementales de la Savoie
reproduction soumise à autorisation du titulaire des droits d'exploitation

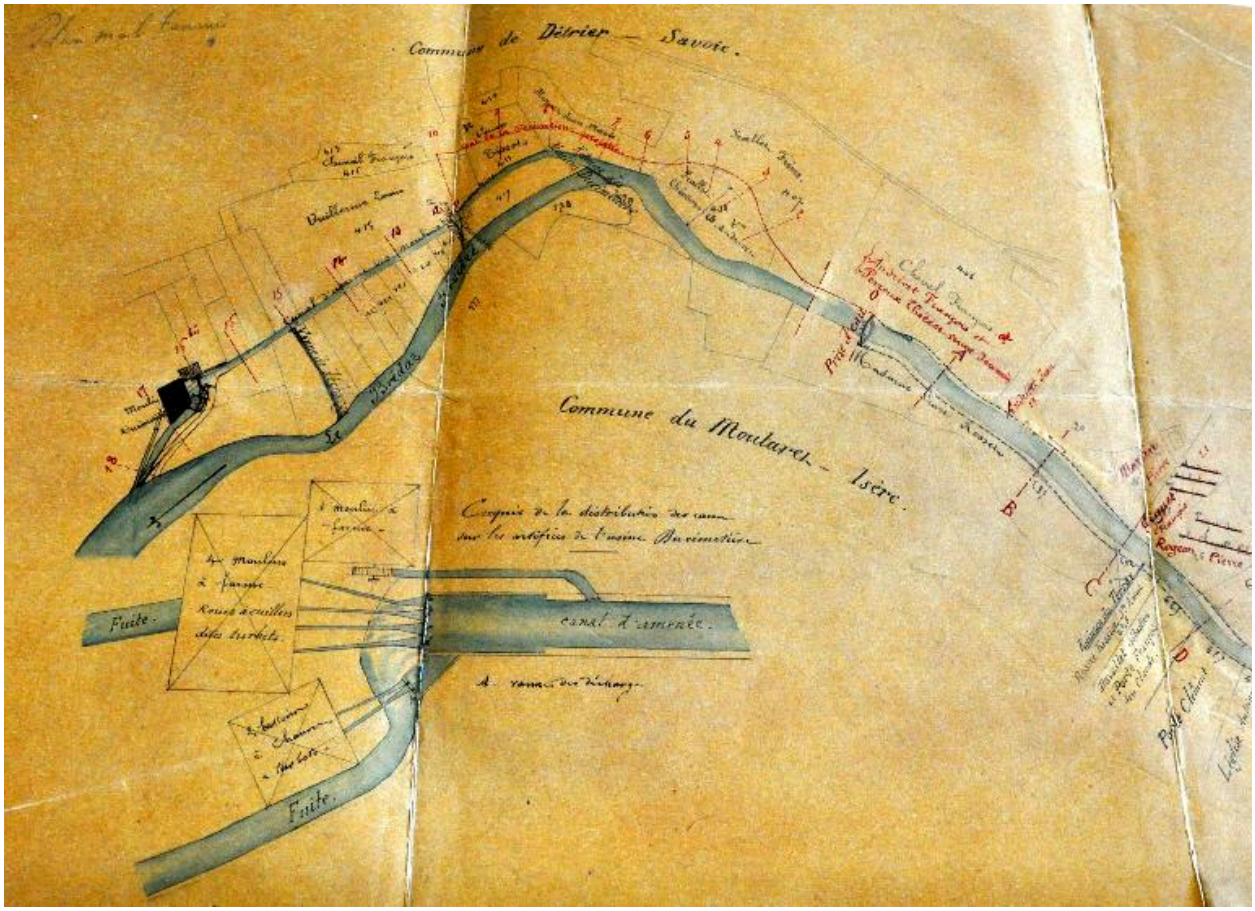


Plan accompagnant un projet de papeterie et faisant apparaître les moulins Ducimetière, 1869 (FR.AD073, 49SPC4).

IVR82_20147302587NUCA
Auteur du document reproduit : Clara Bérelle
© Région Rhône-Alpes, Inventaire général du patrimoine culturel ; © Assemblée des Pays de Savoie ; © Archives départementales de la Savoie
reproduction soumise à autorisation du titulaire des droits d'exploitation

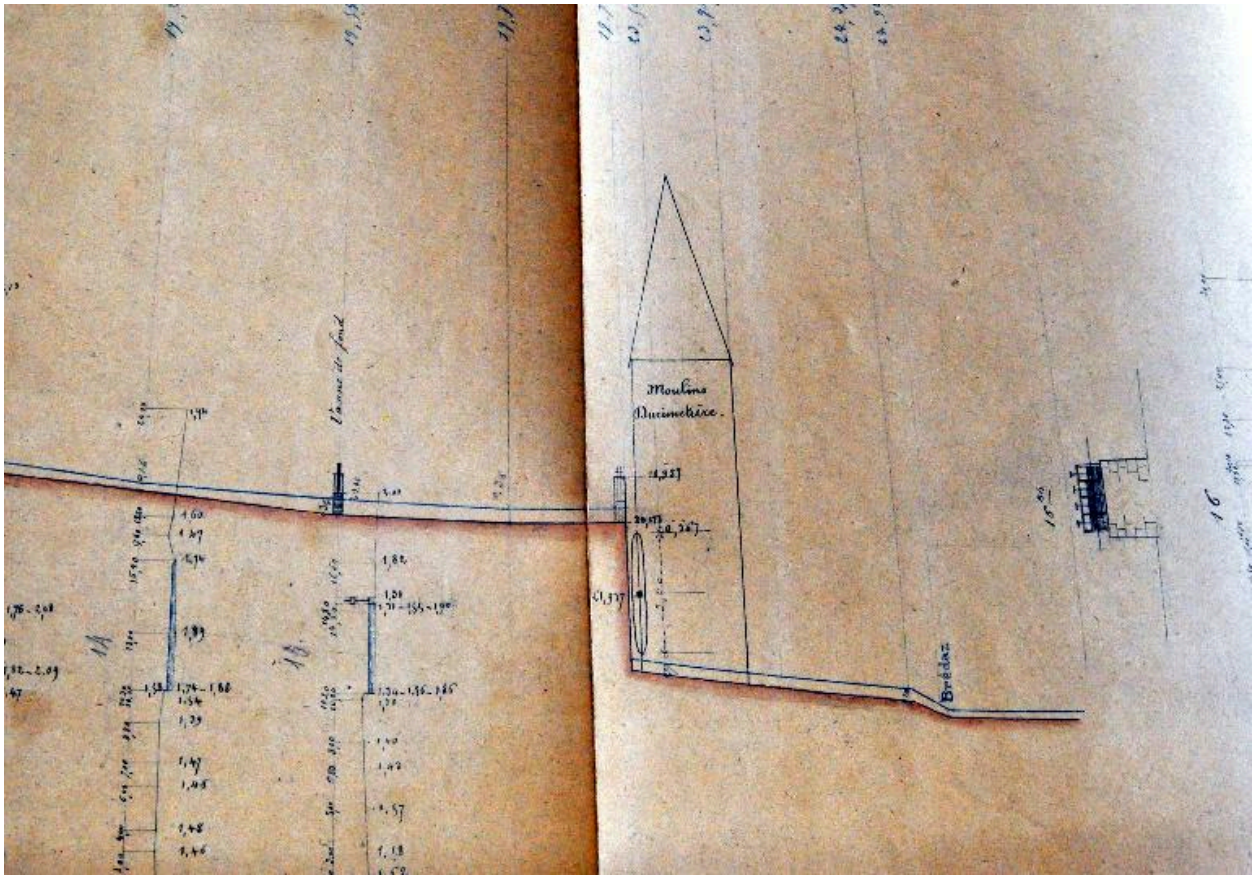


Shéma des moulins Ducimetière, 1869 (FR.AD073, 49SPC4).

IVR82_20147302588NUCA
Auteur du document reproduit : Clara Bérelle
© Région Rhône-Alpes, Inventaire général du patrimoine culturel ; © Assemblée des Pays de Savoie ; © Archives départementales de la Savoie
reproduction soumise à autorisation du titulaire des droits d'exploitation

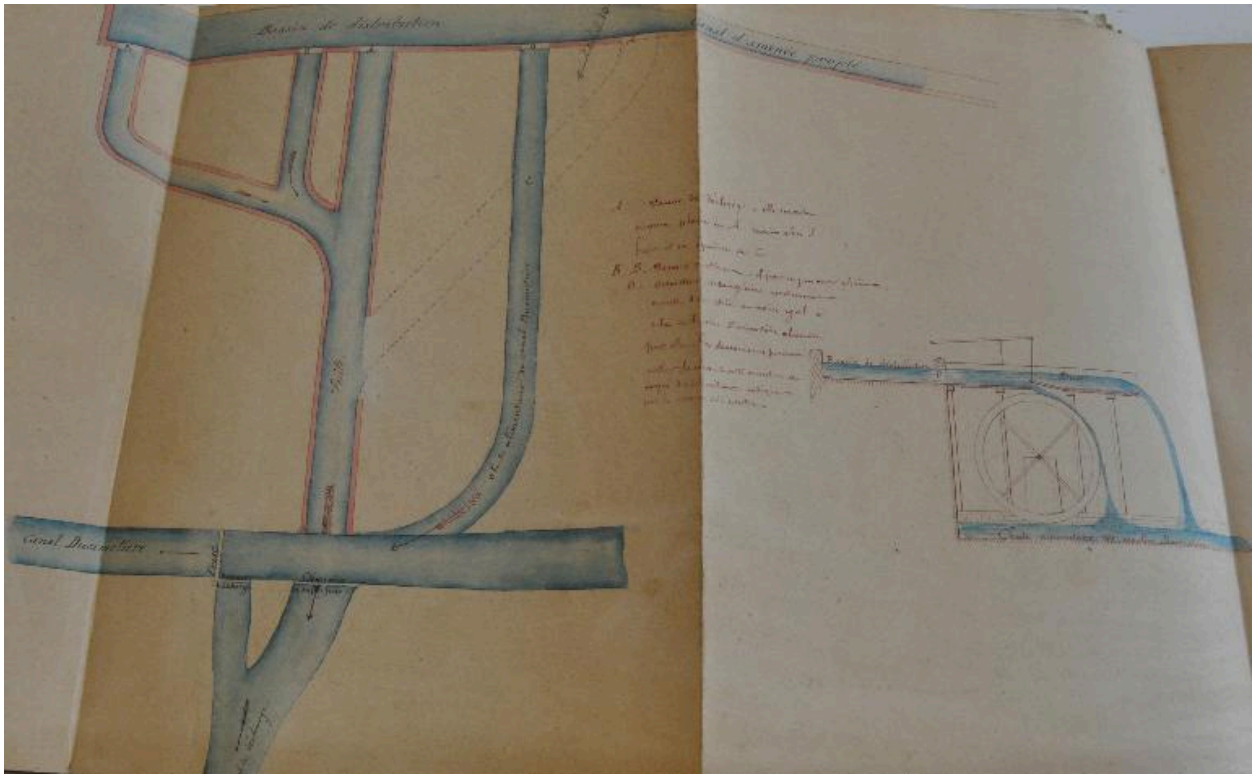

Shéma des moulins Ducimetière, 1869 (FR.AD073, 49SPC4).

IVR82_20147302589NUCA
Auteur du document reproduit : Clara Bérelle
© Région Rhône-Alpes, Inventaire général du patrimoine culturel ; © Assemblée des Pays de Savoie ; © Archives départementales de la Savoie
reproduction soumise à autorisation du titulaire des droits d'exploitation

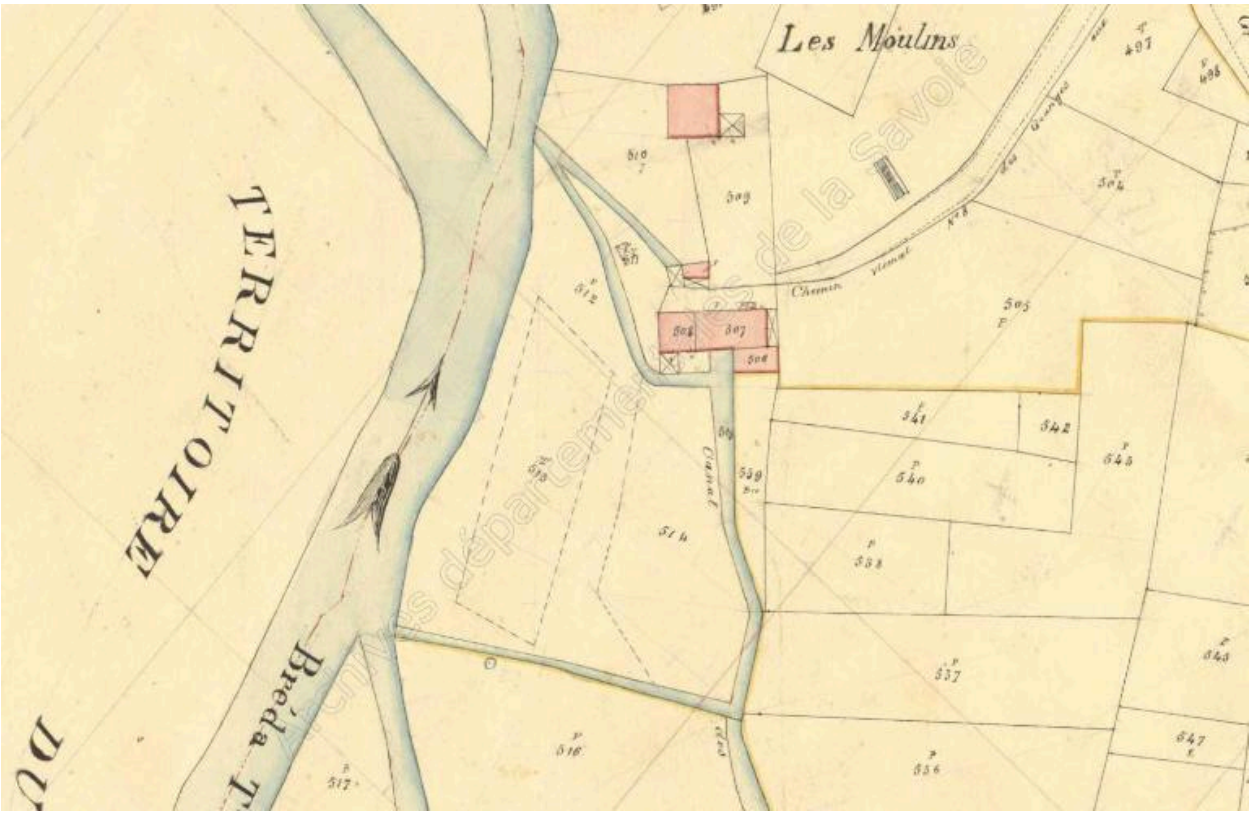


Premier cadastre français, Détrier, 1892, Section unique, feuille 4 (FR.AD073, 3P 7172).

IVR82_20147302590NUCA
Auteur du document reproduit : Clara Bérelle
© Région Rhône-Alpes, Inventaire général du patrimoine culturel ; © Assemblée des Pays de Savoie ; © Archives départementales de la Savoie
reproduction soumise à autorisation du titulaire des droits d'exploitation

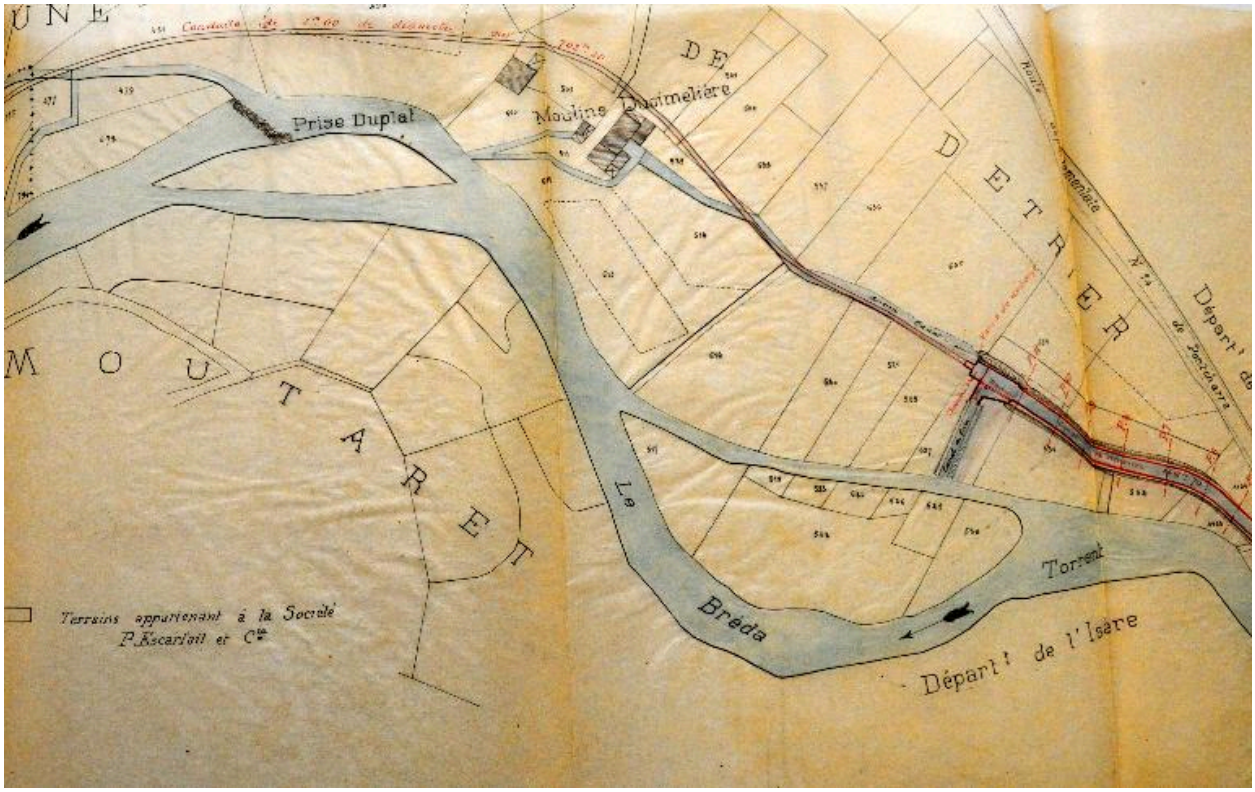


Plan accompagnant la demande de la Société Escarfail, 1908 (FR.AD073, 49SPC4).

IVR82_20147302591NUCA
Auteur du document reproduit : Clara Bérelle
© Région Rhône-Alpes, Inventaire général du patrimoine culturel ; © Assemblée des Pays de Savoie ; © Archives départementales de la Savoie
reproduction soumise à autorisation du titulaire des droits d'exploitation

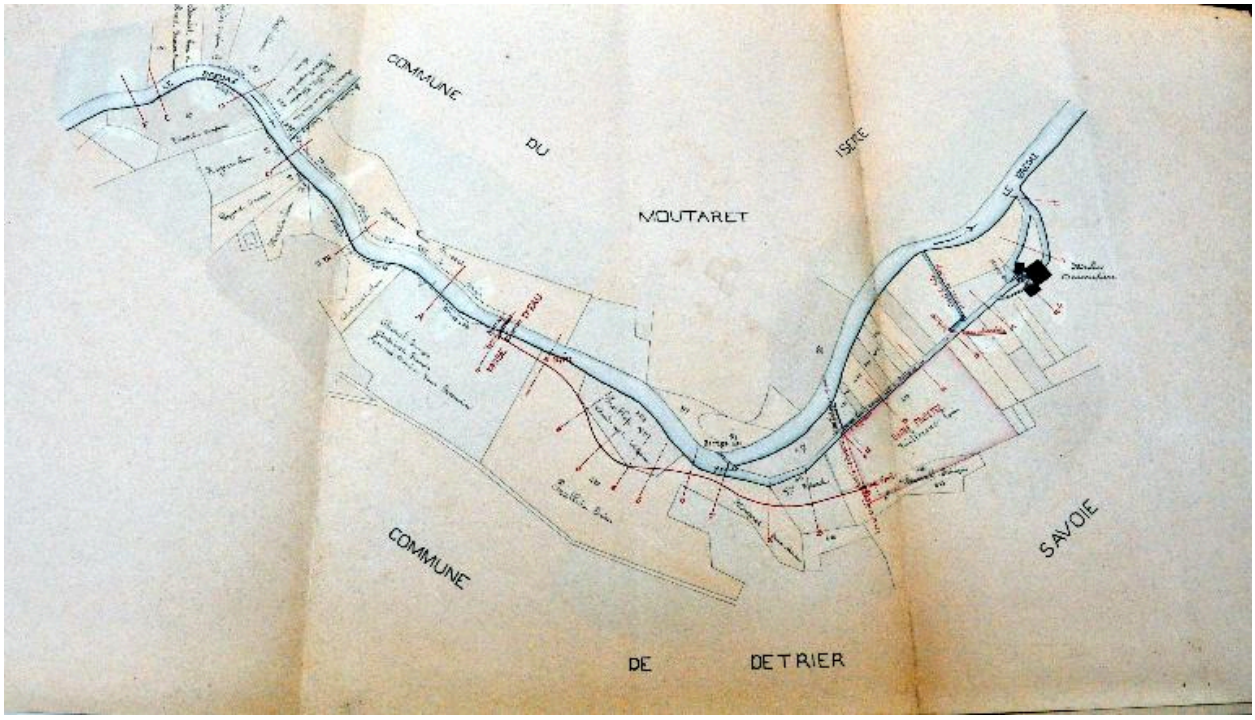


Plan accompagnant la demande de la Société Escarfail, 1908 (FR.AD073, 49SPC4).

IVR82_20147302592NUCA
Auteur du document reproduit : Clara Bérelle
© Région Rhône-Alpes, Inventaire général du patrimoine culturel ; © Assemblée des Pays de Savoie ; © Archives départementales de la Savoie
reproduction soumise à autorisation du titulaire des droits d'exploitation

Cadastre rénové, Détrier, 1934/1988, Section A, feuille 4 (FR.AD073, 3P 7113).

IVR82_20147302593NUCA
Auteur du document reproduit : Clara Bérelle
© Région Rhône-Alpes, Inventaire général du patrimoine culturel ; © Assemblée des Pays de Savoie ; © Archives départementales de la Savoie
reproduction soumise à autorisation du titulaire des droits d'exploitation

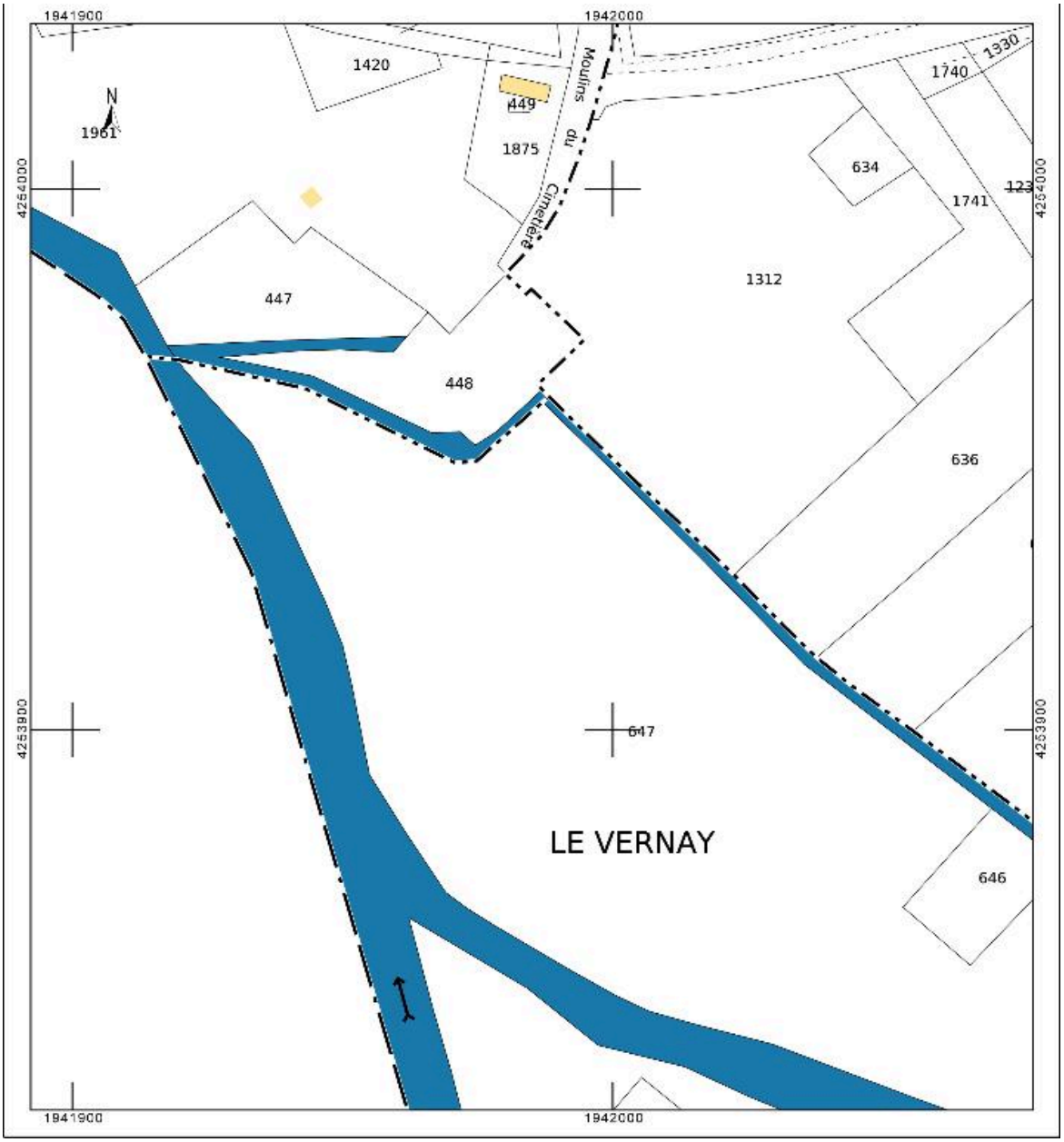


Cadastre actuel, 2014.

IVR82_20147302594NUCA
Auteur du document reproduit : Clara Bérelle
© Ministère des finances, CIDF, Service du cadastre
reproduction soumise à autorisation du titulaire des droits d'exploitation

Vue des moulins Ducimetière envahis par la végétation.

IVR82_20147302595NUCA
Auteur de l'illustration : Clara Bérelle
© Région Rhône-Alpes, Inventaire général du patrimoine culturel ; © Assemblée des Pays de Savoie
reproduction soumise à autorisation du titulaire des droits d'exploitation