



Auvergne-Rhône-Alpes, Haute-Savoie
Chamonix-Mont-Blanc
Chamonix Haute-Savoie
avenue de l' Aiguille du Midi

Pont de l'avenue du Mont Blanc actuellement pont de l'avenue de l'Aiguille du Midi

Références du dossier

Numéro de dossier : IA74001292

Date de l'enquête initiale : 2019

Date(s) de rédaction : 2020, 2025

Cadre de l'étude : enquête thématique régionale Points de franchissement de la Haute-Savoie

Degré d'étude : recensé

Désignation

Dénomination : pont

Compléments de localisation

Milieu d'implantation : en ville

Réseau hydrographique : Arve (l')

Références cadastrales : 2019, OD, 4426

Historique

Par délibération du 9 février 1926, le Conseil municipal acte l'adjudication des travaux du pont sur l'Arve de l'avenue du fond du Bourg. Le devis du chantier est estimé à 117 000 frs. Le projet prévoit l'édification d'un pont en poutres en arc de type Hennebique. Les plans sont dressés le 9 mars 1926 par un bureau technique de Lyon d'après le système breveté de la société Bétons armés Hennebique (BAH). L'entrepreneur en travaux publics, Secondo Catella, demeurant à Chamonix, s'engage à exécuter les travaux de terrassement, maçonneries en fondation et élévation en ciment armé le 13 avril 1926. La révision des prix de son marché est estimée à 124 000 frs. Son offre est approuvée par le Préfet de la Haute-Savoie le 17 avril 1926. À la fin du chantier, en janvier 1928, le coût est de 160 962 frs.

Période(s) principale(s) : 2e quart 20e siècle ()

Dates : 1926 (daté par source), 1928 (daté par source)

Auteur(s) de l'oeuvre : Secondo Catella (entrepreneur, attribution par source)

Description

Ce pont en béton surplombe le torrent de l'Arve et se trouve non loin de la halte ferroviaire de Chamonix Aiguille du Midi. L'ouvrage repose sur des culées en béton qui s'intègrent dans les murs des quais qui bordent le torrent. L'ouverture libre est de 16 mètres, la chaussée est de 7 mètres, soit 9,5 mètres de largeur. Les culées, formant des contreforts, sont habillées par des pierres de parement en granite. L'ouvrage comporte deux poutres de rive et trois poutres longitudinales intermédiaires reliées entre elles par 12 entretoises. Les poutres épousent la forme d'un arc. Le pont comprend une unique travée avec cintre surbaissé. Sur chaque face, les bandeaux de voûte et les extrémités des murs en retour sont soulignés par des modénatures en béton qui reprennent les principes des pierres de chaînage. Les plinthes sont réalisées en pierres de taille (granite) et prolongent les trottoirs. Sur ces dernières, des garde-corps métalliques prolongent quatre piliers en granite qui font office de chasse-roues.

Éléments descriptifs

Matériau(x) du gros-oeuvre, mise en oeuvre et revêtement : béton, béton armé ; métal ; granite

Typologies et état de conservation

Typologies :

État de conservation : bon état

Décor

Techniques :

Dimensions

Mesures : la : 9,5 m

Statut, intérêt et protection

Dossier réalisé par Samir Mahfoudi, chercheur au Département de la Haute-Savoie.

Intérêt de l'œuvre : à signaler

Protections :

Statut de la propriété : propriété de la commune (Il s'agit d'une propriété de la commune de Chamonix.)

Références documentaires

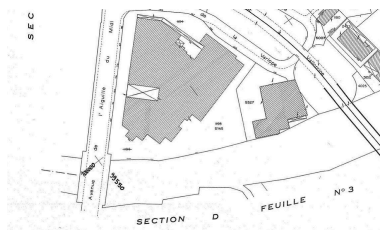
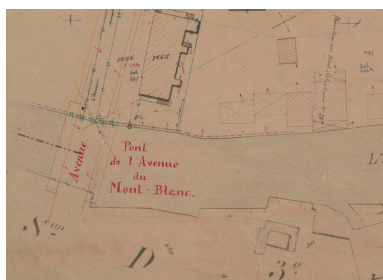
Documents d'archive

- **AD Haute-Savoie. 3 O 2511. 1926. Avenue du fond du Bourg, construction du pont sur l'Arve**
AD Haute-Savoie : 3 O 2511. **Avenue du fond du Bourg, construction du pont sur l'Arve. 1926**
AD Haute-Savoie : 3 O 2511

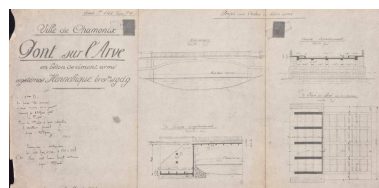
Documents figurés

- **AD Haute-Savoie : 2201 W 225. 1945. Extrait de la Section G Feuille n°8 du cadastre rénové de la commune de Chamonix**
AD Haute-Savoie : 2201 W 225. **Extrait de la Section G Feuille n°8 du cadastre rénové de la commune de Chamonix, 1945.** Plan. Archives départementales de la Haute-Savoie. 1945
AD Haute-Savoie : 2201 W 225
- **AD Haute-Savoie : 2118 W 250. 1983-1991. Extrait de la Section G Feuille n°8 du cadastre rénové de la commune de Chamonix**
AD Haute-Savoie : 2118 W 250. **Extrait de la Section G Feuille n°8 du cadastre rénové de la commune de Chamonix, 1983-1991.** Plan. Archives départementales de la Haute-Savoie. 1983-1991
AD Haute-Savoie : 2118 W 250
- **AD Haute-Savoie : 3 O 2511. 1926. Pont sur l'Arve en béton de ciment armé systèmes Hennebique brevetés**
AD Haute-Savoie : 3 O 2511. **Ville de Chamonix, pont sur l'Arve en béton de ciment armé systèmes Hennebique brevetés s.g.dg, Lyon, 9 mars 1926.** 1 plan : papier. 1926
AD Haute-Savoie : 3 O 2511

Illustrations



Extrait de la Section G Feuille n°8 du cadastre rénové de la commune



Pont sur l'Arve en béton de ciment armé, systèmes Hennebique brevetés. 1926 (AD Haute-Savoie : 3 O 2511)
Autr. Samir Mahfoudi

Extrait de la Section G Feuille
n°8 du cadastre rénové de la
commune de Chamonix. 1945
(AD Haute-Savoie : 2201 W 225)
IVR84_20257401333NUCA



de Chamonix. 1983-1991 (AD
Haute-Savoie : 2118 W 250)
IVR84_20257401334NUCA



IVR84_20257401335NUCA



Cadastre de la commune de
Chamonix. 2019. Département
de la Haute-Savoie/ Pôle
Culture Patrimoine/ SIG
Phot. Samir Mahfoudi
IVR84_20207401371NUCA



Vue générale du pont
enjambant le torrent de l'Arve
Phot. Samir Mahfoudi
IVR84_20207401372NUCA

Vue de la face aval du pont
prise depuis la rive gauche
Phot. Samir Mahfoudi
IVR84_20207401373NUCA

Vue de la face amont du pont
Phot. Samir Mahfoudi
IVR84_20207401374NUCA

Vue de la chaussée de l'ouvrage
Phot. Samir Mahfoudi
IVR84_20207401375NUCA

Autre vue du pont prise
dans son contexte urbain
Phot. Samir Mahfoudi
IVR84_20207401376NUCA



Dossiers liés

Oeuvre(s) contenue(s) :

Oeuvre(s) en rapport :

Présentation de l'étude des points de franchissements de la Haute-Savoie (IA74001266) , Haute-Savoie

Auteur(s) du dossier : Samir Mahfoudi

Copyright(s) : © Région Auvergne-Rhône-Alpes, Inventaire général du patrimoine culturel ; © Département de la Haute-Savoie



Extrait de la Section G Feuille n°8 du cadastre rénové de la commune de Chamonix. 1945 (AD Haute-Savoie : 2201 W 225)

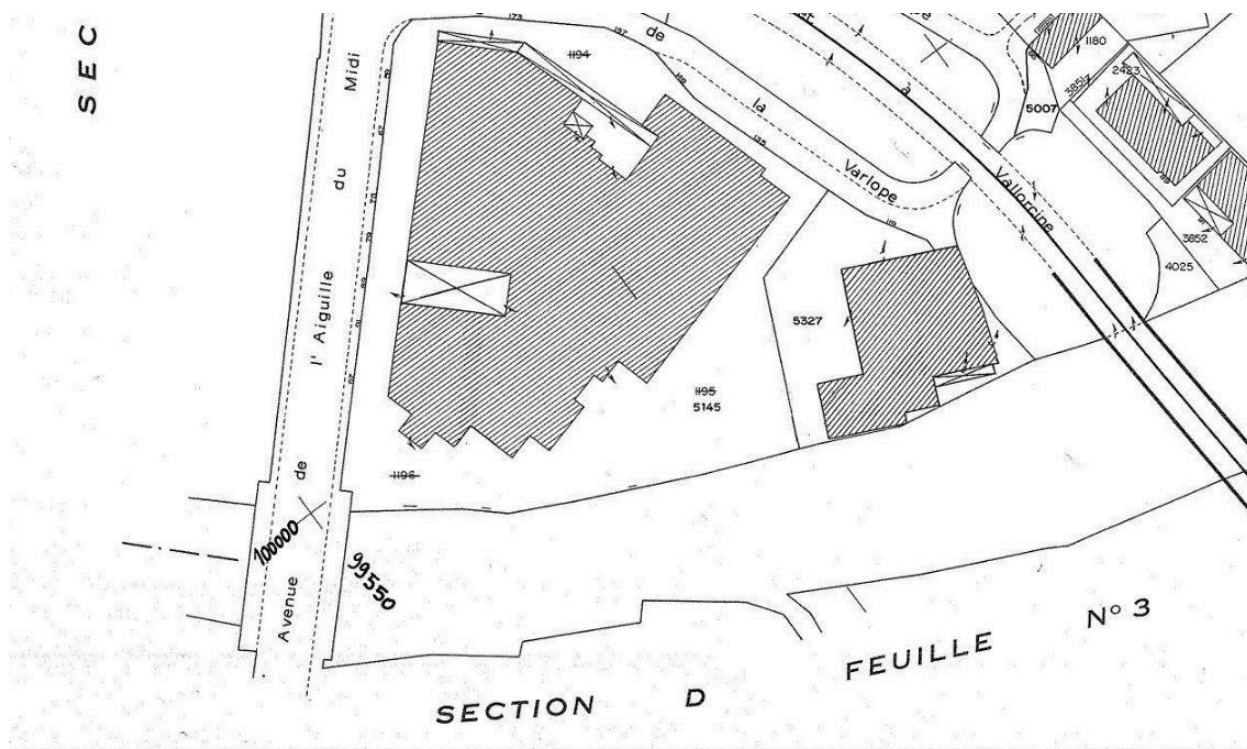
Référence du document reproduit :

- **AD Haute-Savoie : 2201 W 225. 1945. Extrait de la Section G Feuille n°8 du cadastre rénové de la commune de Chamonix**
AD Haute-Savoie : 2201 W 225. **Extrait de la Section G Feuille n°8 du cadastre rénové de la commune de Chamonix, 1945.** Plan. Archives départementales de la Haute-Savoie. 1945
AD Haute-Savoie : 2201 W 225

IVR84_20257401333NUCA

Date de prise de vue : 2025

© Département de la Haute-Savoie ; © Archives départementales de la Haute-Savoie
reproduction soumise à autorisation du titulaire des droits d'exploitation



Extrait de la Section G Feuille n°8 du cadastre rénové de la commune de Chamonix. 1983-1991 (AD Haute-Savoie : 2118 W 250)

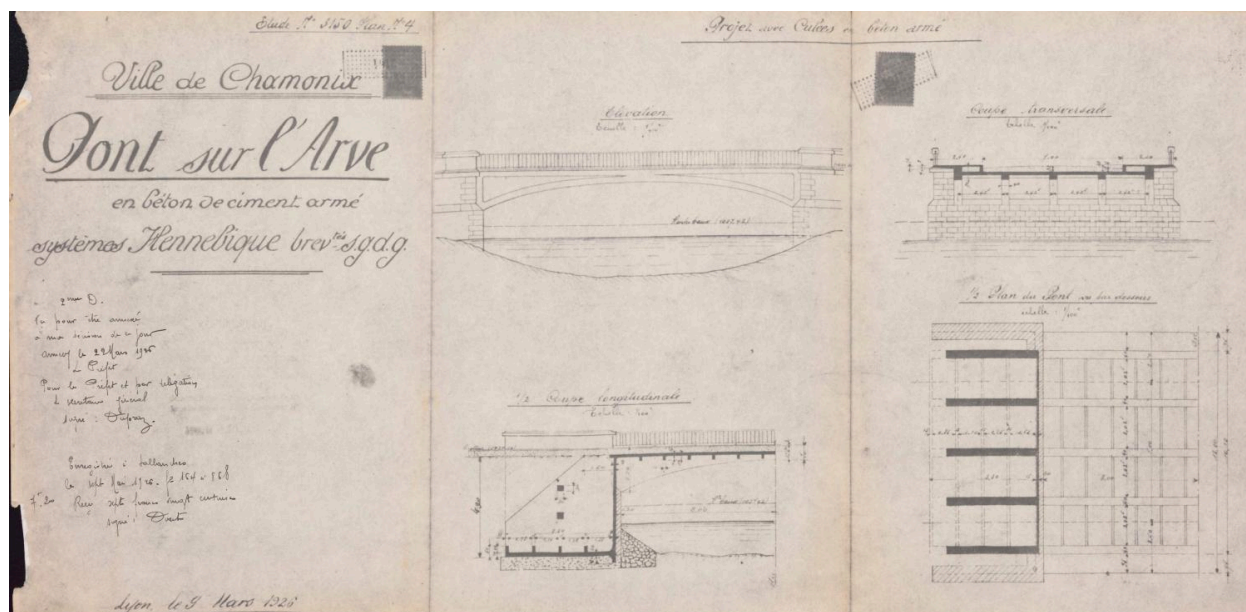
Référence du document reproduit :

- **AD Haute-Savoie : 2118 W 250. 1983-1991. Extrait de la Section G Feuille n°8 du cadastre rénové de la commune de Chamonix**
AD Haute-Savoie : 2118 W 250. **Extrait de la Section G Feuille n°8 du cadastre rénové de la commune de Chamonix, 1983-1991.** Plan. Archives départementales de la Haute-Savoie. 1983-1991
AD Haute-Savoie : 2118 W 250

IVR84_20257401334NUCA

Date de prise de vue : 2025

© Département de la Haute-Savoie ; © Archives départementales de la Haute-Savoie
reproduction soumise à autorisation du titulaire des droits d'exploitation



Pont sur l'Arve en béton de ciment armé, systèmes Hennebique brevetés. 1926 (AD Haute-Savoie : 3 O 2511)

Référence du document reproduit :

- **AD Haute-Savoie : 3 O 2511. 1926. Pont sur l'Arve en béton de ciment armé systèmes Hennebique brevetés**
AD Haute-Savoie : 3 O 2511. **Ville de ChamoniX, pont sur l'Arve en béton de ciment armé systèmes Hennebique brevetés s.g.d.g, Lyon, 9 mars 1926.** 1 plan : papier. 1926
AD Haute-Savoie : 3 O 2511

IVR84_20257401335NUCA

Auteur du document reproduit : Samir Mahfoudi

Date de prise de vue : 2025

© Département de la Haute-Savoie ; © Archives départementales de la Haute-Savoie
reproduction soumise à autorisation du titulaire des droits d'exploitation



Cadastre de la commune de Chamonix. 2019. Département de la Haute-Savoie/ Pôle Culture Patrimoine/ SIG

IVR84_20207401371NUCA

Auteur de l'illustration : Samir Mahfoudi

Date de prise de vue : 2019

© Région Auvergne-Rhône-Alpes, Inventaire général du patrimoine culturel ; © Département de la Haute-Savoie
reproduction soumise à autorisation du titulaire des droits d'exploitation



Vue générale du pont enjambant le torrent de l'Arve

IVR84_20207401372NUCA

Auteur de l'illustration : Samir Mahfoudi

Date de prise de vue : 2019

© Région Auvergne-Rhône-Alpes, Inventaire général du patrimoine culturel ; © Département de la Haute-Savoie
reproduction soumise à autorisation du titulaire des droits d'exploitation



Vue de la face aval du pont prise depuis la rive gauche

IVR84_20207401373NUCA

Auteur de l'illustration : Samir Mahfoudi

Date de prise de vue : 2019

© Région Auvergne-Rhône-Alpes, Inventaire général du patrimoine culturel ; © Département de la Haute-Savoie
reproduction soumise à autorisation du titulaire des droits d'exploitation



Vue de la face amont du pont

IVR84_20207401374NUCA

Auteur de l'illustration : Samir Mahfoudi

Date de prise de vue : 2019

© Région Auvergne-Rhône-Alpes, Inventaire général du patrimoine culturel ; © Département de la Haute-Savoie
reproduction soumise à autorisation du titulaire des droits d'exploitation



Vue de la chaussée de l'ouvrage

IVR84_20207401375NUCA

Auteur de l'illustration : Samir Mahfoudi

Date de prise de vue : 2019

© Région Auvergne-Rhône-Alpes, Inventaire général du patrimoine culturel ; © Département de la Haute-Savoie
reproduction soumise à autorisation du titulaire des droits d'exploitation



Autre vue du pont prise dans son contexte urbain

IVR84_20207401376NUCA

Auteur de l'illustration : Samir Mahfoudi

Date de prise de vue : 2019

© Région Auvergne-Rhône-Alpes, Inventaire général du patrimoine culturel ; © Département de la Haute-Savoie
reproduction soumise à autorisation du titulaire des droits d'exploitation