Rhône-Alpes, Loire
Montbrison
Moingt, Montagneux
Voie communale n°5

Ferme actuellement maison

Références du dossier

Numéro de dossier : IA42003609
Date de l'enquête initiale : 2006
Date(s) de rédaction : 2013
Cadre de l'étude : inventaire topographique
Degré d'étude : étudié

Désignation

Dénomination : ferme
Destinations successives : maison

Compléments de localisation

Milieu d'implantation : isolé
Références cadastrales : 1809, B1, 64 ; 1986, AR, 188

Historique

Le lieu-dit de Montagneux est identifié depuis le 14e siècle (Dufour, dictionnaire topographique..., p. 586), cité au 15e siècle et présent sur la carte de Cassini du 18e siècle avec l'orthographe suivante : Montagnieu. In situ, l'aspect général des différents corps de bâtiments est celui des fermes du 19e siècle. L'élément le plus ancien encore en place, ou remonté (?), est le piédroit d'une cheminée qui daterait du 16e siècle. Puis du 18e siècle, période à laquelle de grandes modifications semblent avoir eu lieu, il reste quelques ouvertures en arc segmentaire ainsi que deux cheminées, dont une est clairement un remontage. C'est au 19e siècle que l'allure générale de la ferme actuelle se met en place. A la fin du 20e siècle la façade du logis est rénovée et les baies modifiées. Sur le plan cadastral de 1809, la famille Lanoirie est propriétaire des parcelles 36 à 39 et 45 à 64, qui inclue donc la ferme actuelle ainsi que l'étang situé au nord de celle-ci. La famille De Perrichon succède à la précédente (renseignement oral) puis à la fin du 19e siècle, les bâtiments sont mis à la disposition des soeurs de la Madeleine, enseignantes à Victor de la Prade (Montbrison) qui y venaient en vacances (renseignement oral), enfin des fermiers s'installent en lieu et place. Vers 1939 le domaine est de 12 hectares, il est actuellement de 40 hectares avec 40 vaches. A l'étage de la ferme des fermiers, dans l'ancien grenier, il y avait un élevage de vers à soie (renseignement oral).

Période(s) principale(s) : 16e siècle (?), 18e siècle, 19e siècle
Auteur(s) de l'oeuvre : auteur inconnu ()

Description

La ferme de Montagneux est de plan rectangulaire, et constituée de quatre ailes encadrant une cour centrale, accessible par un portail aménagé au sud. L´aile Est est constituée du bâtiment principal servant d´habitation, prolongé au sud par des porcheries. Porcheries que l´on retrouve dans l´aile sud, séparées d´une grange à l´ouest, par le portail d´entrée de la cour. Dans l´aile ouest se succèdent, du sud au nord, deux petites caves, puis une grande grange-étable et enfin une pièce. La dernière aile, au nord, abrite des cuvages ainsi que des écuries. Dans l´angle sud-est de la ferme un bâtiment de plan carré devait être une ancienne loge avec fenil au-dessus. Les pièces d´habitation se répartissent dans le grand corps de bâtiment principal, mais également dans les bâtiments situés dans l´angle nord-est de la ferme et situés dans le prolongement du précédent. Le haut logis (peut-être rehaussé) était, d´après un renseignement oral, divisé en deux parties, les trois premières travées de droite étaient réservées au fermier de la ferme, Celles de gauche, ainsi que les bâtiments situés dans l´angle nord-est de la cour, étaient destinés aux différents propriétaires et locataires des lieux. Un mur de

refend est actuellement visible entre les deux parties ; anciennement aveugle, une porte a été aménagée dans celui-ci pour permettre la circulation horizontale des personnes sur l´ensemble du bâtiment, et quelques degrés permettent d´accéder à cette porte indiquant que les niveaux des sols étaient différents de part et d´autre de ce mur. Dès lors, la partie habitation de droite est accessible par une porte centrale qui débouche dans un petit couloir au fond duquel un escalier en bois tournant conduit aux chambres de l´étage carré, puis au comble à surcroît servant de grenier. La pièce située à droite du dégagement abrite une ancienne cheminée au piédroit du 15e siècle (remontage ?). La partie habitation de gauche possède deux entrées, la principale étant certainement celle de gauche qui ouvre à son tour dans un couloir avec un escalier de même nature que le précédent. La pièce de droite encadrant ce couloir comprend une cheminée remontée (piédroits de la seconde moitié du 19e siècle et linteau du 18e siècle), celle de gauche conduit à une autre pièce en enfilade où se trouve une cheminée homogène du 18e siècle (des armoiries en bas-relief aveugles devaient avoir un décor peint). Les bâtiments de la ferme sont en pisé (enduits majoritairement) sur un soubassement maçonné parfois important comme pour la grange. L´encadrement des baies est en pierre de taille. Les toitures sont toutes à longs pans et couvertes, à de rares exceptions, de tuiles creuses (tuiles plates pour les autres).

Eléments descriptifs

Matériau(x) du gros-oeuvre, mise en oeuvre et revêtement : pisé ; granite ; enduit ; enduit ; moellon
Matériau(x) de couverture : tuile creuse, tuile plate
Étage(s) ou vaisseau(x) : rez-de-chaussée, 1 étage carré, comble à surcroît
Type(s) de couverture : toit à longs pans
Escaliers : escalier intérieur : escalier tournant, en charpente ; escalier intérieur : escalier droit, en charpente

Typologies et état de conservation

Typologies : Type B1: dépendances en retour d´équerre

Statut, intérêt et protection

Statut de la propriété : propriété privée

Références documentaires

Bibliographie

- **DUFOUR, J.-E. Dictionnaire topographique du Forez... 1946.**
  DUFOUR, J.-E. **Dictionnaire topographique du Forez et des paroisses du Lyonnais et du Beaujolais formant le département de la Loire**. Mâcon : imprimerie Protat frères, 1946.
  COL. 586

Illustrations

Plan de situation, d'après le cadastre de 1809, section B1, échelle originale 1:2500. Dess. Thierry Monnet
IVR82_20134203187NUD

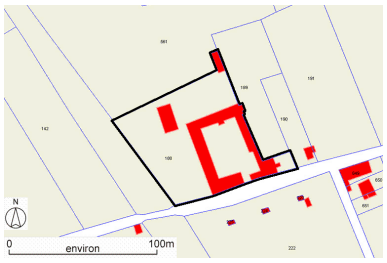

Plan de situation, sur fond de plan cadastral, section AR, échelle originale 1:1250. Source : Direction générale des Finances Publiques - Cadastre ; mise à jour : 1986. Dess. Thierry Monnet
IVR82_20134203186NUD

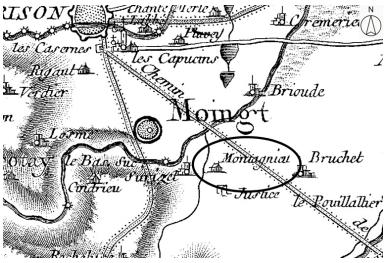

Extrait de la carte de Cassini (18e siècle)
Repro. Thierry Monnet, Autr. César-François et Jean-Dominique, dits les Cassini
IVR82_20134203185NUCA

Vue d'ensemble du logis
Phot. Thierry Monnet
IVR82_20134203170NUCA

Cheminée 18e siècle avec
anciennes armoiries peintes.
Phot. Thierry Monnet
IVR82_20134203171NUCA

Cheminée du 18e et
19e siècle (remontage)
Phot. Thierry Monnet
IVR82_20134203172NUCA

Cheminée avec piédroit du 16e siècle.
Phot. Thierry Monnet
IVR82_20134203173NUCA

Angle nord-est de la
ferme (logis et communs)
Phot. Thierry Monnet
IVR82_20134203174NUCA

Angle nord-ouest de la ferme
(étable - fenil et communs)
Phot. Thierry Monnet
IVR82_20134203175NUCA

Angle sud-ouest de la
ferme (caves et grange)
Phot. Thierry Monnet
IVR82_20134203176NUCA

Angle sud-est de la ferme (porcheries)
Phot. Thierry Monnet
IVR82_20134203177NUCA

Vue extérieure depuis
le nord des communs.
Phot. Thierry Monnet
IVR82_20134203178NUCA

Vue extérieure de l'angle
nord-ouest de la ferme
Phot. Thierry Monnet
IVR82_20134203179NUCA

Vue extérieure depuis
le sud-ouest de la ferme
Phot. Thierry Monnet
IVR82_20134203180NUCA

Vue extérieure de l'angle
sud-est de la ferme
Phot. Thierry Monnet
IVR82_20134203181NUCA

Vue arrière du logis.
Phot. Thierry Monnet
IVR82_20134203182NUCA

Vue d'ensemble de
l'étang 1986 AR 168
Phot. Thierry Monnet
IVR82_20134203183NUCA

Vue d'ensemble de la
pièce d'eau 1986 AR 188
Phot. Thierry Monnet
IVR82_20134203184NUCA

Dossiers liés

Dossiers de synthèse :
Présentation de la commune de Moingt (associée à Montbrison) (IA42001387) Montbrison, Moingt
Les fermes du canton de Montbrison (IA42001297) Rhône-Alpes, Loire, Loire
Oeuvre(s) contenue(s) :

Auteur(s) du dossier : Caroline Guibaud, Thierry Monnet
Copyright(s) : © Région Rhône-Alpes, Inventaire général du patrimoine culturel ; © Conseil général de la Loire

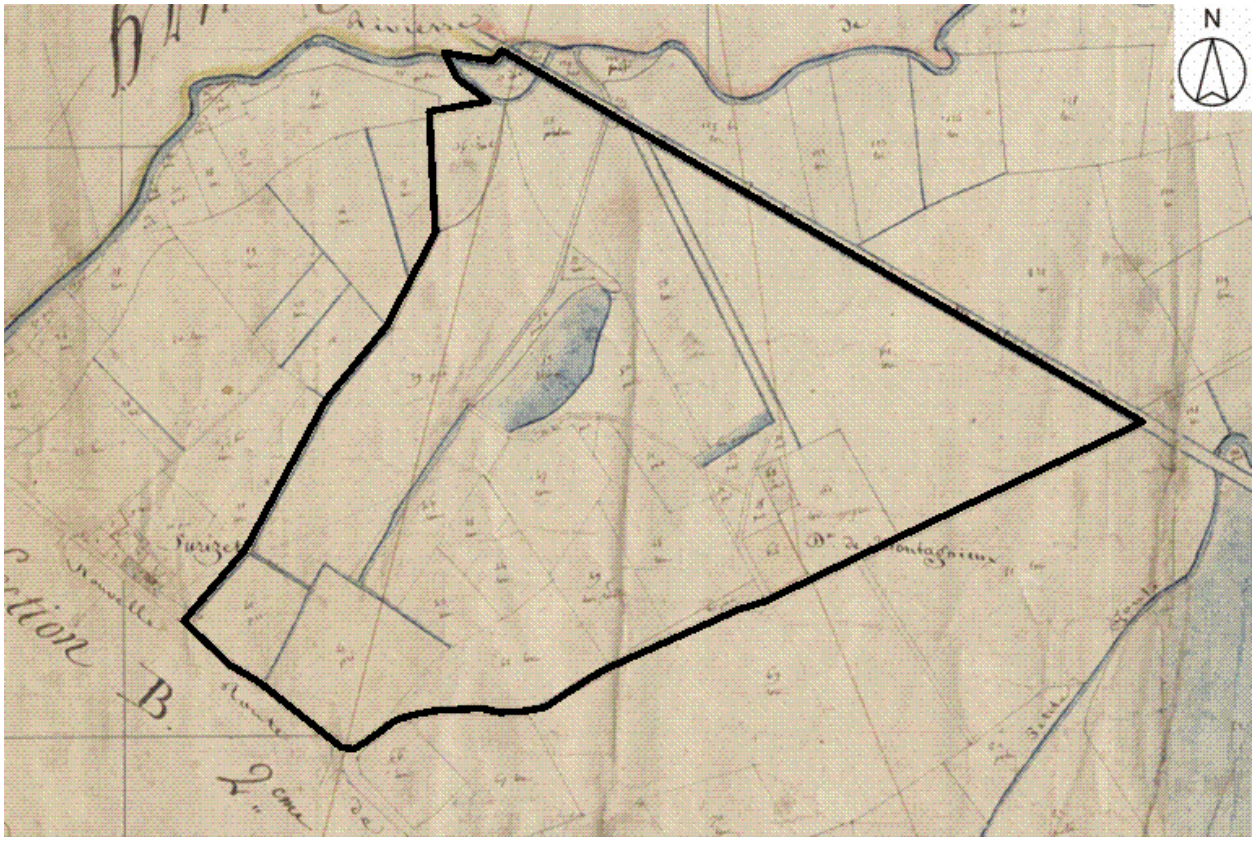

Plan de situation, d'après le cadastre de 1809, section B1, échelle originale 1:2500.

IVR82_20134203187NUD
Auteur de l'illustration : Thierry Monnet
Technique de relevé : reprise de fond ;
© Région Rhône-Alpes, Inventaire général du patrimoine culturel ; © Archives départementales de la Loire
reproduction soumise à autorisation du titulaire des droits d'exploitation

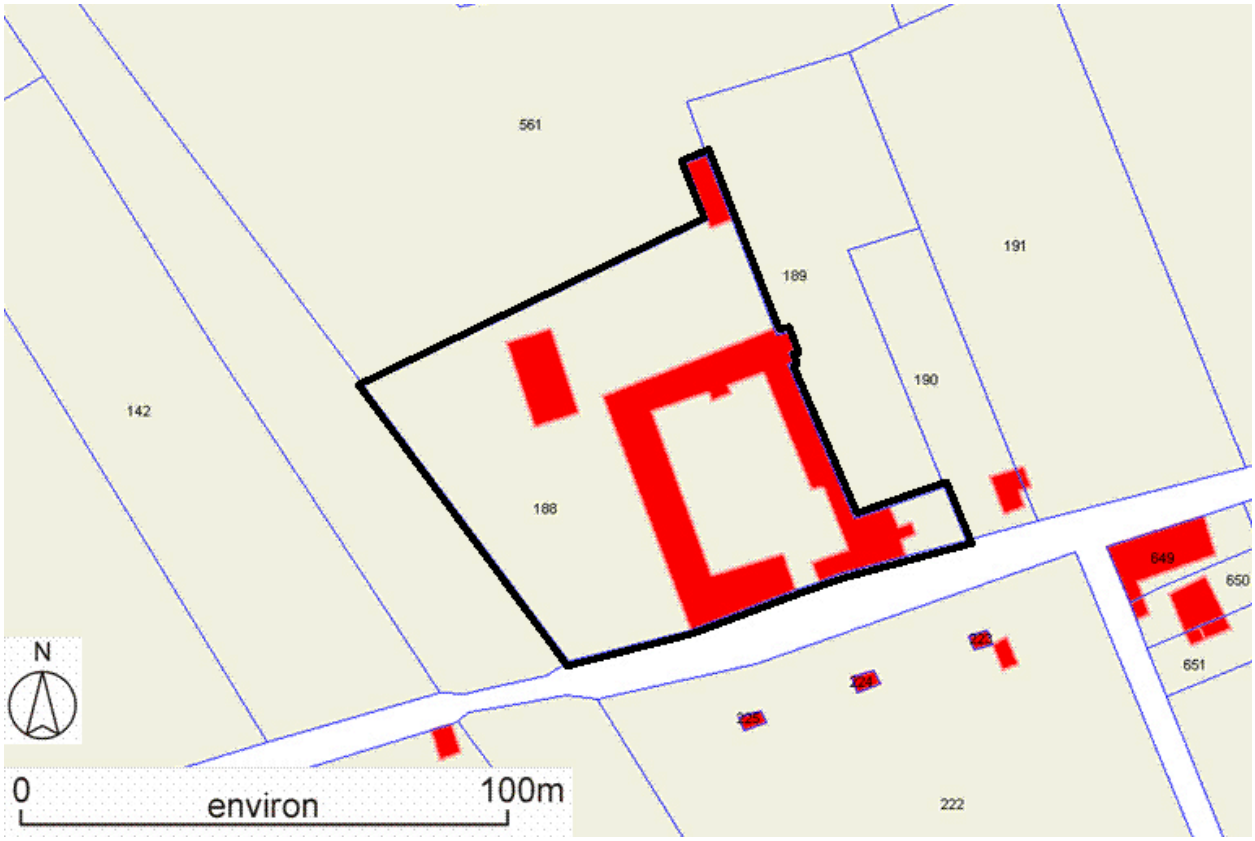

Plan de situation, sur fond de plan cadastral, section AR, échelle originale 1:1250. Source : Direction générale des Finances Publiques - Cadastre ; mise à jour : 1986.

IVR82_20134203186NUD
Auteur de l'illustration : Thierry Monnet
Technique de relevé : reprise de fond ;
© Région Rhône-Alpes, Inventaire général du patrimoine culturel ; © Archives départementales de la Loire
reproduction soumise à autorisation du titulaire des droits d'exploitation

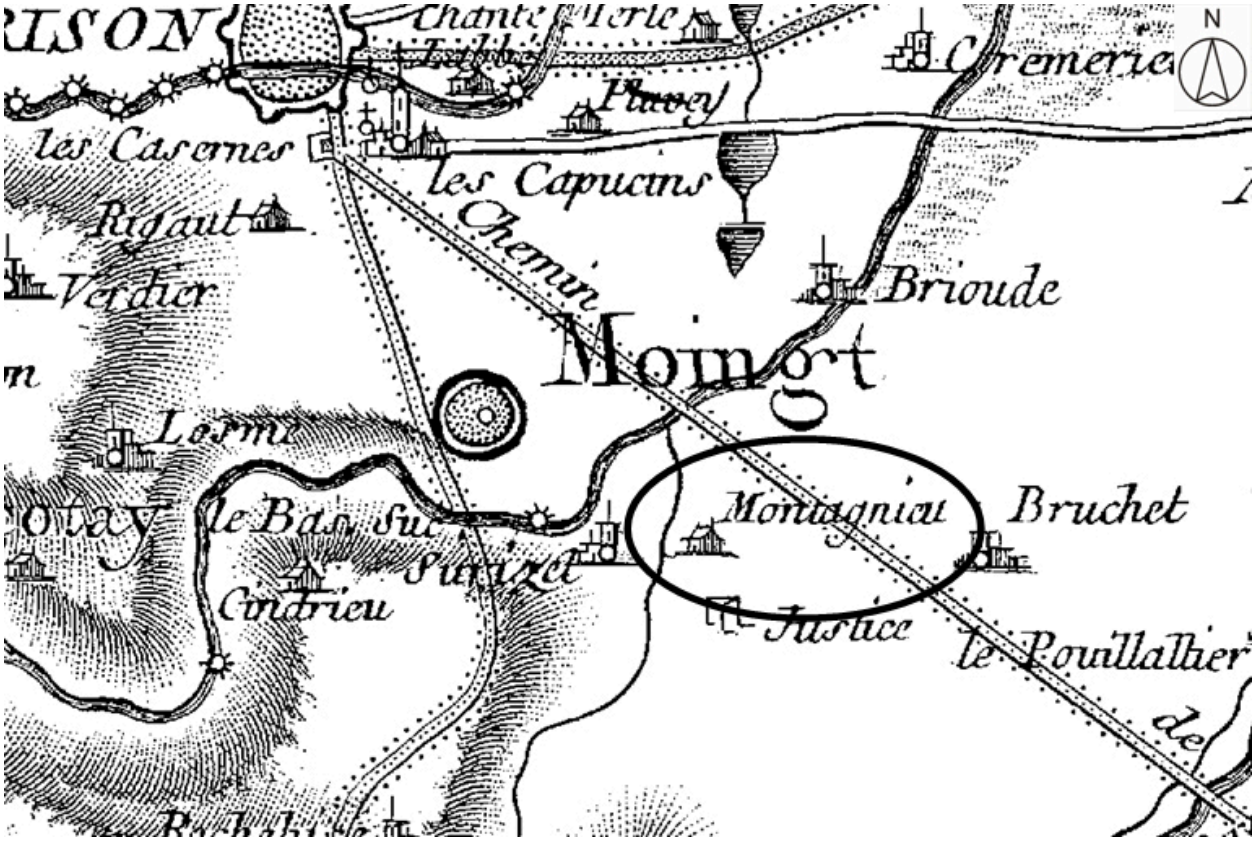

Extrait de la carte de Cassini (18e siècle)

IVR82_20134203185NUCA
Auteur de l'illustration (reproduction) : Thierry Monnet
Auteur du document reproduit : César-François et Jean-Dominique, dits les Cassini
Date de prise de vue : 2006
© Région Rhône-Alpes, Inventaire général du patrimoine culturel
reproduction soumise à autorisation du titulaire des droits d'exploitation

Vue d'ensemble du logis

IVR82_20134203170NUCA
Auteur de l'illustration : Thierry Monnet
Date de prise de vue : 2006
© Région Rhône-Alpes, Inventaire général du patrimoine culturel
reproduction soumise à autorisation du titulaire des droits d'exploitation

Cheminée 18e siècle avec anciennes armoiries peintes.

IVR82_20134203171NUCA
Auteur de l'illustration : Thierry Monnet
Date de prise de vue : 2006
© Région Rhône-Alpes, Inventaire général du patrimoine culturel
reproduction soumise à autorisation du titulaire des droits d'exploitation

Cheminée du 18e et 19e siècle (remontage)

IVR82_20134203172NUCA
Auteur de l'illustration : Thierry Monnet
Date de prise de vue : 2006
© Région Rhône-Alpes, Inventaire général du patrimoine culturel
reproduction soumise à autorisation du titulaire des droits d'exploitation

Cheminée avec piédroit du 16e siècle.

IVR82_20134203173NUCA
Auteur de l'illustration : Thierry Monnet
Date de prise de vue : 2006
© Région Rhône-Alpes, Inventaire général du patrimoine culturel
reproduction soumise à autorisation du titulaire des droits d'exploitation

Angle nord-est de la ferme (logis et communs)

IVR82_20134203174NUCA
Auteur de l'illustration : Thierry Monnet
Date de prise de vue : 2006
© Région Rhône-Alpes, Inventaire général du patrimoine culturel
reproduction soumise à autorisation du titulaire des droits d'exploitation

Angle nord-ouest de la ferme (étable - fenil et communs)

IVR82_20134203175NUCA
Auteur de l'illustration : Thierry Monnet
Date de prise de vue : 2006
© Région Rhône-Alpes, Inventaire général du patrimoine culturel
reproduction soumise à autorisation du titulaire des droits d'exploitation

Angle sud-ouest de la ferme (caves et grange)

IVR82_20134203176NUCA
Auteur de l'illustration : Thierry Monnet
Date de prise de vue : 2006
© Région Rhône-Alpes, Inventaire général du patrimoine culturel
reproduction soumise à autorisation du titulaire des droits d'exploitation

Angle sud-est de la ferme (porcheries)

IVR82_20134203177NUCA
Auteur de l'illustration : Thierry Monnet
Date de prise de vue : 2006
© Région Rhône-Alpes, Inventaire général du patrimoine culturel
reproduction soumise à autorisation du titulaire des droits d'exploitation

Vue extérieure depuis le nord des communs.

IVR82_20134203178NUCA
Auteur de l'illustration : Thierry Monnet
Date de prise de vue : 2006
© Région Rhône-Alpes, Inventaire général du patrimoine culturel
reproduction soumise à autorisation du titulaire des droits d'exploitation

Vue extérieure de l'angle nord-ouest de la ferme

IVR82_20134203179NUCA
Auteur de l'illustration : Thierry Monnet
Date de prise de vue : 2006
© Région Rhône-Alpes, Inventaire général du patrimoine culturel
reproduction soumise à autorisation du titulaire des droits d'exploitation

Vue extérieure depuis le sud-ouest de la ferme

IVR82_20134203180NUCA
Auteur de l'illustration : Thierry Monnet
Date de prise de vue : 2006
© Région Rhône-Alpes, Inventaire général du patrimoine culturel
reproduction soumise à autorisation du titulaire des droits d'exploitation

Vue extérieure de l'angle sud-est de la ferme

IVR82_20134203181NUCA
Auteur de l'illustration : Thierry Monnet
Date de prise de vue : 2006
© Région Rhône-Alpes, Inventaire général du patrimoine culturel
reproduction soumise à autorisation du titulaire des droits d'exploitation

Vue arrière du logis.

IVR82_20134203182NUCA
Auteur de l'illustration : Thierry Monnet
Date de prise de vue : 2006
© Région Rhône-Alpes, Inventaire général du patrimoine culturel
reproduction soumise à autorisation du titulaire des droits d'exploitation

Vue d'ensemble de l'étang 1986 AR 168

IVR82_20134203183NUCA
Auteur de l'illustration : Thierry Monnet
Date de prise de vue : 2006
© Région Rhône-Alpes, Inventaire général du patrimoine culturel
reproduction soumise à autorisation du titulaire des droits d'exploitation

Vue d'ensemble de la pièce d'eau 1986 AR 188

IVR82_20134203184NUCA
Auteur de l'illustration : Thierry Monnet
Date de prise de vue : 2006
© Région Rhône-Alpes, Inventaire général du patrimoine culturel
reproduction soumise à autorisation du titulaire des droits d'exploitation