



Rhône-Alpes, Ain  
Loyettes  
01 Loyettes, le Grand Port, 38 Saint-Romain-de-Jalionas, le Port  
R.D. 18d, route de Loyettes , R.D. 20, rue du Bugey

## Pont suspendu de Loyettes (détruit)

### Références du dossier

Numéro de dossier : IA01000506  
Date de l'enquête initiale : 2010  
Date(s) de rédaction : 2011  
Cadre de l'étude : enquête thématique régionale Points de franchissement du Rhône  
Degré d'étude : repéré

### Désignation

Dénomination : pont  
Précision sur la dénomination : pont routier  
Appellation : pont de Loyettes

### Compléments de localisation

oeuvre située en partie sur le département 38, oeuvre située en partie sur la commune Saint-Romain-de-Jalionas  
Milieu d'implantation : en écart  
Réseau hydrographique : Rhône  
Références cadastrales :

### Historique

Dans les années 1830, on envisage de remplacer le bac à traîlle de Loyettes sur le Rhône par un pont suspendu à péage. Le projet est approuvé par le Conseil municipal le 10 mai 1834 (annexe n° 1) et la construction du pont autorisée par décret royal en juin 1837. La concession est accordée à MM. Labriers, Gros-Claude & Cie, à l'été 1837, pour une durée de 99 ans. En janvier 1839, les concessionnaires commencent les travaux du pont suspendu sans autorisation (annexe n° 2). La réception de l'ouvrage, mis en service au mois de décembre de cette même année, a lieu en 1840. En 1841, des crédits sont accordés pour des dégâts causés par suite d'inondations. L'état du tablier, des fondations et des suspensions est jugé satisfaisant en 1849. Le rachat du péage projeté en 1882 (et effectif en 1884) donne sans doute lieu à l'épreuve du pont d'octobre 1883 pendant laquelle est relevée l'usure des bois. En 1918-19, des travaux de restauration (boucles d'amarrage défectueuses notamment) sont opérés. En juillet 1931, le Conseil municipal de Saint-Romain-de-Jalionas demande le remplacement du pont suspendu de Loyettes par un pont rigide ; son état est dit précaire. Sept ans plus tard, l'ouvrage étant "arrivé à la limite de vétusté" et ne répondant pas à l'augmentation du trafic, un avis favorable est donné pour son remplacement par un pont en béton armé qui sera mis en service en 1940.

Période(s) principale(s) : 2e quart 19e siècle  
Période(s) secondaire(s) : 1er quart 20e siècle  
Dates : 1839 (daté par source)  
Auteur(s) de l'oeuvre : Société Labriers, Gros-Claude et Cie (entrepreneur, attribution par travaux historiques), Thiollière (ingénieur, attribution par travaux historiques)

### Description

L'ancien pont de Loyettes reliait les ports de cette commune de l'Ain, dont il porte la nom, et de celle de Saint-Romain-de-Jalionas, à l'emplacement du pont en arc actuel. L'ouvrage était un pont suspendu à pile centrale, d'un peu plus de 140 m de long entre les culées, constitué de deux travées de 68,80 et 69 m. La largeur de la pile médiane, fondée sur enrochements, était de 3,45 m. Le tablier métallique se composait de poutres reliées par des longrines et des madriers, que recouvrait

un platelage en sapin et peuplier. Large de 4,40 m entre les garde-corps en métal, il portait une chaussée charretière de 2,40 m et deux trottoirs de 1 m chacun. Pile et culées en pierre de taille étaient surmontées de deux mâts au-dessus et de chaque côté du tablier, formant appuis en U et portant les câbles de suspension. Les câbles en fils de fer, trois par nappe, étaient reliés au tablier par des tiges de suspension (cf annexe n° 3).

### Eléments descriptifs

Matériau(x) du gros-oeuvre, mise en oeuvre et revêtement : métal ; fer ; bois ; pierre ; pierre de taille

### Typologies et état de conservation

Typologies : pont suspendu à pile unique

État de conservation : détruit

### Statut, intérêt et protection

Repérage icono. Ancien pont routier suspendu reliant les communes de Loyettes (01 ; lieu : le Grand Port) et Saint-Romain-de-Jalionas (38 ; lieu : le Port).

Statut de la propriété : propriété publique, propriété privée

### Références documentaires

#### Documents d'archive

- **AN. F14 16640. Ponts sur le Rhône, Ain**  
AN. F14 16640. **Ponts sur le Rhône, Ain**  
Dossier 11 : Reconstruction du pont de Loyettes
- **AD Ain. 2S 86. Etat des ponts existants entre 1834 et 1892**  
AD Ain. 2S 86. **Etat des ponts existants entre 1834 et 1892**
- **AD Ain. 2S 87. Etat des ponts existants entre 1834 et 1892**  
AD Ain. 2S 87. **Etat des ponts existants entre 1834 et 1892**
- **AD Ain. 2S 89. Pont de la Balme. 1819, 1834-1837 ; Pont de Loyettes**  
AD Ain. 2S 89. **Pont de la Balme. 1819, 1834-1837 ; Pont de Loyettes**
- **AD Ain. 2S 90. Pont de Loyettes (1834-1843) Pont de La Balme (1819-1834)**  
AD Ain. 2S 90. **Pont de Loyettes (1834-1843) Pont de La Balme (1819-1834)**  
Chemise sur le pont de Loyettes, 1834-1843
- **AD Isère. 7119 W 14. Pont de Briord. 1922-1938**  
AD Isère. 7119 W 14. **Pont de Briord. 1922-1938**
- **AD Isère. 7119 W 18. Pont suspendu sur le Rhône à Loyettes**  
AD Isère. 7119 W 18. **Pont suspendu sur le Rhône à Loyettes**

#### Documents figurés

- **Plan d'ensemble indiquant l'emplacement du pont suspendu à construire sur le Rhône au bourg de Loyettes / Legentil, ingénieur du 2e arrondissement. 29 novembre 1837. Ech. 0,001 m par mètre (AD Ain, 2S 90, Chemise pont de Loyettes)**
- **Plan général de l'emplacement d'un pont suspendu à construire sur le Rhône à Loyettes avec les**

**Plan général de l'emplacement d'un pont suspendu à construire sur le Rhône à Loyettes avec les changements qui y ont été faites / Morelos, géomètre. 1er avril 1839. Ech. 1 mm par mètre (AD Ain, 2S 90, Chemise pont de Loyettes)**

- **[Pont de Loyettes sur le Rhône vu de biais] / Paul Lancrenon phot., [24/07/1898]. 1 fotogr. nég. :**  
**[Pont de Loyettes sur le Rhône vu de biais] / Paul Lancrenon phot., [24/07/1898]. 1 fotogr. nég. :** n. et b. ; 12 x 22 cm (?) (Médiathèque de l'Architecture et du Patrimoine, Archives photographiques, SAP 05, LCR00725)
- **Loyette - Le Pont sur le Rhône / Vialatte phot. Oyonnax : Vialatte, [avant 1903]. 1 impr. photoméc.**  
**Loyette - Le Pont sur le Rhône / Vialatte phot. Oyonnax : Vialatte, [avant 1903]. 1 impr. photoméc.** (carte postale) : n. et b. (AD Ain. Série Fi, CP2884464) Notes : correspondance manuscrite ; a voyagé le 13/09/1903
- **Loyettes - Le Pont Suspendu sur le Rhône / Vialatte phot. Oyonnax : Vialatte, [avant 1906]. 1 impr.**  
**Loyettes - Le Pont Suspendu sur le Rhône / Vialatte phot. Oyonnax : Vialatte, [avant 1906]. 1 impr.** photoméc. (carte postale) : coul. (AD Ain. Série Fi, CP2884465) Notes : colorisée ; tampon ; a voyagé le 20/04/1906
- **Loyettes (Ain) - Le Pont / Bizet phot. Pont de Chérury : Bizet, [avant 1927]. 1 impr. photoméc.**  
**Loyettes (Ain) - Le Pont / Bizet phot. Pont de Chérury : Bizet, [avant 1927]. 1 impr. photoméc.** (carte postale) : n. et b. (AD Ain. Série Fi, CP2884466) Notes : a voyagé le 05/09/1927
- **Loyettes - La remorque des bateaux sur le Rhône / F. Vialatte phot. Oyonnax : Vialatte, [avant 1914]. 1 impr. photoméc.** (carte postale) : n. et b. (AD Ain. Série Fi, CP2884469) Notes : a voyagé en 1914
- **133 - Le Pont de Loyette sur le Rhône / F. Vialatte phot. Oyonnax : Vialatte, [avant 1902]. 1 impr.**  
**133 - Le Pont de Loyette sur le Rhône / F. Vialatte phot. Oyonnax : Vialatte, [avant 1902]. 1 impr. photoméc.** (carte postale) : n. et b. (AD Ain. Série Fi, CP2884470) Notes : correspondance manuscrite ; a voyagé le 29/09/1902
- **Loyettes - Le Pont suspendu sur le Rhône. [Avant 1908]. 1 impr. photoméc. (carte postale) : coul.**  
**Loyettes - Le Pont suspendu sur le Rhône. [Avant 1908]. 1 impr. photoméc. (carte postale) : coul.** (AD Ain. Série Fi, CP2884471) Notes : colorisée ; timbre et tampon ; a voyagé en 1908
- **Loyettes - Le Pont sur le Rhône / Vialatte édit. Oyonnax : Vialatte, [1ère moitié du 20e siècle]. 1 impr.**  
**Loyettes - Le Pont sur le Rhône / Vialatte édit. Oyonnax : Vialatte, [1ère moitié du 20e siècle]. 1 impr.** photoméc. (carte postale) : n. et b. (AD Ain. 5 Fi 224-9)
- **Loyettes - Pont suspendu sur le Rhône / Vialatte édit. Oyonnax : Vialatte, [avant 1915]. 1 impr.**  
**Loyettes - Pont suspendu sur le Rhône / Vialatte édit. Oyonnax : Vialatte, [avant 1915]. 1 impr. photoméc.** (carte postale) : n. et b. (MdFR. Collection Rondeau, CP RON 0022) Notes : a voyagé le 12/04/1915
- **Loyettes (Ain) - Le Pont sur le Rhône / Yvrard édit., [avant 1908]. 1 impr. photoméc. (carte postale) : n. et b.**  
**Loyettes (Ain) - Le Pont sur le Rhône / Yvrard édit., [avant 1908]. 1 impr. photoméc. (carte postale) : n. et b.** (MdFR. Collection Rondeau, CP RON 0218) Notes : a voyagé le 23/06/1908
- **Loyettes - Le Pont sur le Rhône / Vialatte édit. Oyonnax : Vialatte, [avant 1913]. 1 impr.**  
**Loyettes - Le Pont sur le Rhône / Vialatte édit. Oyonnax : Vialatte, [avant 1913]. 1 impr. photoméc.** (carte postale) : n. et b. (MdFR. Collection Rondeau, CP RON 0219) Notes : a voyagé le 24/03/1913 ; timbre et tampon

- **Loyettes - Le Pont sur le Rhône / Vialatte édit. Oyonnax : Vialatte, [avant 1904]. 1 impr.**  
**Loyettes - Le Pont sur le Rhône / Vialatte édit. Oyonnax : Vialatte, [avant 1904]. 1 impr. photoméc. (carte postale) :** n. et b. (MdfR. Collection Rondeau, CP RON 0251) Notes : a voyagé le 30/08/1904 ; inscription manuscrite
- **Loyettes - La remorque des bateaux sur le Rhône. [1ère moitié du 20e siècle]. 1 impr. photoméc.**  
**Loyettes - La remorque des bateaux sur le Rhône. [1ère moitié du 20e siècle]. 1 impr. photoméc. (carte postale) :** n. et b. (MdfR. Collection Dürrenmatt, CP DUR 982)
- **Loyettes - Le Pont suspendu sur le Rhône. [1ère moitié du 20e siècle]. 1 impr. photoméc. (carte postale) :** n. et b. (MdfR. Collection Dürrenmatt, CP DUR 1412) Notes : a voyagé ; timbre et tampon
- **Loyettes - Le Pont sur le Rhône / Vialatte édit. Oyonnax : Vialatte, [avant 1903]. 1 impr.**  
**Loyettes - Le Pont sur le Rhône / Vialatte édit. Oyonnax : Vialatte, [avant 1903]. 1 impr. photoméc. (carte postale) :** n. et b. (MdfR. Collection Dürrenmatt, CP DUR 1413) Notes : a voyagé le 18/06/1903 ; inscription manuscrite

## Bibliographie

- **BROCARD, Maurice. L'Ain des grands ponts. Ain. Rhône. Valserine. Saône. Lyon : Editions de la Tour**  
BROCARD, Maurice. **L'Ain des grands ponts. Ain. Rhône. Valserine. Saône.** Lyon : Editions de la Tour Gile, [D.l. 1993]  
p. 121, ill. p. 122
- **KIRCHNER, R. Quelques réflexions sur la construction des ponts du Rhône français. Les Etudes**  
KIRCHNER, R. **Quelques réflexions sur la construction des ponts du Rhône français. Les Etudes rhodaniennes,** 1948, vol. 23, n° 1-2, p. 5-13  
p. 8
- **Site internet Art et histoire. Pont suspendu de Loyettes - 1839. [en ligne]. Accès internet :**  
Site internet Art et histoire. **Pont suspendu de Loyettes - 1839.** [en ligne]. Accès internet : <URL : <http://www.art-et-histoire.com/index4o.php?segreap.php?clean=1&cb=Loyettes>>

## Annexe 1

**Extrait du registre des délibérations du Conseil municipal, 1er juin 1834 (AD Ain, 2S 90) :**

"[...] l'établissement de ce pont est d'autant plus avantageux qu'il facilitera : 1°. les débouchés et communications pour le commerce des transports des marchandises du midi au nord par une voie plus courte que celle qui passe par Lyon ; 2°. qu'il donnera la vie à cette vaste plaine qui s'étend depuis Loyettes jusqu'à Marcillieux dont la traversée au moins de cinq quarts d'heure ne fournit aucune habitation ; 3°. que l'agriculture y trouvera une amélioration par les constructions que les riverains du chemin y pourront élever".

## Annexe 2

Extr. d'un **Courrier de Brieu, ingénieur en chef de l'Ain, au préfet, 9 janvier 1838 (AD Ain, 2S 90) :**

Observations : 1°. la largeur du débouché du pont est portée à 138 m tandis qu'elle est fixée à 150 m dans le cahier des charges ; 2°. la face inférieure du tablier est portée pour être élevée à 2,50 m au dessus du niveau des plus hautes eaux tandis qu'elle est fixée à 3,50 m dans le cahier des charges.

*idem*, 19 septembre 1839 (AD Ain, 2S 90) :

Brieu informe le préfet qu'en janvier les concessionnaires du pont suspendu de Loyettes ont fait commencer leurs travaux sans aucune autorisation. Le 20 février, l'ingénieur en chef a donné l'ordre de suspendre les travaux, des réclamations ayant été faites concernant la direction prise par les concessionnaires pour l'emplacement de ce pont.

D'après l'ingénieur du 2<sup>e</sup> arrondissement, le petit changement dans l'axe prescrit pour ce pont est peu important et il conclut à ce qu'il soit adopté, à charge par la Compagnie d'employer aux abords du pont la somme que ce changement peut économiser dans les travaux de la concession. Les réclamations d'une partie des actionnaires ont pour explication des critères de "bon goût".

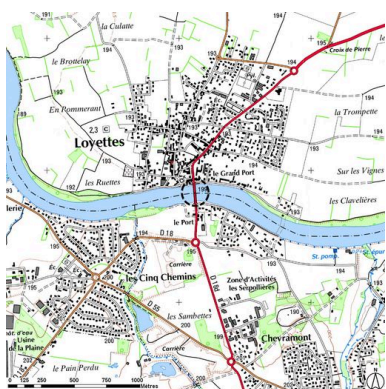
### Annexe 3

Notes extraites de AD Isère, 7119W 18 : Chemise pont suspendu de Loyettes [1881] :


Le pont suspendu de Loyettes a été construit en 1837 ; il a deux ouvertures ayant celle du côté de l'Isère 68,80 m au niveau du tablier et celle du côté de Loyettes 69 m. La largeur de la pile est de 3,45 m. L'ouverture totale entre les culées s'élève à 141,25 m ; la largeur totale entre garde-corps est de 4,40 m y compris deux trottoirs de 1 m de largeur chacun ; la voie praticable pour les voitures est de 2,40 m.

Chacun des deux tabliers du pont est soutenu par six câbles, à savoir trois de chaque côté. Les tiges de suspension sont en fils de fer, elles portent sur les trois câbles à la fois. Le tablier du pont se compose de poutres reliées par les longrines et les madriers du tablier, recouverts par un plancher en sapin et peuplier.


### Illustrations



Plan de situation (sur fond de SCAN25(R) (C) IGN-2008 (C) Région Rhône-Alpes  
Licence n°2008-CISE27-1010)  
Dess. S. Delétoille  
IVR82\_20100100343NUD



Loyettes - Pont suspendu sur le Rhône / Vialatte édit. Oyonnax : Vialatte, [avant 1915]. 1 impr. photoméc. (carte postale) : n. et b. (MdFR. Collection Rondeau, CP RON 0022)  
Phot. Maison du Fleuve Rhône, Austr. Vialatte (photographe)  
IVR82\_20100100097NUCAB



Loyettes (Ain) - Le Pont / Bizet phot. Pont de Chérury : Bizet, [avant 1927]. 1 impr. photoméc. (carte postale) : n. et b. (AD Ain. Série Fi, CP2884466)  
Phot. AD Ain, Austr. Bizet (photographe)  
IVR82\_20100100095NUCAB



Loyettes - La remorque des bateaux sur le Rhône / F. Vialatte phot. Oyonnax : Vialatte, [avant 1914]. 1 impr. photoméc. (carte postale) : n. et b. (AD Ain. Série Fi, CP2884469)  
Phot. AD Ain, Austr. Vialatte (photographe)  
IVR82\_20100100096NUCAB

### Dossiers liés

#### Dossiers de synthèse :

Ponts du Rhône : ponts, ponceaux, passerelles, viaducs (IA00000332)

#### Oeuvre(s) contenue(s) :

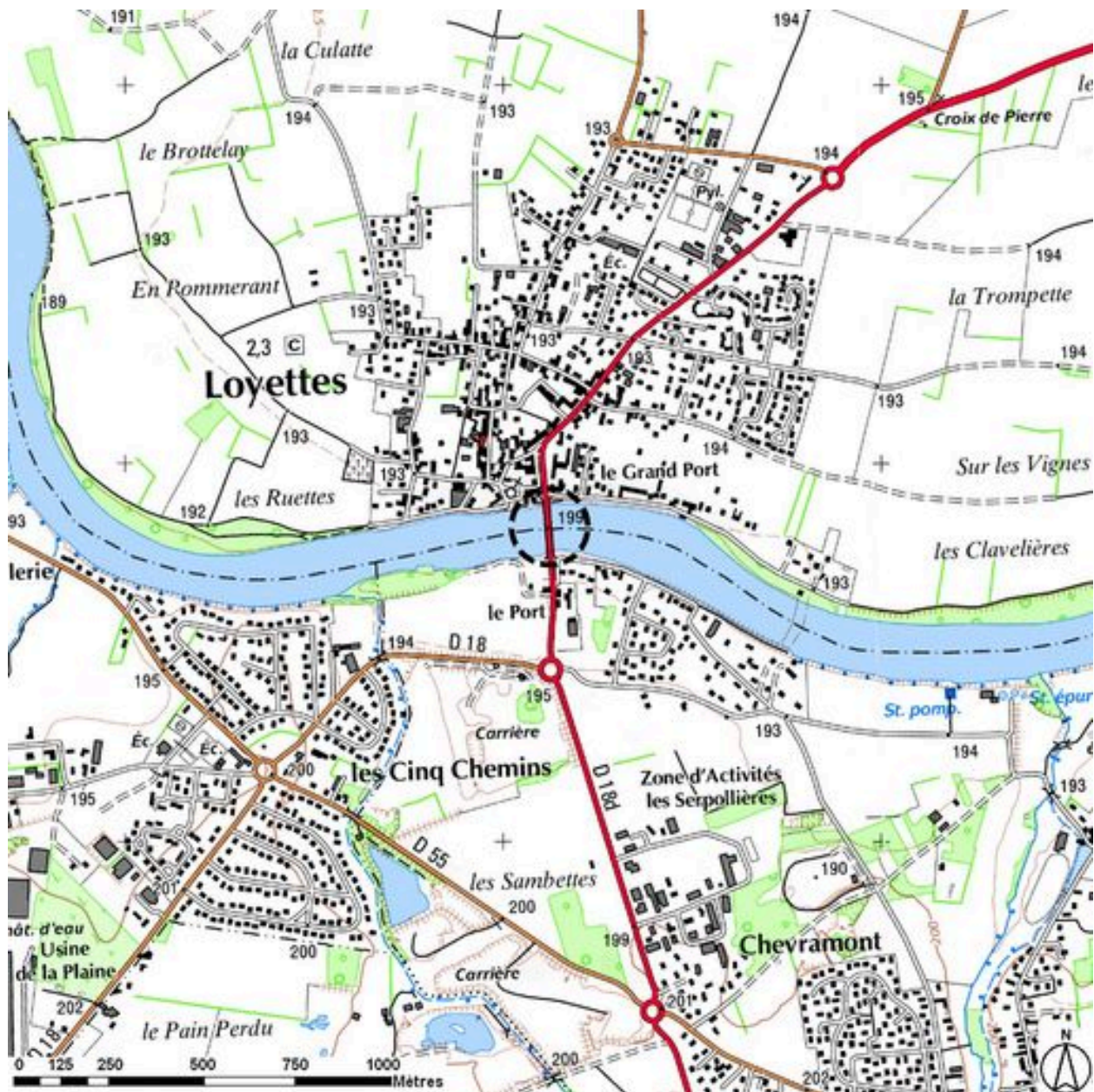
#### Oeuvre(s) en rapport :

Présentation de l'étude des points de franchissement du Rhône en région Rhône-Alpes (IA00000331) Rhône-Alpes,  
Rhône-Alpes  
Bac, puis bac à traile de Loyettes (disparu) (IA01000477) Loyettes, 01 Loyettes, 38 Saint-Romain-de-Jalionas, le Port

Auteur(s) du dossier : Isabelle Havard, Bruno Decrock

Copyright(s) : © Région Rhône-Alpes, Inventaire général du patrimoine culturel






Plan de situation (sur fond de SCAN25(R) (C) IGN-2008 (C) Région Rhône-Alpes Licence n°2008-CISE27-1010)

IVR82\_20100100343NUD

Auteur de l'illustration : S. Delétoille

Technique de relevé : reprise de fond ; Échelle : 1:25000

© Région Rhône-Alpes, Inventaire général du patrimoine culturel ; © IGN  
reproduction interdite



Loyettes - Pont suspendu sur le Rhône / Vialatte édit. Oyonnax : Vialatte, [avant 1915]. 1 impr. photoméc. (carte postale) : n. et b. (MdFR. Collection Rondeau, CP RON 0022)

Référence du document reproduit :

- **Loyettes - Pont suspendu sur le Rhône / Vialatte édit. Oyonnax : Vialatte, [avant 1915]. 1 impr.**  
**Loyettes - Pont suspendu sur le Rhône / Vialatte édit. Oyonnax : Vialatte, [avant 1915]. 1 impr. photoméc.**  
(carte postale) : n. et b. (MdFR. Collection Rondeau, CP RON 0022) Notes : a voyagé le 12/04/1915


IVR82\_20100100097NUCAB

Auteur de l'illustration : Maison du Fleuve Rhône

Auteur du document reproduit : Vialatte (photographe)

© Région Rhône-Alpes, Inventaire général du patrimoine culturel ; © Maison du Fleuve Rhône  
reproduction soumise à autorisation du titulaire des droits d'exploitation





Loyettes (Ain) - Le Pont / Bizet phot. Pont de Chérury : Bizet, [avant 1927]. 1 impr. photoméc. (carte postale) : n. et b. (AD Ain. Série Fi, CP2884466)

Référence du document reproduit :

- **Loyettes (Ain) - Le Pont / Bizet phot. Pont de Chérury : Bizet, [avant 1927]. 1 impr. photoméc.**  
**Loyettes (Ain) - Le Pont / Bizet phot. Pont de Chérury : Bizet, [avant 1927]. 1 impr. photoméc. (carte postale) :**  
n. et b. (AD Ain. Série Fi, CP2884466) Notes : a voyagé le 05/09/1927

IVR82\_20100100095NUCAB

Auteur de l'illustration : AD Ain

Auteur du document reproduit : Bizet (photographe)

© Région Rhône-Alpes, Inventaire général du patrimoine culturel ; © Archives départementales de l'Ain  
reproduction soumise à autorisation du titulaire des droits d'exploitation



Loyettes - La remorque des bateaux sur le Rhône / F. Vialatte phot. Oyonnax : Vialatte, [avant 1914]. 1 impr. photoméc. (carte postale) : n. et b. (AD Ain. Série Fi, CP2884469)

Référence du document reproduit :

- **Loyettes - La remorque des bateaux sur le Rhône / F. Vialatte phot. Oyonnax : Vialatte, [avant Loyettes - La remorque des bateaux sur le Rhône / F. Vialatte phot. Oyonnax : Vialatte, [avant 1914]. 1 impr. photoméc. (carte postale) : n. et b. (AD Ain. Série Fi, CP2884469) Notes : a voyagé en 1914**

IVR82\_20100100096NUCAB

Auteur de l'illustration : AD Ain

Auteur du document reproduit : Vialatte (photographe)

© Région Rhône-Alpes, Inventaire général du patrimoine culturel ; © Archives départementales de l'Ain  
reproduction soumise à autorisation du titulaire des droits d'exploitation