



Rhône-Alpes, Savoie
La Léchère
Nâves, Grand Nâves

Moulin à farine de la Berlire (détruit)

Références du dossier

Numéro de dossier : IA73003695

Date de l'enquête initiale : 2015

Date(s) de rédaction : 2016

Cadre de l'étude : enquête thématique départementale Patrimoine hydraulique des Pays de Savoie

Degré d'étude : recensé

Désignation

Dénomination : moulin à farine

Compléments de localisation

Milieu d'implantation : en village

Réseau hydrographique : Grand Nant de Nâves ; bassin-versant Isère moyenne

Références cadastrales : 2014, YB, 396, 470

Historique

Un moulin appartenant à Anne Marie Fiquet (épouse de noble Dutour de Ponverre) et à Jeanne Françoise Grognet (femme de Catherin Ferley, bourgeois de MouÛtiers) est visible sur la mappe sarde de 1733 (parcelle 13469). Il est mentionné dans un état des moulins, scieries et autres artifices de 1775 (FR.AD073, C1110). A cette date, il appartient à la "communauté de Nâves". Il est connu sous le nom de moulin de la Berlire.

Un rapport de Claude Joseph Favre (maçon, charpentier) daté du mois de juin 1828 précise que le moulin doit faire l'objet de réparations.

De 1837 à 1846, les moulins communaux de Grand Nâves dont celui de la Berlire sont loués à Jean Antoine et Isidore Martinet. Le précédent fermier était Hyacinthe Martinet. En 1847, le moulin est loué pour une période de neuf ans à Jérôme Garzend (FR.AD073, 5FS542).

Le moulin est toujours visible sur le premier cadastre français de 1885 (Section D, feuille unique, parcelle 119).

D'après le recensement des moulins de 1917, le moulin de la Berlire est exploité par Joseph Amédée Martinet. Le document précise que les moulins de Nâves "ne fonctionnent que pour le service des cultivateurs de la commune tant qu'ils ont des céréales à moudre. Ils chôment ainsi les 1/3 du temps" (FR.AD073, 284 R 1). A partir de 1919, le moulin est exploité par Amédée Delapierre .

En 1937, le moulin de la Berlire est loué à François Martinet (FR.AD073, 2O1977).

Le moulin est toujours en activité en 1943 d'après un plan du service des Ponts et chaussées (83S24). Il cesse définitivement de fonctionner après la Seconde Guerre mondiale. Actuellement il n'existe plus.

Période(s) principale(s) : 2e quart 18e siècle ()

Dates : 1733 (daté par source)

Description

Le moulin de la Berlire se trouvait en rive droite du Grand nant de Nâves, en aval de deux autres moulins appartenant à la commune (IA73003696). Actuellement, il n'existe plus.

Éléments descriptifs

Énergies : énergie hydraulique : produite sur place

Typologies et état de conservation

État de conservation : détruit

Statut, intérêt et protection

L'emplacement de l'ancien moulin de la Berlire se trouve dans le centre du village de Grand Nâves. Il s'agit du dernier moulin de la commune à avoir fonctionné.

La commune de Nâves avait la particularité de posséder plusieurs moulins (IA73003695, IA73003696, IA73003700) et plusieurs scieries (IA73003834, IA73003699).

Statut de la propriété : propriété privée

Références documentaires

Documents d'archive

- **FR.AD073, C1110, 1775-1783.**
FR.AD073, C1110, Sous-fonds de l'Intendance provinciale de Tarentaise. Usines, mines et carrières. 1775-1791, États des moulins, scieries et autres artifices construits sur des cours d'eau, dans les terres de juridiction immédiate. Procédures instruites contre des usiniers qui avaient établi des artifices sans l'autorisation requise, 1775-1783.
AD Savoie : C1110
- **FR.AD073, C3497, 1733.**
FR.AD073, C3497, Cadastre de 1728, Nâves, 474, Vue 17, 1733.
AD Savoie : C3497
- **FR.AD073, 5FS542, 1815-1860.**
FR.AD073, 5FS542, Fonds sarde : Intendance de Tarentaise. Nâves. - Bâtiments et travaux communaux (1816-1860). Montagnes communales (1815-1849). Chemins, moulins, usines, etc. (1824-1860). Bois et affouages (1827-1860), 1815-1860.
AD Savoie : 5FS542
- **FR.AD073, 83S24, Nâves, 1860-1957.**
FR.AD073, 83S24, Service hydraulique. Nâves : Affaires diverses dont mise en valeur des terrains communaux (1864-1922). Usines : scierie communale (1860-1864), scierie Martinet (ruisseau de Naves, 1872-1874), moulin Ruffier (ruisseau de Glaize, 1874-1876), scieries Sage (ruisseau de Glaize, 1881), Vionnet (Molençon, 1898), atelier mécanique Martinet F. (1944), aménagement d'une chute pour le réseau électrique de la commune (ruisseau des Terreaux, 1926-1957), 1860-1957.
AD Savoie : 83S24
- **FR.AD073, 35SPC7, 1876-1909.**
FR.AD073, 35SPC7, Ponts et chaussées, service hydraulique, Comptabilité, statistiques et affaires diverses (classement par année), 1876-1909.
AD Savoie : 35SPC7
- **FR.AD073, 3P 7358, 1885.**
FR.AD073, 3P 7358, Premier cadastre français, Nâves, Section D, feuille unique, 1885.
AD Savoie : 3P 7358
- **FR.AD073, 2O1977, 1913-1945.**
FR.AD073, 2O1977, Affaires communales. Contrôle administratif de la Préfecture, Nâves, Affaires diverses (1913-1938). Aménagement d'une scierie (1937-1943). Affaires diverses et travaux communaux (1939-1945).
AD Savoie : 2O1977

- **FR.AD073, 284 R 1, Nâves, 1917.**
FR.AD073, 284 R 1, Moulins : recensements, Nâves 1917.
AD Savoie : 284 R 1
- **FR.AD073, 284 R 1, Nâves, 1923.**
FR.AD073, 284 R 1, Moulins : recensements, Nâves 1923.
AD Savoie : 284 R 1
- **FR.AD073, 284 R 1, Nâves, 1924.**
FR.AD073, 284 R 1, Moulins : recensements, Nâves 1924.
AD Savoie : 284 R 1
- **FR.AD073, J1706, Nâves, 1999.**
FR.AD073 sous-série J1706, Inventaire des moulins de Savoie. Association des amis des moulins savoyards.
Nicole Gotteland, Louis Crabières, commune Nâves, 1999.
AD Savoie : J1706

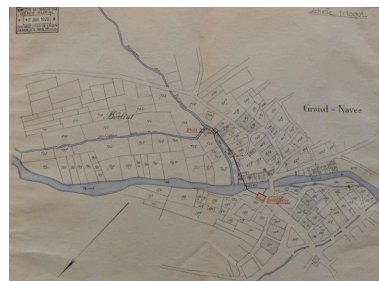
Illustrations



Cadastré de 1728, Nâves, 1733,
Vue 17 (FR.AD073, C3497).
IVR84_20167301653NUCA



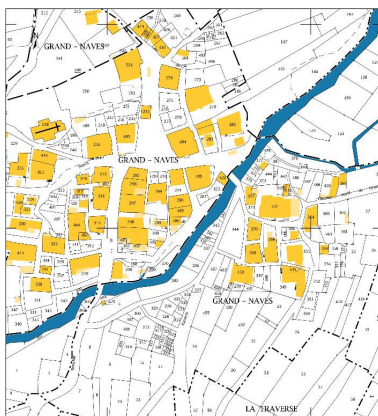
Premier cadastre français,
Nâves, 1885, Section D, feuille
unique (FR.AD073, 3P 7358).
IVR84_20167301654NUCA



Projet de construction d'une centrale
hydroélectrique à Grand-Nâves
faisant apparaître le moulin,
1926 (FR.AD073, 83S24).
IVR84_20167301656NUCA



Plan faisant apparaître le moulin,
1943 (FR.AD073, 83S24).
IVR84_20167301660NUCA



Cadastré actuel, 2015.
IVR84_20167301655NUCA

Dossiers liés

Dossiers de synthèse :

Patrimoine hydraulique de la Savoie : présentation de l'étude départementale (IA00141274) Rhône-Alpes, Savoie, Savoie

Oeuvre(s) contenue(s) :

Oeuvre(s) en rapport :

Paysage du bassin-versant de l'Isère moyenne (IA73003620)

Auteur(s) du dossier : Clara Bérelle

Copyright(s) : © Région Rhône-Alpes, Inventaire général du patrimoine culturel ; © Assemblée des Pays de Savoie



Cadastre de 1728, Nâves, 1733, Vue 17 (FR.AD073, C3497).

IVR84_20167301653NUCA

© Archives départementales de la Savoie

reproduction soumise à autorisation du titulaire des droits d'exploitation

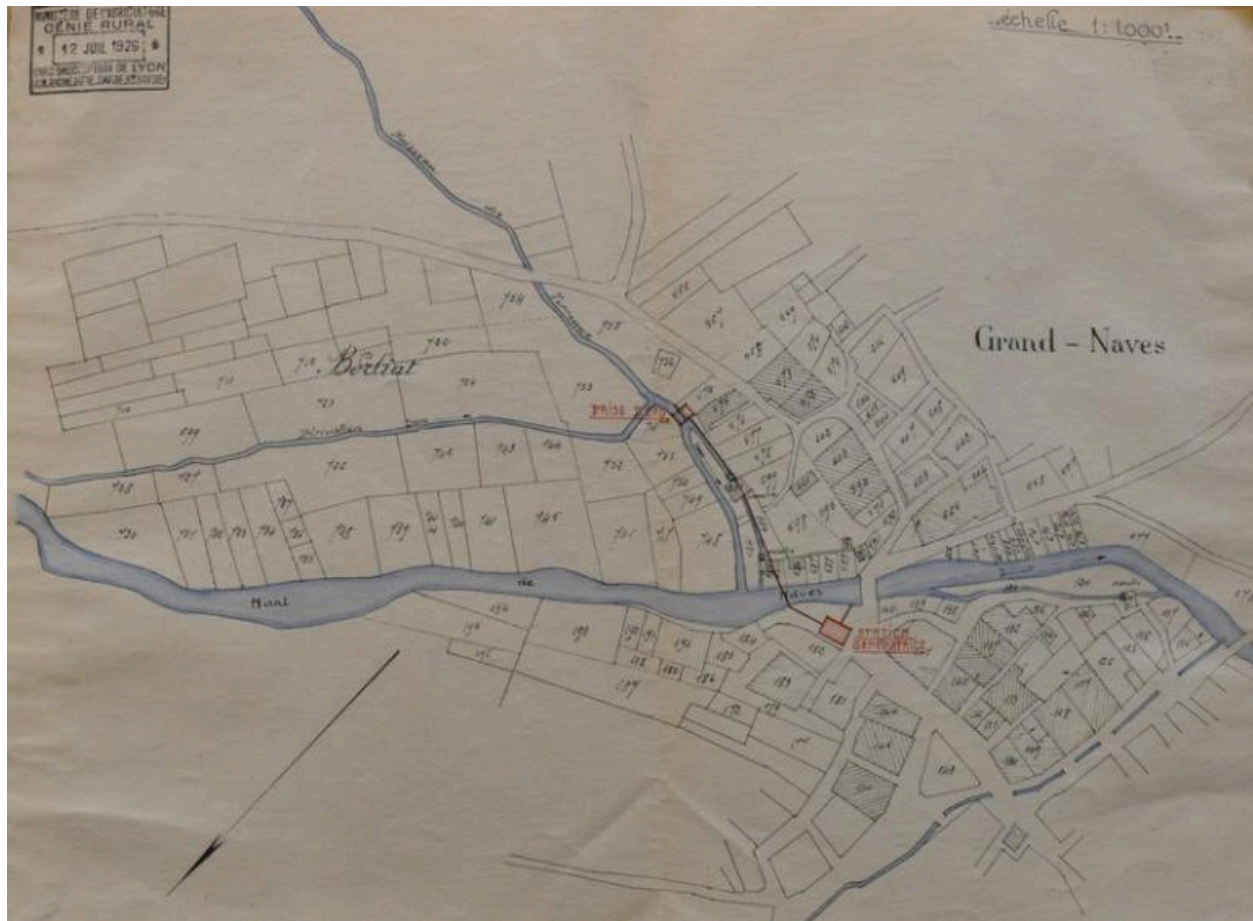


Premier cadastre français, Nâves, 1885, Section D, feuille unique (FR.AD073, 3P 7358).

IVR84_20167301654NUCA

© Archives départementales de la Savoie

reproduction soumise à autorisation du titulaire des droits d'exploitation



Projet de construction d'une centrale hydroélectrique à Grand-Nâves faisant apparaître le moulin, 1926 (FR.AD073, 83S24).

IVR84_20167301656NUCA

© Archives départementales de la Savoie

reproduction soumise à autorisation du titulaire des droits d'exploitation

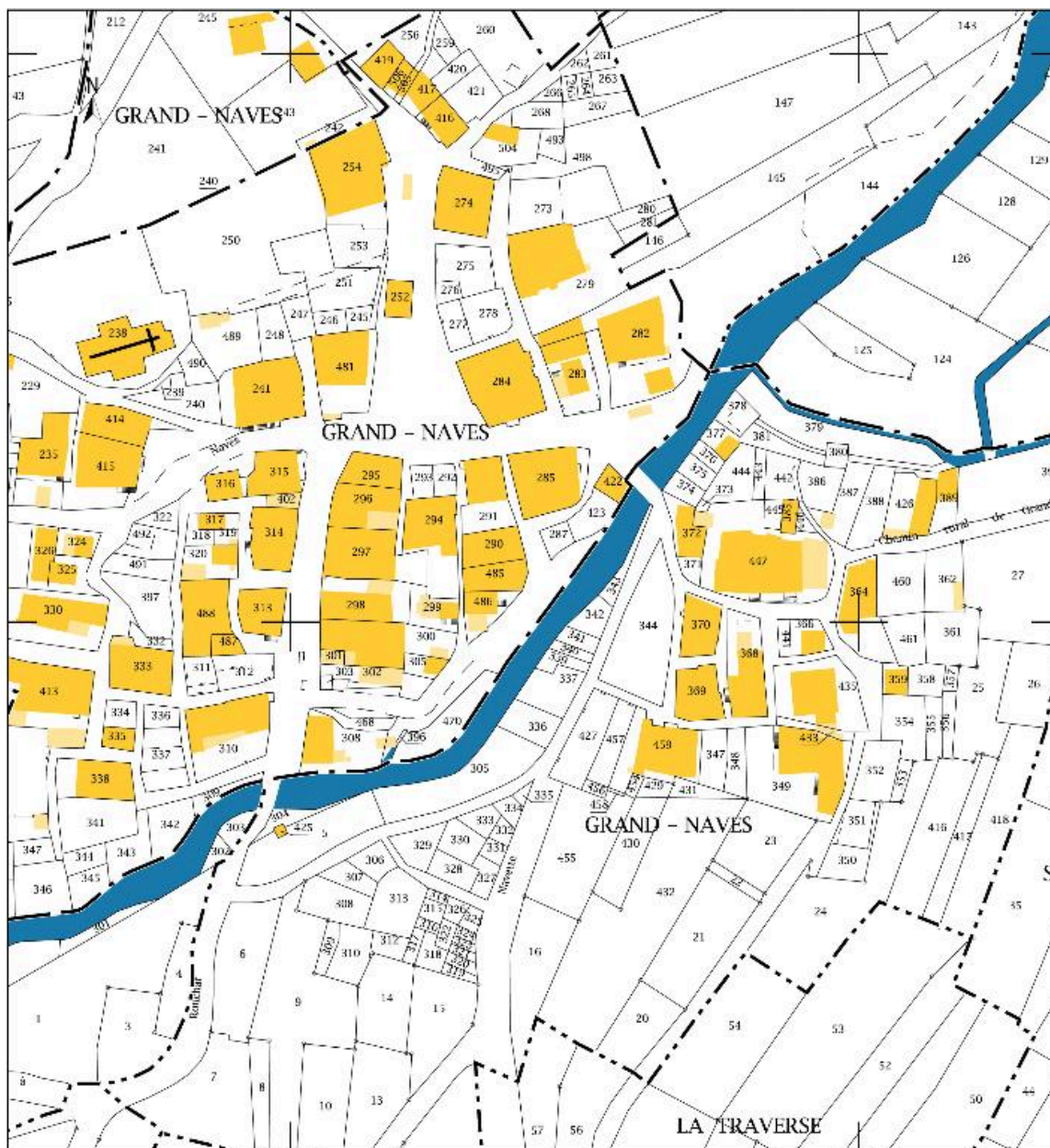


Plan faisant apparaître le moulin, 1943 (FR.AD073, 83S24).

IVR84_20167301660NUCA

© Archives départementales de la Savoie

reproduction soumise à autorisation du titulaire des droits d'exploitation



Cadastre actuel, 2015.

IVR84_20167301655NUCA

© Ministère des finances, CIDF, Service du cadastre

reproduction soumise à autorisation du titulaire des droits d'exploitation