Rhône-Alpes, Ardèche
Le Teil
Le) Teil, 26 Montélimar

Bacs (disparus), bac à traille du Teil (disparu)

Références du dossier

Numéro de dossier : IA07000213
Date de l'enquête initiale : 2010
Date(s) de rédaction : 2011
Cadre de l'étude : enquête thématique régionale Points de franchissement du Rhône
Degré d'étude : repéré

Désignation

Dénomination : bac
Précision sur la dénomination : bac à traille
Appellation : bac du Teil

Compléments de localisation

oeuvre située en partie sur le département 26, oeuvre située en partie sur la commune Montélimar
Milieu d'implantation : en écart
Réseau hydrographique : Rhône
Références cadastrales :

Historique

Au Teil, selon Cogoluènhe, une traversée existe peut-être à l'époque romaine. Selon Ladet, une traille y est attestée au 16e siècle. On conserve un projet de restauration du Port du Teil daté de 1801. Au début des années 1860, lorsque les sieurs Couturier, Odouard et Mallet du Teil sollicitent l'établissement d´un bac public au confluent du torrent de Frayol, soit en aval du pont suspendu (Fig. 3), on apprend qu'un bac existe déjà : ce bac avait été établi en octobre 1810 sur arrêté préfectoral, aux îles dites de Chauviere et de Teilleres. En juillet 1940, après le dynamitage du pont suspendu par l'armée française, est installé un bac à traille rudimentaire. Ce dernier est à l'origine, deux mois plus tard d'un accident entraînant la noyade de 21 personnes. En août 1944, une traille est à nouveau mise en place après la nouvelle destruction du pont.

Période(s) principale(s) : Gallo-romain (?), Temps modernes (?), 1er quart 19e siècle
Période(s) secondaire(s) : 2e quart 20e siècle
Dates : 1810 (daté par travaux historiques, daté par source)

Description

Le bac du Teil reliait la commune dont il porte le nom à celle de Montélimar. Il apparaît sur le cadastre napoléonien, en amont de l'ancien pont suspendu du Teil à piles multiples qui l'a remplacé, soit en amont de la ville. L'ancien chemin du bac qu'il desservait en rive droite, côté Teil (cf carte de situation Cogoluènhe) ne semble plus exister. Aucun vestige n'a été repéré à l'amont du pont actuel qui se trouve à l'emplacement de l'ancien pont suspendu. Les îles dites de Chauviere et de Teilleres n'ont pas été localisées.

Eléments descriptifs

Typologies et état de conservation

Typologies : bac ; bac à traille ; bac
État de conservation : détruit

Statut, intérêt et protection

Repérage cadastre napoléonien. D'après la thèse de Cogoluènhe. Bacs disparus entre les communes de Le Teil et Montélimar (26).

Statut de la propriété : propriété publique (?)

Références documentaires

Documents d'archive

- **AD Ardèche. 3S 14. Le Teil, an VII-1862**
  AD Ardèche. 3S 14. **Le Teil, an VII-1862**
  Bac du Teil

- **AD Drôme. 50S 14. Bacs. Bac de Teil (1809-1811). Bac de Rochemaure (1834-1839)**
  AD Drôme. 50S 14. **Bacs. Bac de Teil (1809-1811). Bac de Rochemaure (1834-1839)**
  Chemise Bac du Teil

Documents figurés

- **Projet de Restauration du Port du Teil / Farreli, ingénieur en chef de l'Ardèche. 10 Messidor an 9**
  Projet de Restauration du Port du Teil / Farreli, ingénieur en chef de l'Ardèche. 10 Messidor an 9 [29 juin 1801]. Plan : coul. ; 34 x 51 cm (extr. de : AD Ardèche, 3S 14). Notes : Ech. Métrique

- **Tableau d´assemblage de la commune du Teil / 1:10000. [1821]. 1 plan : en noir (AD Ardèche, 3 P**
  Tableau d´assemblage de la commune du Teil / 1:10000. [1821]. 1 plan : en noir (AD Ardèche, 3 P 2730-1)

- **Commune du Teil, section B dite du Teil / 1:2500. [18..?]. 1 plan : en coul. (AD Ardèche, 3 P**
  Commune du Teil, section B dite du Teil / 1:2500. [18..?]. 1 plan : en coul. (AD Ardèche, 3 P 2730-4)

- **[Plan relatif au projet d'établissement d´un bac public au confluent du torrent de Frayol]. 14**
  [Plan relatif au projet d'établissement d´un bac public au confluent du torrent de Frayol]. 14 octobre 1861. Carte : coul. ; 31 x 61 cm (extr. de : AD Ardèche, 3S 14). Notes : Ech. 0,0001 par m.

- **[Montélimar, chemin servant de limite au Languedoc et Dauphiné, à Montélimar et au Teil] / [1989].**
  [Montélimar, chemin servant de limite au Languedoc et Dauphiné, à Montélimar et au Teil] / [1989]. 1 photogr. nég. : n. et b. ; 13 x 18 cm (AD Drôme. Collection A.D.D., 8 Fi 1348) Notes : reproduction photographique d´un extrait du plan du Chemin de Montélimar au bac du Teil, 1782, AD Drôme, série C 27

- **[Plan de situation du bac de] Le Theil, 1837 (extr. de : COGOLUENHE, Henri. Histoire des bacs pour**
  [Plan de situation du bac de] Le Theil, 1837 (extr. de : COGOLUENHE, Henri. **Histoire des bacs pour traverser le Rhône. Recherches historiques et sociologiques**. Thèse de doctorat, Institut de Recherche et d'Enseignement Philosophiques, Département Sociologie. Lyon : Facultés catholiques de Lyon, 1980, livre 1, p. 67)

Bibliographie

- **COGOLUENHE, Henri. Histoire des bacs pour traverser le Rhône. Recherches historiques et**
  COGOLUENHE, Henri. **Histoire des bacs pour traverser le Rhône. Recherches historiques et sociologiques**. Thèse de doctorat, Institut de Recherche et d'Enseignement Philosophiques, Département Sociologie. Lyon : Facultés catholiques de Lyon, 1980. 3 volumes
  livre 1, p. 52, p. 56-57, p. 66 et p. 67 (plan de situation) ; livre 2, p. 132

- **LADET, Pierre. La vallée du Rhône : haut lieu des échanges au XVIIIe siècle. Mémoire d'Ardèche et**

LADET, Pierre. **La vallée du Rhône : haut lieu des échanges au XVIIIe siècle**. *Mémoire d'Ardèche et Temps Présent*, 15 mai 2002, n° 74, p. 47-58
p. 49-50

Illustrations

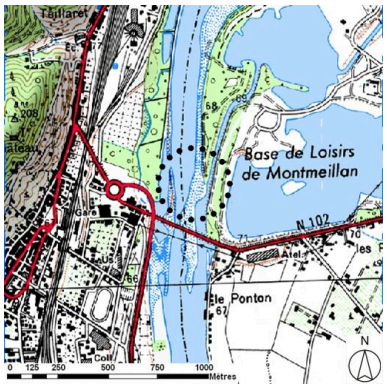

Plan de situation (sur fond de SCAN25(R) (C) IGN-2008 (C) Région Rhône-Alpes Licence n°2008-CISE27-1010) Dess. S. Delétoille
IVR82_20100700386NUD

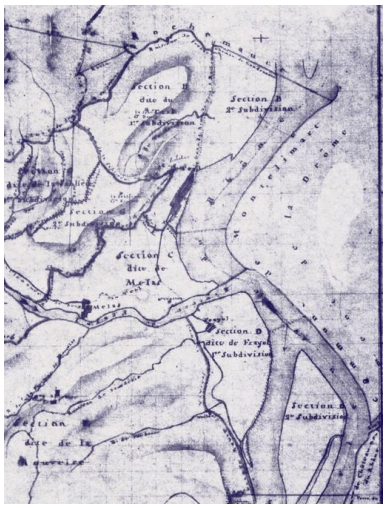

[Extrait du] Tableau d´assemblage de la commune du Teil / 1:10000. [1821]. 1 plan : en noir (AD Ardèche, 3 P 2730-1) Phot. AD Ardèche
IVR82_20100700062NUCA

Commune du Teil, section B dite du Teil / 1:2500. [18..?]. 1 plan : en coul. (AD Ardèche, 3 P 2730-4) Phot. AD Ardèche
IVR82_20100700061NUCA

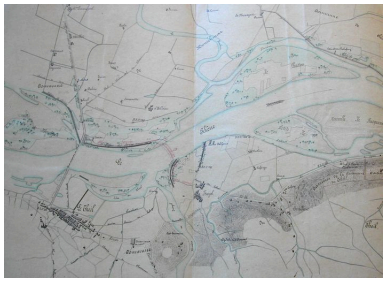

[Extrait du Plan relatif au projet d'établissement d´un bac public au confluent du torrent de Frayol]. 14 octobre 1861. Carte : coul. ; 31 x 61 cm (extr. de AD Ardèche, 3S 14) Phot. M. Philippe, Autr. auteur inconnu 1_
IVR82_20100700086NUCA

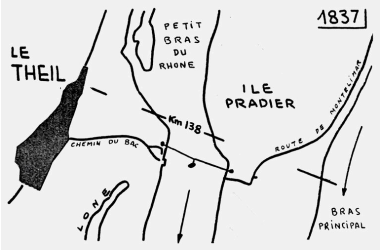

[Plan de situation du bac de] Le Theil, 1837 (extr. de : COGOLUENHE, livre 1, p. 67) Phot. I. Havard, Autr. Henri (auteur) Cogoluènhe
IVR82_20100700350NUCA

Vue du site à l'amont du pont suspendu Phot. I. Havard
IVR82_20100700174NUCA

Dossiers liés

Dossiers de synthèse :
Gués, bacs, bacs à traille et ponts de bateaux du Rhône (IA00000334)
Oeuvre(s) contenue(s) :
Oeuvre(s) en rapport :
Présentation de l'étude des points de franchissement du Rhône en région Rhône-Alpes (IA00000331) Rhône-Alpes, Rhône-Alpes
Pont routier du Teil (détruit) (IA07000211) Le Teil, Le) Teil, 26 Montélimar, R.N. 102, route du Teil

Auteur(s) du dossier : Isabelle Havard, Bruno Decrock
Copyright(s) : © Région Rhône-Alpes, Inventaire général du patrimoine culturel

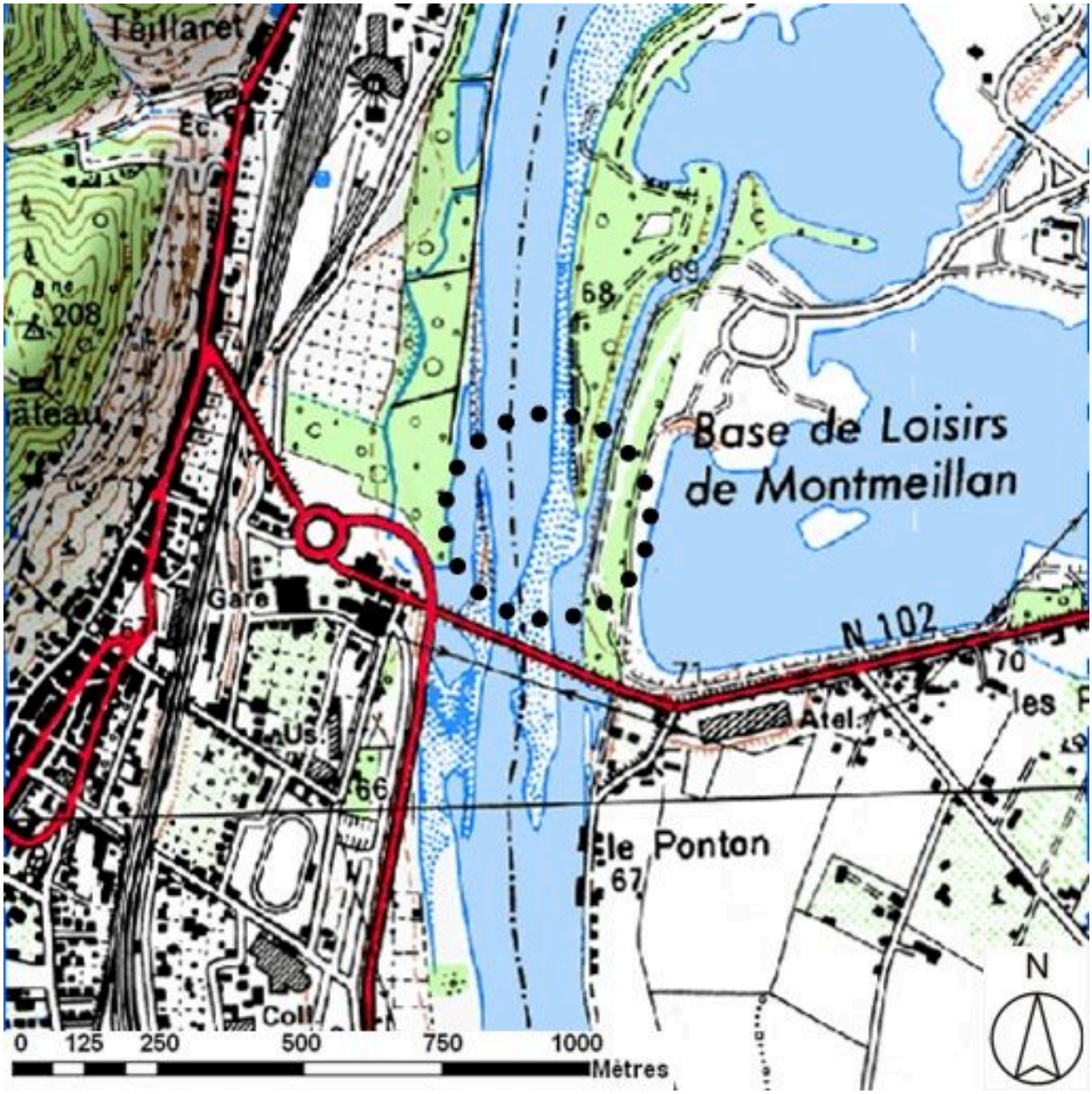

Plan de situation (sur fond de SCAN25(R) (C) IGN-2008 (C) Région Rhône-Alpes Licence n°2008-CISE27-1010)

IVR82_20100700386NUD
Auteur de l'illustration : S. Delétoille
Technique de relevé : reprise de fond ; Échelle : 1:25000
© Région Rhône-Alpes, Inventaire général du patrimoine culturel ; © IGN
reproduction interdite

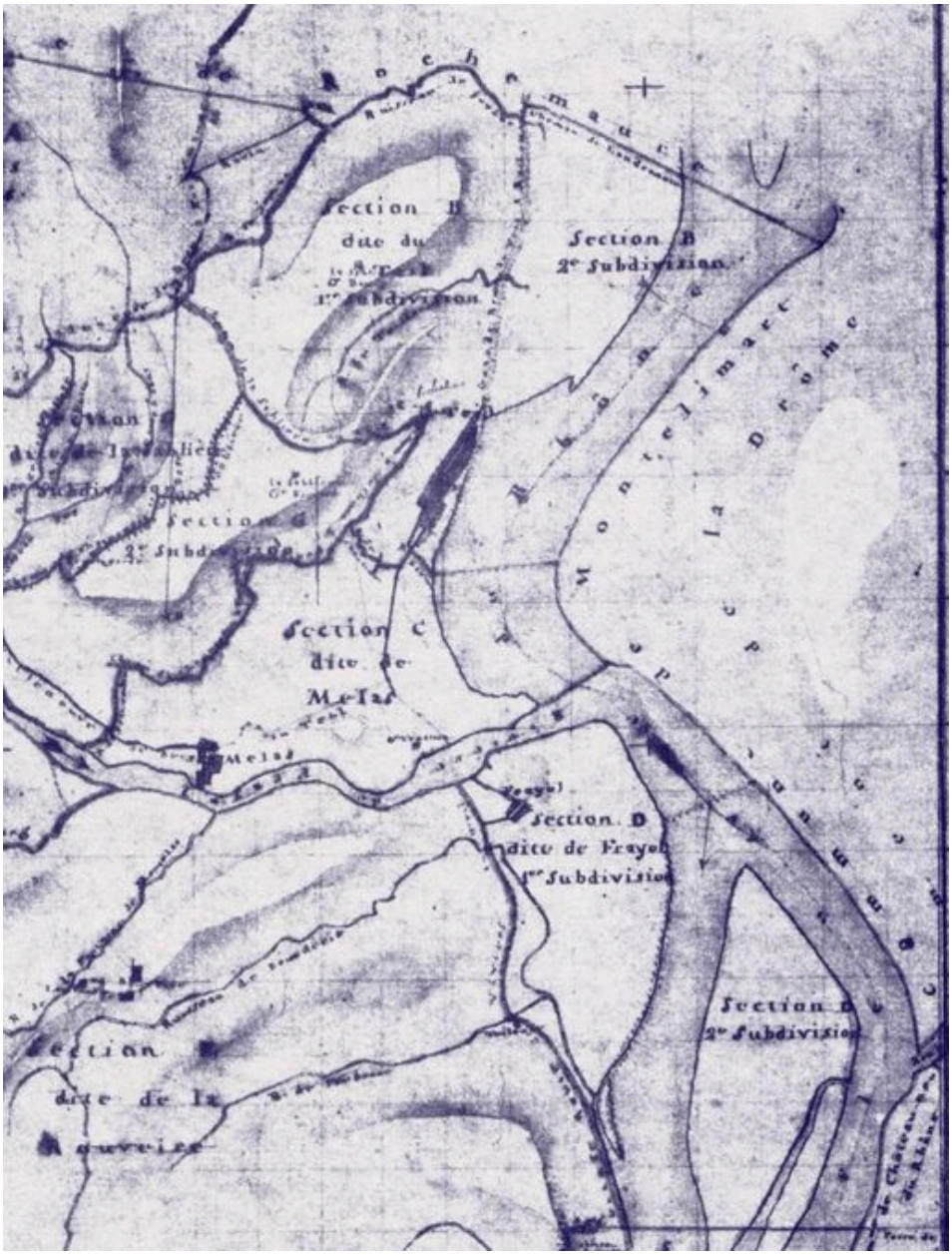

[Extrait du] Tableau d´assemblage de la commune du Teil / 1:10000. [1821]. 1 plan : en noir (AD Ardèche, 3 P 2730-1)

Référence du document reproduit :

- **Tableau d´assemblage de la commune du Teil / 1:10000. [1821]. 1 plan : en noir (AD Ardèche, 3 P**
  Tableau d´assemblage de la commune du Teil / 1:10000. [1821]. 1 plan : en noir (AD Ardèche, 3 P 2730-1)

IVR82_20100700062NUCA
Auteur de l'illustration : AD Ardèche
Échelle : 1:10000
© Région Rhône-Alpes, Inventaire général du patrimoine culturel ; © Archives départementales de l'Ardèche
reproduction soumise à autorisation du titulaire des droits d'exploitation

Commune du Teil, section B dite du Teil / 1:2500. [18..?]. 1 plan : en coul. (AD Ardèche, 3 P 2730-4)

Référence du document reproduit :

- **Commune du Teil, section B dite du Teil / 1:2500. [18..?]. 1 plan : en coul. (AD Ardèche, 3 P**
  Commune du Teil, section B dite du Teil / 1:2500. [18..?]. 1 plan : en coul. (AD Ardèche, 3 P 2730-4)

IVR82_20100700061NUCA
Auteur de l'illustration : AD Ardèche
Échelle : 1:2500
© Région Rhône-Alpes, Inventaire général du patrimoine culturel ; © Archives départementales de l'Ardèche
reproduction soumise à autorisation du titulaire des droits d'exploitation

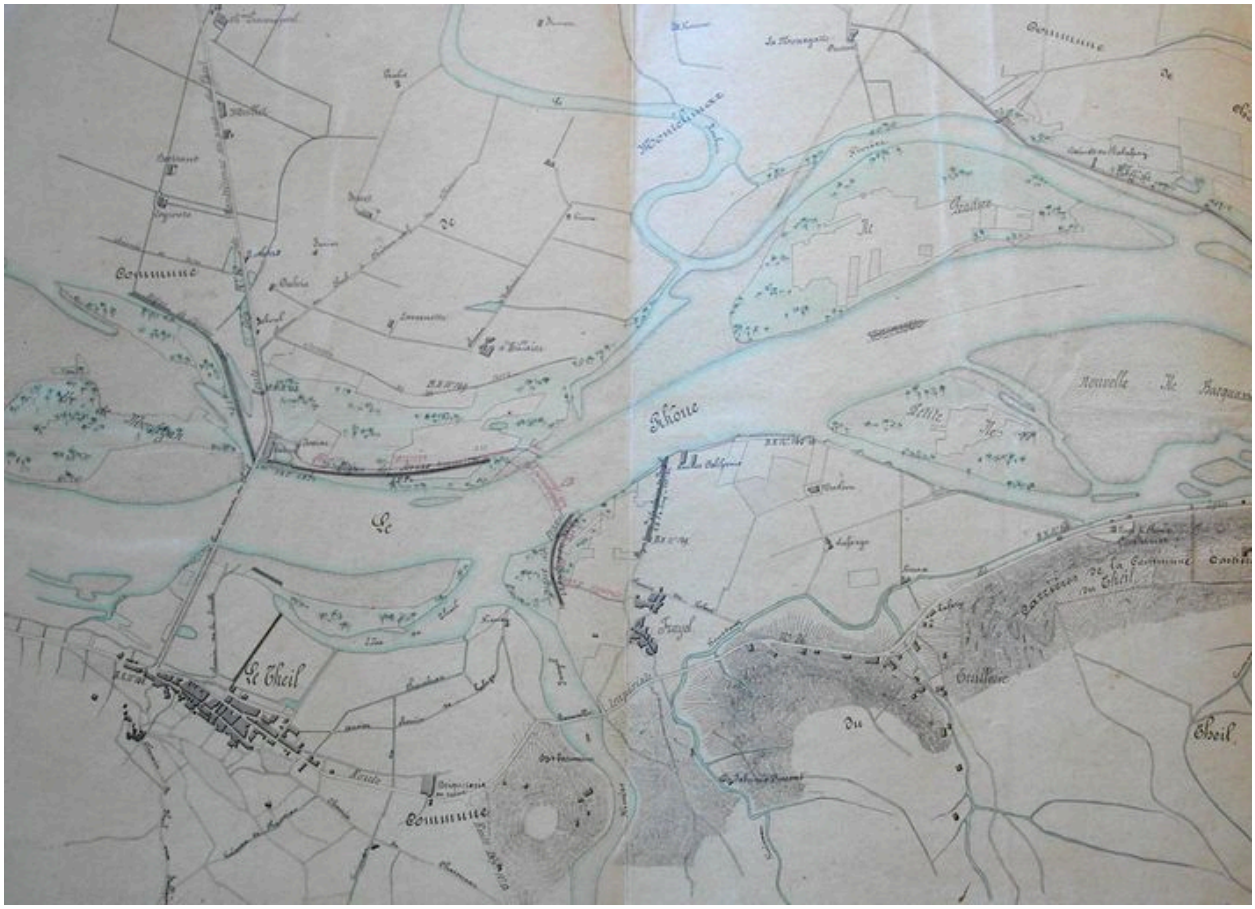

[Extrait du Plan relatif au projet d'établissement d´un bac public au confluent du torrent de Frayol]. 14 octobre 1861. Carte : coul. ; 31 x 61 cm (extr. de AD Ardèche, 3S 14)

Référence du document reproduit :

- **[Plan relatif au projet d'établissement d´un bac public au confluent du torrent de Frayol]. 14 [Plan relatif au projet d'établissement d´un bac public au confluent du torrent de Frayol]**. 14 octobre 1861. Carte : coul. ; 31 x 61 cm (extr. de : AD Ardèche, 3S 14). Notes : Ech. 0,0001 par m.

IVR82_20100700086NUCA
Auteur de l'illustration : M. Philippe
Auteur du document reproduit : auteur inconnu 1_
© Région Rhône-Alpes, Inventaire général du patrimoine culturel ; © Archives départementales de l'Ardèche
reproduction soumise à autorisation du titulaire des droits d'exploitation

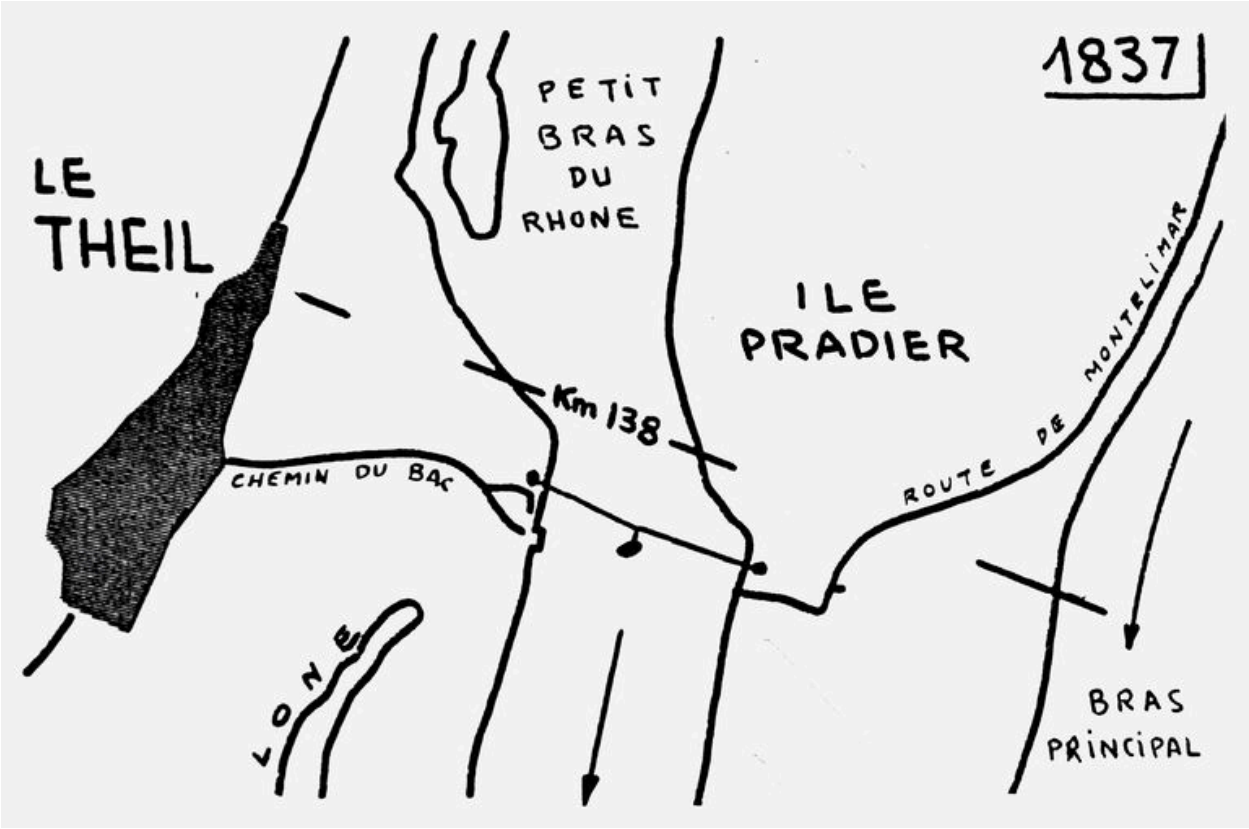

[Plan de situation du bac de] Le Theil, 1837 (extr. de : COGOLUENHE, livre 1, p. 67)

Référence du document reproduit :

- **COGOLUENHE, Henri. Histoire des bacs pour traverser le Rhône. Recherches historiques et** COGOLUENHE, Henri. Histoire des bacs pour traverser le Rhône. Recherches historiques et sociologiques. Thèse de doctorat. Lyon : Facultés catholiques de Lyon, 1980Plan de situation, 1837

IVR82_20100700350NUCA
Auteur de l'illustration : I. Havard
Auteur du document reproduit : Henri (auteur) Cogoluènhe
© Région Rhône-Alpes, Inventaire général du patrimoine culturel
reproduction soumise à autorisation du titulaire des droits d'exploitation

Vue du site à l'amont du pont suspendu

IVR82_20100700174NUCA
Auteur de l'illustration : I. Havard
© Région Rhône-Alpes, Inventaire général du patrimoine culturel
reproduction soumise à autorisation du titulaire des droits d'exploitation