Rhône-Alpes, Savoie
Cevins
Morat

Moulin à farine de la comtesse de Cevins puis moulin Claudet puis Pivier actuellement sans affectation

Références du dossier

Numéro de dossier : IA73003688
Date de l'enquête initiale : 2015
Date(s) de rédaction : 2016
Cadre de l'étude : enquête thématique départementale Patrimoine hydraulique des Pays de Savoie
Degré d'étude : recensé

Désignation

Dénomination : moulin à farine

Compléments de localisation

Milieu d'implantation : en village
Réseau hydrographique : Canal des moulins ; bassin-versant Isère moyenne
Références cadastrales : 2014, H, 1706

Historique

Un moulin et un jardin appartenant à Dame Françoise de Seyssel, comtesse de Cevins est visible sur la mappe sarde de 1732 (parcelle 1567). En 1863, le moulin est exploité par Joseph Claudet. Le bâtiment est toujours visible sur le premier cadastre français de 1874 (Section H, feuille 4, parcelle 2137). A cette date, il appartient à Jean Pivier. Il est mentionné dans le recensement des moulins de 1917 au nom de Jean François Pivier. Le recensement de 1924 précise que le moulin "ne fonctionne plus depuis 4 ans pour cause l'indivision entre co-héritiers" (FR.AD073, 284 R 1). Actuellement, le bâtiment est toujours en place mais sans affectation.

Période(s) principale(s) : 2e quart 18e siècle ()
Dates : 1732 (daté par source)

Description

Le bâtiment se trouvait en rive droite du canal des moulins (une dérivation du ruisseau de la Gruvaz), en aval d'un autre moulin (IA73003686). Actuellement, il est sans affectation. De plan en L sur un niveau, il est construit en pierre et couvert d'un enduit de ciment. Le toit est en ardoise.

Eléments descriptifs

Matériau(x) du gros-oeuvre, mise en oeuvre et revêtement : pierre enduit
Matériau(x) de couverture : ardoise
Plan : plan régulier en L
Étage(s) ou vaisseau(x) : rez-de-chaussée
Énergies : énergie hydraulique : produite sur place

Typologies et état de conservation

État de conservation : bon état

Statut, intérêt et protection

Le moulin se trouve dans le centre du village de Cevins.

Statut de la propriété : propriété privée

Références documentaires

Documents d'archive

- **FR.AD073, C2446, 1733.**
  FR.AD073, C2446, Cadastre de 1728, Cevins, 364, Vue 03, 1733.
  AD Savoie : C2446

- **FR.AD073, 49SPC4, Cevins, 1860-1911.**
  FR.AD073, 49SPC4, Ponts et chaussées, service hydraulique, Cevins : scieries Guillot, Lassiaz, Pointet, Mugnier, Claudet (1860-1871) ; Bonneton (Priolet, 1894-1896), 1860-1896.
  AD Savoie : 49SPC4

- **FR.AD073, 82S8, Cevins, 1860-1954.**
  FR.AD073, 82S8, Service hydraulique, Cevins, Affaires diverses (1860-1954). Usines : scieries Pointet, Claudet, Lassiaz (Gruvaz et Villequi, 1860-1863), Guillot (Bénétant, 1861-1871), batteuse Mugnier (Gruvaz, 1863), scierie Bonneton (Priolet, 1894-1895), 1860-1954.
  AD Savoie : 82S8

- **FR.AD073, 3P 7412, 1874.**
  FR.AD073, 3P 7412, Premier cadastre français, Cevins, Section H, feuille 4, 1874.
  AD Savoie : 3P 7412

- **FR.AD073, 284 R 1, Cevins, 1917.**
  FR.AD073, 284 R 1, Moulins : recensements, Cevins 1917.
  AD Savoie : 284 R 1

- **FR.AD073, 284 R 3, Cevins, 1924.**
  FR.AD073, 284 R 3, Moulins : recensements, Cevins, 1924.
  AD Savoie : 284 R 3

- **FR.AD073, 3P 7413, 1966.**
  FR.AD073, 3P 7413, Cadastre rénové, Cevins, Section H, feuille 4, 1966.
  AD Savoie : 3P 7413

- **FR.AD073, J1706, Cevins, 1999.**
  FR.AD073 sous-série J1706, Inventaire des moulins de Savoie. Association des amis des moulins savoyards. Nicole Gotteland, Louis Crabières, commune Cevins, 1999.
  AD Savoie : J1706

Illustrations

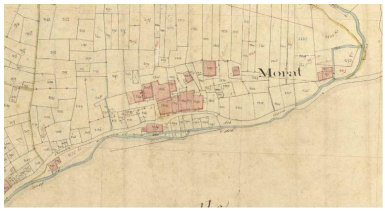

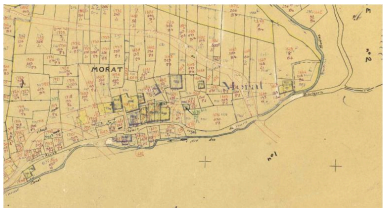

Cadastre de 1728, Cevins, 1732, Vue 03 (FR.AD073, C2446). IVR84_20167301630NUCA

Premier cadastre français, Cevins, 1884, Section H, feuille 4 (FR.AD073, 3P 7412). IVR84_20167301603NUCA

Cadastre rénové, Cevins, 1966, Section H, feuille 4 (FR.AD073, 3P 7413). IVR84_20167301602NUCA

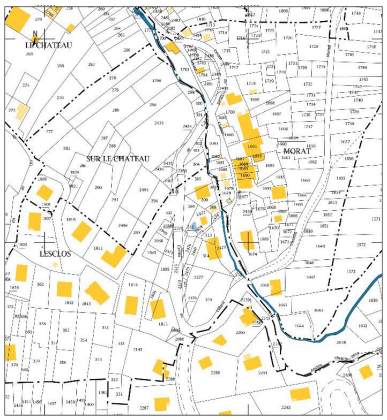

Cadastre actuel, 2015. IVR84_20167301604NUCA

Vue du site. Phot. Clara Bérelle IVR84_20167301605NUCA

Dossiers liés

Dossiers de synthèse :
Patrimoine hydraulique de la Savoie : présentation de l'étude départementale (IA00141274) Rhône-Alpes, Savoie, Savoie
Oeuvre(s) contenue(s) :
Oeuvre(s) en rapport :
Paysage du bassin-versant de l'Isère moyenne (IA73003620)

Auteur(s) du dossier : Clara Bérelle
Copyright(s) : © Région Rhône-Alpes, Inventaire général du patrimoine culturel ; © Assemblée des Pays de Savoie

Cadastre de 1728, Cevins, 1732, Vue 03 (FR.AD073, C2446).

IVR84_20167301630NUCA
© Archives départementales de la Savoie
reproduction soumise à autorisation du titulaire des droits d'exploitation

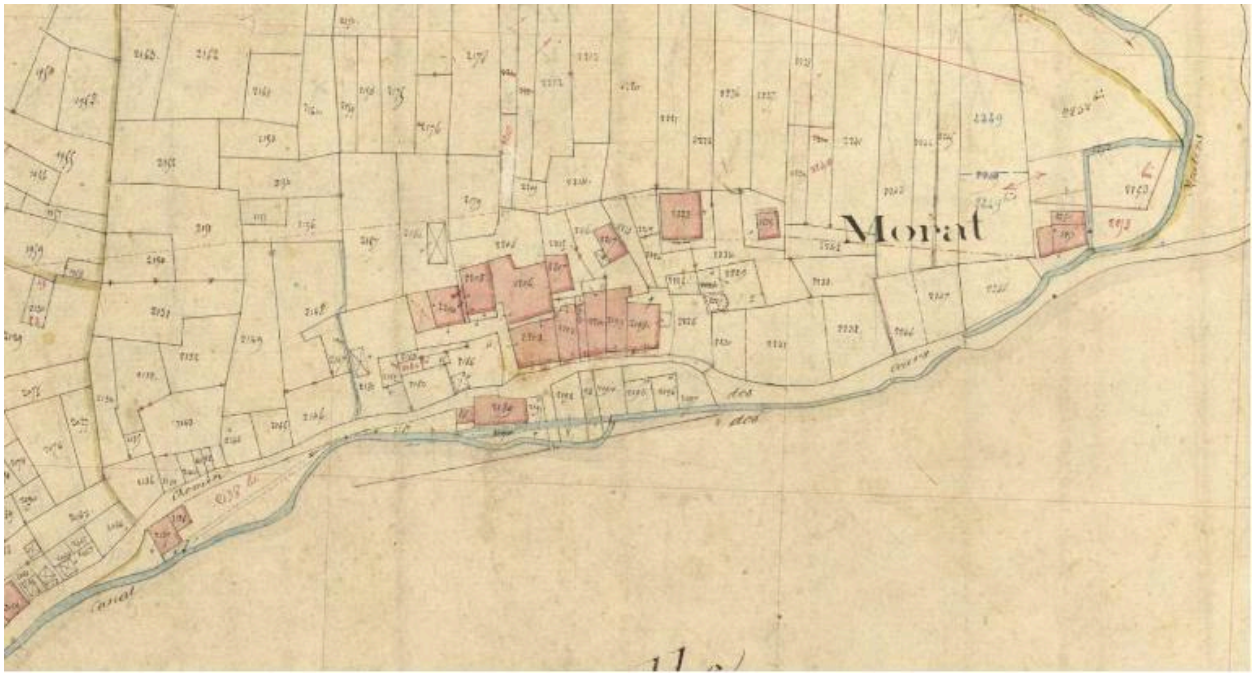

Premier cadastre français, Cevins, 1884, Section H, feuille 4 (FR.AD073, 3P 7412).

IVR84_20167301603NUCA
© Archives départementales de la Savoie
reproduction soumise à autorisation du titulaire des droits d'exploitation

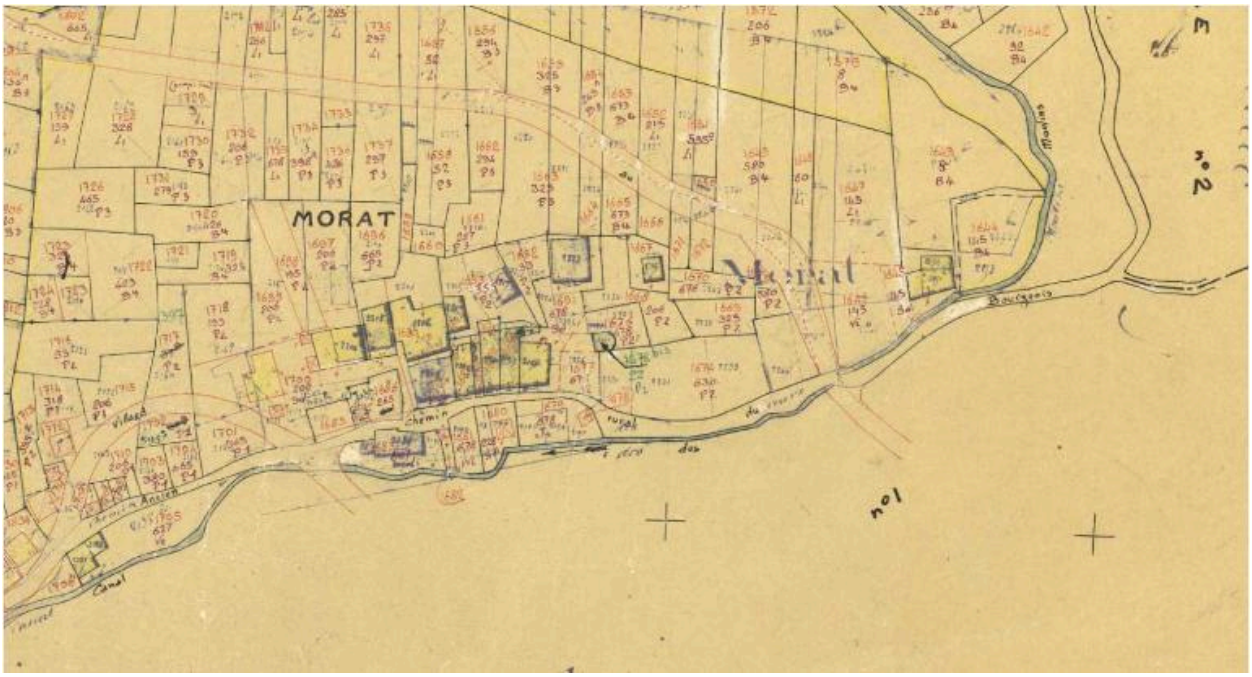

Cadastre rénové, Cevins, 1966, Section H, feuille 4 (FR.AD073, 3P 7413).

IVR84_20167301602NUCA
© Archives départementales de la Savoie
reproduction soumise à autorisation du titulaire des droits d'exploitation

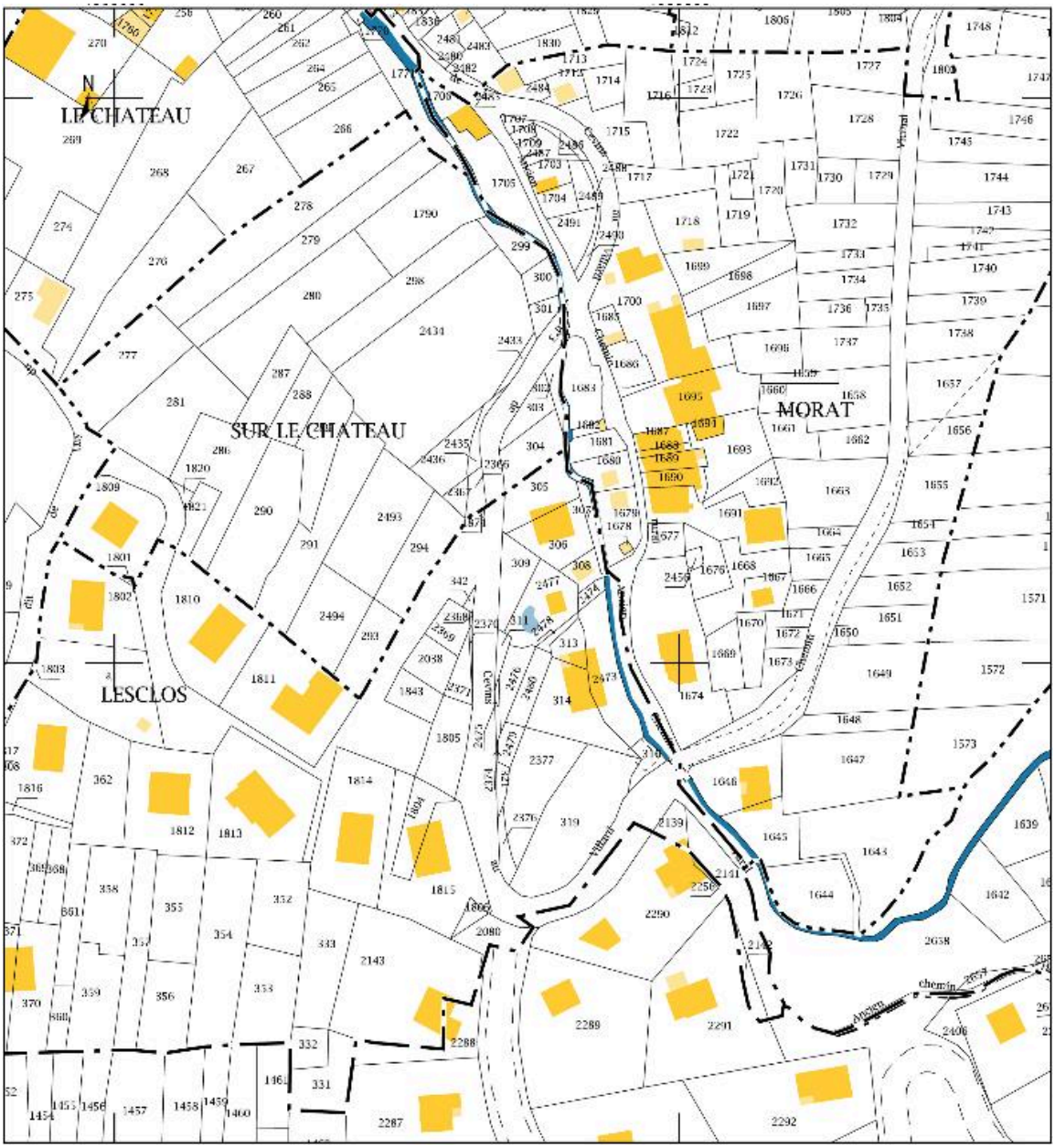

Cadastre actuel, 2015.

IVR84_20167301604NUCA
© Ministère des finances, CIDF, Service du cadastre
reproduction soumise à autorisation du titulaire des droits d'exploitation

Vue du site.

IVR84_20167301605NUCA
Auteur de l'illustration : Clara Bérelle
© Région Auvergne-Rhône-Alpes, Inventaire général du patrimoine culturel ; © Assemblée des Pays de Savoie
reproduction soumise à autorisation du titulaire des droits d'exploitation