



Rhône-Alpes, Ain  
Apremont  
Lachat

## Moulins de Lachat actuellement maison d'habitation

### Références du dossier

Numéro de dossier : IA73002759

Date de l'enquête initiale : 2012

Date(s) de rédaction : 2012

Cadre de l'étude : patrimoine industriel Patrimoine hydraulique des Pays de Savoie

Degré d'étude : monographié

### Désignation

Dénomination : moulin

### Compléments de localisation

Milieu d'implantation : isolé

Réseau hydrographique : Ruisseau des Gargarottes; bassin-versant du lac du Bourget

Références cadastrales : 2007. B 134, 135, 136, 137, 138

### Historique

Il semblerait qu'il n'existe aucun moulin à Apremont avant le début du XIXe siècle. En 1839, la commune compte trois moulins. Un battoir et deux moulins apparaissent sur le premier cadastre français de 1877, en amont du pont la Torne sous le nom de "Moulin de Lachat". Ils sont alimentés par une dérivation du ruisseau des Gargarottes. Le moulin amont et le battoir appartiennent à Laureunt Sadoux et le moulin aval appartient à la famille Carret. Au début du XXe siècle, il n'y a plus de moulins en activité à Apremont. Actuellement, l'emplacement d'un des moulins est occupé par une maison d'habitation datant probablement des années 1980.

Période(s) principale(s) : 1ère moitié 19e siècle, 4e quart 20e siècle

### Description

Les moulins de Lachat ne sont plus visibles. L'emplacement de l'un d'entre eux est occupé par une maison d'habitation datant de la fin du XXe siècle. Des vestiges, comme un arc en pierre ou des meules, sont encore visibles ainsi que l'emplacement du canal d'alimentation le long de la voie communale.

### Éléments descriptifs

Énergies : énergie hydraulique

### Typologies et état de conservation

État de conservation : vestiges

### Statut, intérêt et protection

Le site est situé en rive droite du ruisseau des Gargarottes. L'emplacement d'un des moulins est aujourd'hui occupé par un logement. Des vestiges des autres artifices sont encore visibles. Le site est situé dans le PNR de la Chartreuse.

Statut de la propriété : propriété privée

## Références documentaires

### Documents d'archive

- **FR.AD073, 3P 7013, Premier cadastre français, Apremont, Section B, feuille 2, 1877.**  
FR.AD073, 3P 7013, Premier cadastre français, Apremont, Section B, feuille 2, 1877.
- **FR.AD073, 3P 7014, Cadastre rénové, Apremont, Section B, feuille 2, 1955.**  
FR.AD073, 3P 7014, Cadastre rénové, Apremont, Section B, feuille 2, 1955.

### Bibliographie

- **P. Paillard (dir.), Histoire des communes savoyardes : Aix-les-Bains et ses environs, Les Bauges, La Chartreuse, La Combe de Savoie, Montmélián, T.2, 1984.**  
PAILLARD, Philippe (dir.). **Histoire des communes savoyardes. Tome 2 : Aix-les-Bains et ses environs - Les Bauges - La Chartreuse - La Combe de Savoie - Montmélián.** Roanne, Le Coteau : éditions Horvath, 1982.  
p.283.

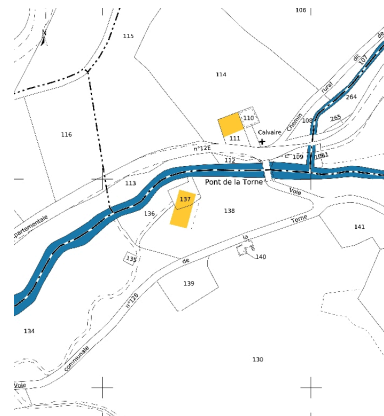
## Illustrations



Premier cadastre français, 1877  
Phot. Yannick Milleret  
IVR82\_20127301826NUCA



Cadastre rénové, 1955  
Phot. Yannick Milleret  
IVR82\_20127301827NUCA



Cadastre actuel, 2007  
Phot. Yannick Milleret  
IVR82\_20127301828NUCA



Meule, vestige du moulin de Lachat  
Phot. Yannick Milleret  
IVR82\_20127301829NUCA



Elément d'arc en anse de panier,  
vestige du moulin de Lachat  
Phot. Yannick Milleret  
IVR82\_20127301830NUCA

## Dossiers liés

### Dossiers de synthèse :

Patrimoine hydraulique de la Savoie : présentation de l'étude départementale (IA00141274) Rhône-Alpes, Savoie, Savoie

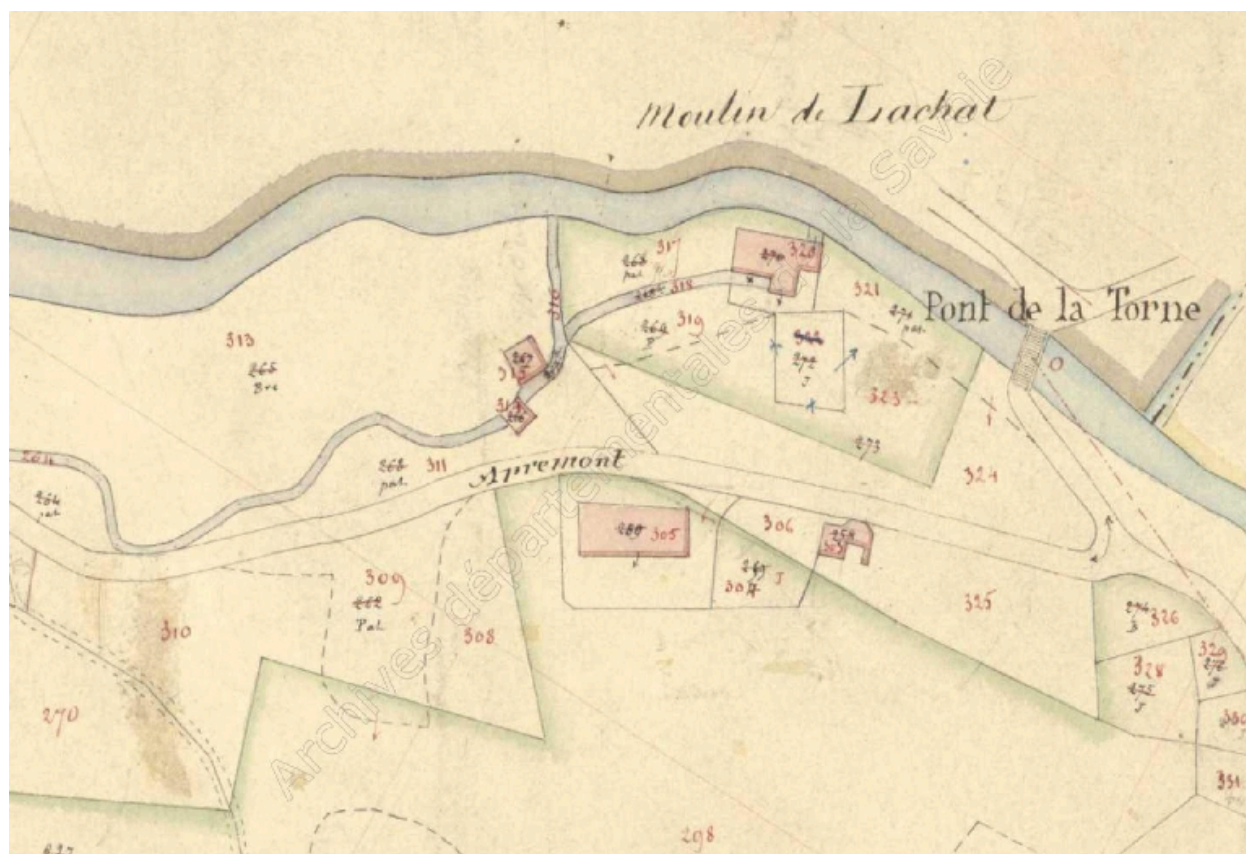
### Oeuvre(s) contenue(s) :

### Oeuvre(s) en rapport :

Paysage du bassin-versant du Lac du Bourget et tributaires (IA73002685) Rhône-Alpes, Savoie, Chambéry

Auteur(s) du dossier : Yannick Milleret, Clara Bérelle

Copyright(s) : © Région Rhône-Alpes, Inventaire général du patrimoine culturel ; © Assemblée des Pays de Savoie



Premier cadastre français, 1877

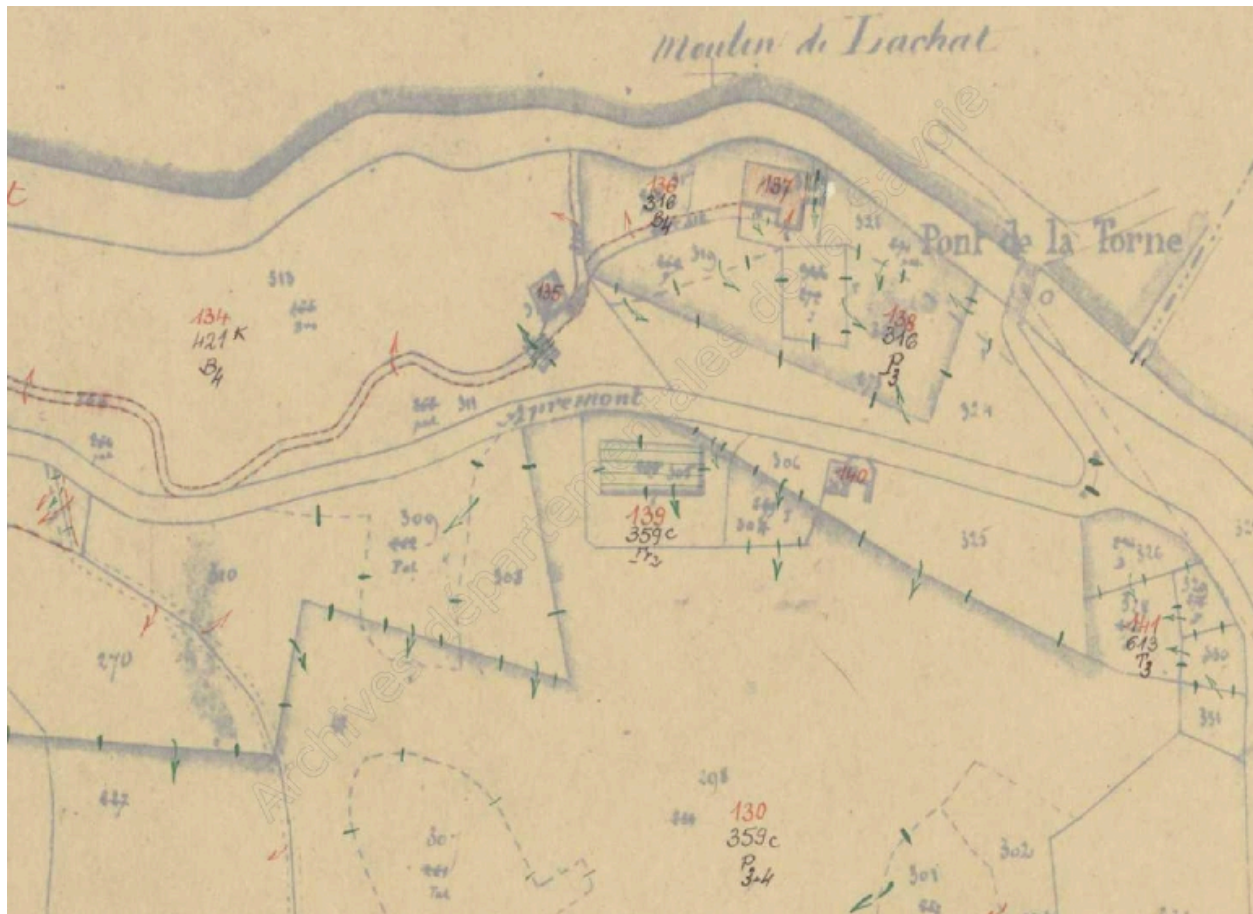
Référence du document reproduit :

- **Premier cadastre français, Apremont, Section B, feuille 2, 1877**  
Premier cadastre français, Apremont, Section B, feuille 2, 1877  
AD Savoie : 3P 7013

IVR82\_20127301826NUCA

Auteur de l'illustration : Yannick Milleret

© Région Rhône-Alpes, Inventaire général du patrimoine culturel ; © Assemblée des Pays de Savoie  
reproduction soumise à autorisation du titulaire des droits d'exploitation



Cadastre rénové, 1955

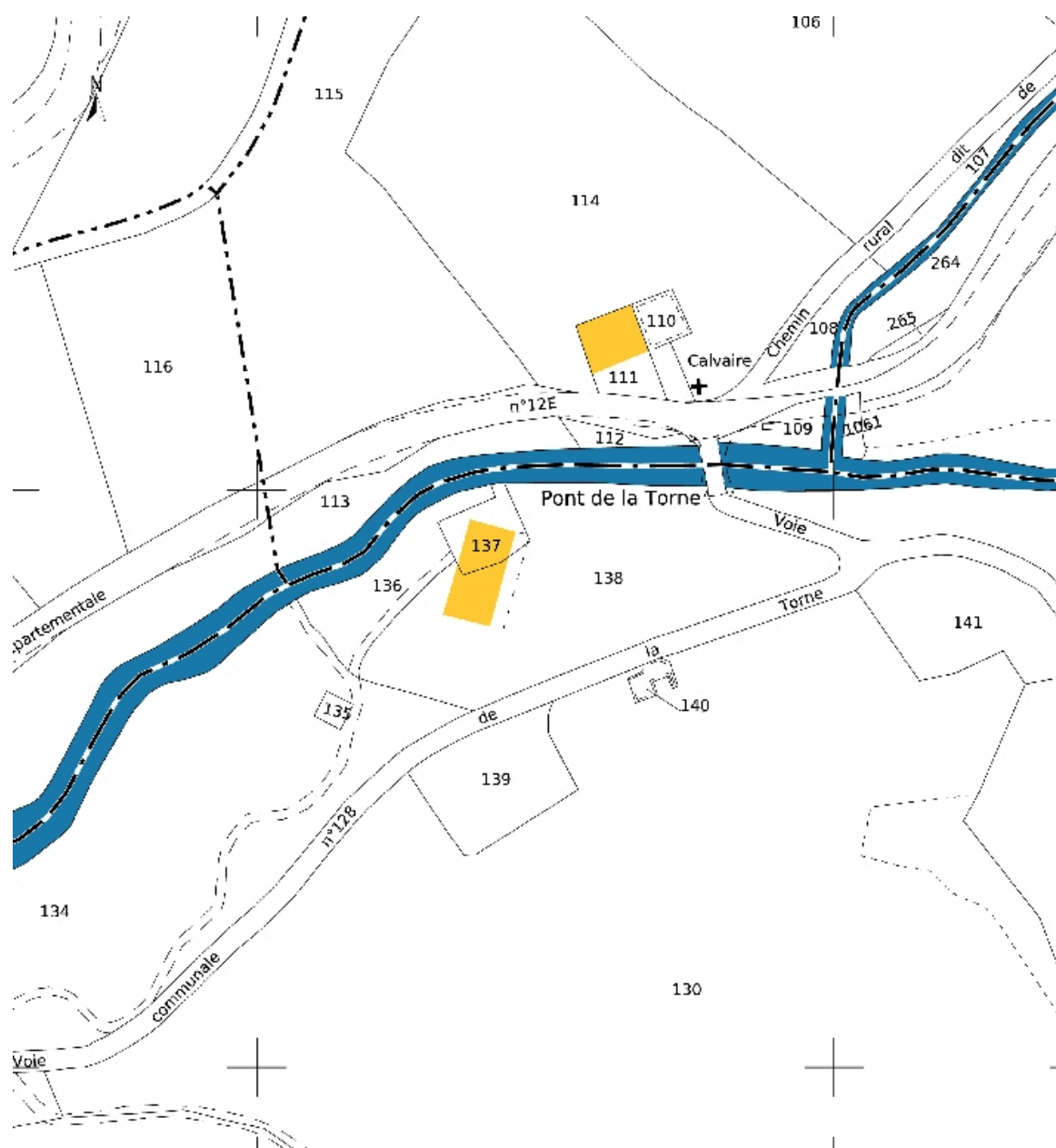
Référence du document reproduit :

- **Cadastre rénové, Apremont, Section B, feuille 2, 1955**  
Cadastre rénové, Apremont, Section B, feuille 2, 1955  
AD Savoie : 3P 7014

IVR82\_20127301827NUCA

Auteur de l'illustration : Yannick Milleret

© Région Rhône-Alpes, Inventaire général du patrimoine culturel ; © Assemblée des Pays de Savoie  
reproduction soumise à autorisation du titulaire des droits d'exploitation



Cadastre actuel, 2007

Référence du document reproduit :

- **Cadastre actuel, 2007** Cadastre actuel  
Cadastre actuel, 2007 Cadastre actuel

IVR82\_20127301828NUCA

Auteur de l'illustration : Yannick Milleret

© Région Rhône-Alpes, Inventaire général du patrimoine culturel ; © Assemblée des Pays de Savoie  
reproduction soumise à autorisation du titulaire des droits d'exploitation



Meule, vestige du moulin de Lachat

Référence du document reproduit :

- **Meule, vestige du moulin de Lachat**Photo  
Meule, vestige du moulin de LachatPhoto  
CDP Savoie

IVR82\_20127301829NUCA

Auteur de l'illustration : Yannick Milleret

© Région Rhône-Alpes, Inventaire général du patrimoine culturel ; © Assemblée des Pays de Savoie  
reproduction soumise à autorisation du titulaire des droits d'exploitation



Elément d'arc en anse de panier, vestige du moulin de Lachat

Référence du document reproduit :

- **Elément d'arc en anse de panier, vestige du moulin de Lachat**Photo  
Elément d'arc en anse de panier, vestige du moulin de LachatPhoto  
CDP Savoie

IVR82\_20127301830NUCA

Auteur de l'illustration : Yannick Milleret

© Région Rhône-Alpes, Inventaire général du patrimoine culturel ; © Assemblée des Pays de Savoie  
reproduction soumise à autorisation du titulaire des droits d'exploitation