Rhône-Alpes, Ain
Villebois
01 Villebois, quartier de la Gare, 38 Porcieu-Amblagnieu, Port de Briord
route de la Gare

Pont ferroviaire de Villebois (détruit)

Références du dossier

Numéro de dossier : IA01000466
Date de l'enquête initiale : 2010
Date(s) de rédaction : 2011
Cadre de l'étude : enquête thématique régionale Points de franchissement du Rhône
Degré d'étude : repéré

Désignation

Dénomination : pont
Précision sur la dénomination : pont ferroviaire
Appellation : pont de Villebois

Compléments de localisation

oeuvre située en partie sur le département 38, oeuvre située en partie sur la commune Porcieu-Amblagnieu
Milieu d'implantation : isolé
Réseau hydrographique : Rhône
Références cadastrales :

Historique

En 1939, il existait sur le Rhône six ponts de chemin de fer en amont de Lyon. Parmi eux, le pont de Villebois, sur la ligne Ambérieu - Montalieu-Vercieu, ouverte en 1875 par la Compagnie des Dombes et des Chemins de fer du Sud-Est. Sans doute établi peu avant 1875, ce pont ferroviaire est détruit en juin 1940 par le Génie français. Tout comme celui de Brégnier-Cordon, il n'a pas été reconstruit, et la section Villebois - Montalieu correspondante a été fermée. Les berges ont été ici fortement remaniées et les anciennes traces du pont sont presque inexistantes.

Période(s) principale(s) : 3e quart 19e siècle

Description

L'ancien pont de chemin de fer de Villebois franchissait le Rhône entre cette commune de l'Ain, dont il a pris le nom, et Porcieu-Amblagnieu (lieu : Port de Briord ; Isère), dans le coude du fleuve à 400 m en aval de l'actuel barrage de Villebois. La ligne qu'il portait était parallèle à la route de la Gare actuelle, côté Villebois, légèrement en amont. Au débouché, le bâtiment de la gare existe toujours. Une carte postale ancienne (Fig. 2) garde le souvenir de ce pont de Villebois, présentant un type commun pour un ouvrage ferroviaire de cette époque. Il s'agissait d'un pont de trois travées de même portée. La poutre droite métallique en treillis, constituant le tablier, reposait sur les culées (dont il reste quelques vestiges) et deux piles maçonnées (sans doute en pierre de taille des carrières réputées de Villebois).

Eléments descriptifs

Matériau(x) du gros-oeuvre, mise en oeuvre et revêtement : métal ; pierre ; pierre de taille

Typologies et état de conservation

Typologies : pont à poutre en treillis à travées continues
État de conservation : détruit

Statut, intérêt et protection

Repérage icono. Ancien pont ferroviaire entre les communes de Villebois (01) et Porcieu-Amblagnieu (38 ; lieu : Port de Briord).

Statut de la propriété : propriété d'une société privée

Références documentaires

Documents figurés

- **Villebois (Ain) Pont du Chemin de fer sur le Rhône / Maujean édit. Villebois : Maujean, [1ère**
  Villebois (Ain) Pont du Chemin de fer sur le Rhône / Maujean édit. Villebois : Maujean, [1ère moitié du 20e siècle]. 1 impr. photoméc. (carte postale) : n. et b. (AD Ain. Série Fi, CP5647687)

Bibliographie

- **KIRCHNER, R. Quelques réflexions sur la construction des ponts du Rhône français. Les Etudes**
  KIRCHNER, R. **Quelques réflexions sur la construction des ponts du Rhône français**. *Les Etudes rhodaniennes*, 1948, vol. 23, n° 1-2, p. 5-13
  p. 5

- **Site internet Le Web des cheminots. Reportage Ambérieu - Villebois. [en ligne]. Accès internet :**
  Site internet Le Web des cheminots. **Reportage Ambérieu - Villebois**. [en ligne]. Accès internet : <URL : http://www.cheminots.net/forum/index.php?/topic/17536-reportage-amberieu-villebois-2eme-partie>

Illustrations

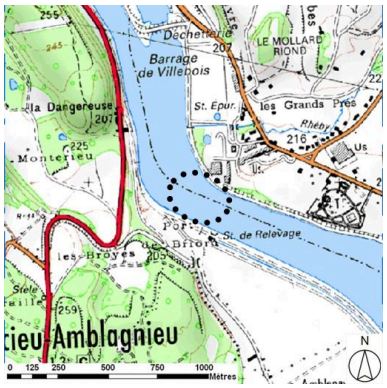

Plan de situation (sur fond de SCAN25(R) (C) IGN-2008 (C) Région Rhône-Alpes Licence n°2008-CISE27-1010)
Dess. S. Delétoille
IVR82_20100100340NUD



Villebois (Ain) Pont du Chemin de fer sur le Rhône / Maujean édit. Villebois : Maujean, [1ère moitié du 20e siècle]. 1 impr. photoméc. (carte postale) : n. et b. (AD Ain. Série Fi, CP5647687)
Phot. AD Ain, Autr. auteur inconnu 1_
IVR82_20100100092NUCAB

Vue du site supposé de l'ancien pont ferroviaire
Phot. J. Marasi
IVR82_20100100260NUCA

Dossiers liés

Dossiers de synthèse :
Ponts du Rhône : ponts, ponceaux, passerelles, viaducs (IA00000332)
Oeuvre(s) contenue(s) :
Oeuvre(s) en rapport :
Présentation de l'étude des points de franchissement du Rhône en région Rhône-Alpes (IA00000331) Rhône-Alpes, Rhône-Alpes

Auteur(s) du dossier : Isabelle Havard, Bruno Decrock
Copyright(s) : © Région Rhône-Alpes, Inventaire général du patrimoine culturel

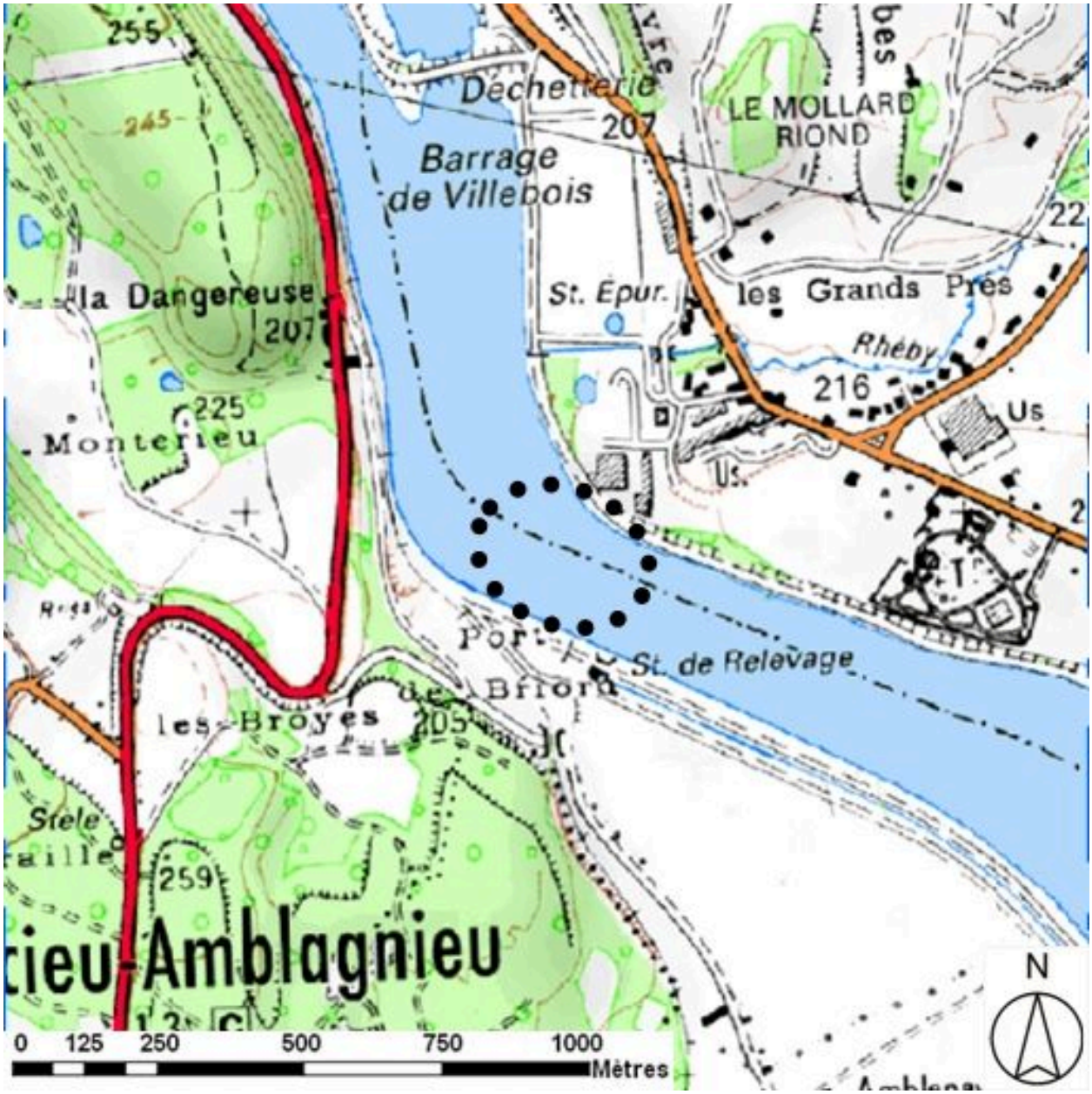

Plan de situation (sur fond de SCAN25(R) (C) IGN-2008 (C) Région Rhône-Alpes Licence n°2008-CISE27-1010)

IVR82_20100100340NUD
Auteur de l'illustration : S. Delétoille
Technique de relevé : reprise de fond ; Échelle : 1:25000
© Région Rhône-Alpes, Inventaire général du patrimoine culturel ; © IGN
reproduction interdite

Villebois (Ain) Pont du Chemin de fer sur le Rhône / Maujean édit. Villebois : Maujean, [1ère moitié du 20e siècle]. 1 impr. photoméc. (carte postale) : n. et b. (AD Ain. Série Fi, CP5647687)

Référence du document reproduit :

- **Villebois (Ain) Pont du Chemin de fer sur le Rhône / Maujean édit. Villebois : Maujean, [1ère**
  Villebois (Ain) Pont du Chemin de fer sur le Rhône / Maujean édit. Villebois : Maujean, [1ère moitié du 20e siècle]. 1 impr. photoméc. (carte postale) : n. et b. (AD Ain. Série Fi, CP5647687)

IVR82_20100100092NUCAB
Auteur de l'illustration : AD Ain
Auteur du document reproduit : auteur inconnu 1_
© Région Rhône-Alpes, Inventaire général du patrimoine culturel ; © Archives départementales de l'Ain
reproduction soumise à autorisation du titulaire des droits d'exploitation

Vue du site supposé de l'ancien pont ferroviaire

IVR82_20100100260NUCA
Auteur de l'illustration : J. Marasi
© Région Rhône-Alpes, Inventaire général du patrimoine culturel
reproduction soumise à autorisation du titulaire des droits d'exploitation