Rhône-Alpes, Isère
Saint-Alban-du-Rhône
38 Saint-Alban-du-Rhône, 42 Chavanay, Verlieu

Bac, puis bac à traille de Saint-Alban, ou bac à traille de Verlieu (disparus)

Références du dossier

Numéro de dossier : IA38000894
Date de l'enquête initiale : 2010
Date(s) de rédaction : 2011
Cadre de l'étude : enquête thématique régionale Points de franchissement du Rhône
Degré d'étude : repéré

Désignation

Dénomination : bac
Précision sur la dénomination : bac à traille
Appellation : bac de Saint-Alban, ou bac de Verlieu

Compléments de localisation

oeuvre située en partie sur le département 42, oeuvre située en partie sur la commune Chavanay
Milieu d'implantation : en écart
Réseau hydrographique : Rhône
Références cadastrales :

Historique

Un bac figure à Saint-Alban sur la carte Cassini (2e moitié 18e siècle). Sur le plan de la commune de Chavanay (partie septentrionale), dressé le 1er septembre 1857 par l'ingénieur ordinaire à la demande d'habitants du lieu-dit Chansson (aujourd'hui Chanson), c'est une traille qui est figurée. Il s'agit sans doute du même bac qui est mentionné vers 1828 dans plusieurs pétitions d´habitants de Saint-Pierre-de-Boeuf, de Chavanay et de Pélussin, faisant état d'inondations, de dégâts pour leurs cultures et de l´impossibilité de se servir du bac. Ce bac ne semble plus en service, lorsqu'en septembre 1944, à la suite de la coupure du pont de Chavanay, on crée une nouvelle traille à Verlieu qui, d'après Cogoluènhe, fonctionna pendant 2 à 3 ans.

Période(s) principale(s) : Temps modernes (?), 19e siècle (?), 2e quart 20e siècle

Description

Le bac dit de Saint-Alban ou de Verlieu reliait le lieu-dit actuel de Verlieux, au nord de la ville de Chavanay dont il dépend, au centre du village de Saint-Alban-du-Rhône. On sait qu'en 1857 il s'agit d'une traille. Aucun vestige de cette dernière n'a été repéré en rive droite, côté Verlieux, au débouché de l'unique rue qui descend depuis la R.N. 86, en face de l'église du village, jusqu'en bord de Rhône (Chemin du bac de Saint-Alban sur le plan 1857) ; l'aménagement d'un contre-canal a profondément modifié les berges du fleuve de ce côté.

Eléments descriptifs

Typologies et état de conservation

Typologies : bac ; bac à traille
État de conservation : détruit

Statut, intérêt et protection

Repérage carte de Cassini. D'après la thèse de Cogoluènhe. Bacs disparus entre les communes de Saint-Alban-du-Rhône (38) et Chavanay (42 ; Verlieu).

Statut de la propriété : propriété publique (?)

Références documentaires

Documents d'archive

- **AD Loire. 3S 188. Digue de Saint-Pierre-de-Boeuf, 19e siècle**
  AD Loire. 3S 188. **Digue de Saint-Pierre-de-Boeuf, 19e siècle**

Documents figurés

- **[Carte de France] / César-François Cassini de Thury (cartographe), [2e moitié du 18e siècle] (IGN, repr. numérique)**
  [Carte de France] / César-François Cassini de Thury (cartographe), [2e moitié du 18e siècle]. 1 carte : en coul. Ech. 1 : 86400 (IGN, repr. numérique)

- **Commune de Chavanay. Plan / Ingénieur ordinaire. 1er septembre 1857. Ech. 1:10 000 (extr. de : AD**
  Commune de Chavanay. Plan / Ingénieur ordinaire. 1er septembre 1857. Ech. 1:10 000 (extr. de : AD Loire, 3S 188). Notes : Plan dressé à la "Demande formée par Mr Bernard et M.Mes Meynier de Chansson domiciliées au lieu dit de Chansson, commne de Chavanay [en] novembre 1856" ; figure le nord de la commune

Bibliographie

- **COGOLUENHE, Henri. Histoire des bacs pour traverser le Rhône. Recherches historiques et**
  COGOLUENHE, Henri. **Histoire des bacs pour traverser le Rhône. Recherches historiques et sociologiques**. Thèse de doctorat, Institut de Recherche et d'Enseignement Philosophiques, Département Sociologie. Lyon : Facultés catholiques de Lyon, 1980. 3 volumes
  livre 1, p. 50

Illustrations

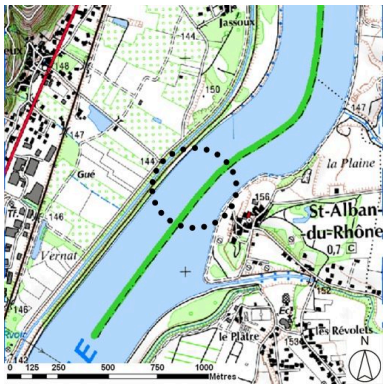

Plan de situation (sur fond de SCAN25(R) (C) IGN-2008 (C) Région Rhône-Alpes Licence n°2008-CISE27-1010) Dess. S. Delétoille IVR82_20103800128NUD

[Extrait de la carte de France] / César-François Cassini de Thury ; Institut géographique national. Reprod. numérique. 1:86400. [2e moitié du 18e siècle]. 1 carte : en coul. Phot. BNF, Autr. César-François et Jean-Dominique, dits les Cassini IVR82_20103800017NUCA

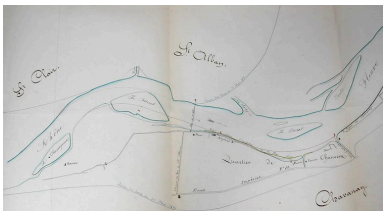

Commune de Chavanay. [Extrait du] Plan / Ingénieur ordinaire. 1er septembre 1857. Ech. 1:10 000 (extr. de : AD Loire 3S 188) Phot. M. Philippe IVR82_20103800066NUCA

Dossiers liés

Dossiers de synthèse :
Gués, bacs, bacs à traille et ponts de bateaux du Rhône (IA00000334)

Oeuvre(s) contenue(s) :
Oeuvre(s) en rapport :
Présentation de l'étude des points de franchissement du Rhône en région Rhône-Alpes (IA00000331) Rhône-Alpes, Rhône-Alpes

Auteur(s) du dossier : Isabelle Havard, Bruno Decrock
Copyright(s) : © Région Rhône-Alpes, Inventaire général du patrimoine culturel

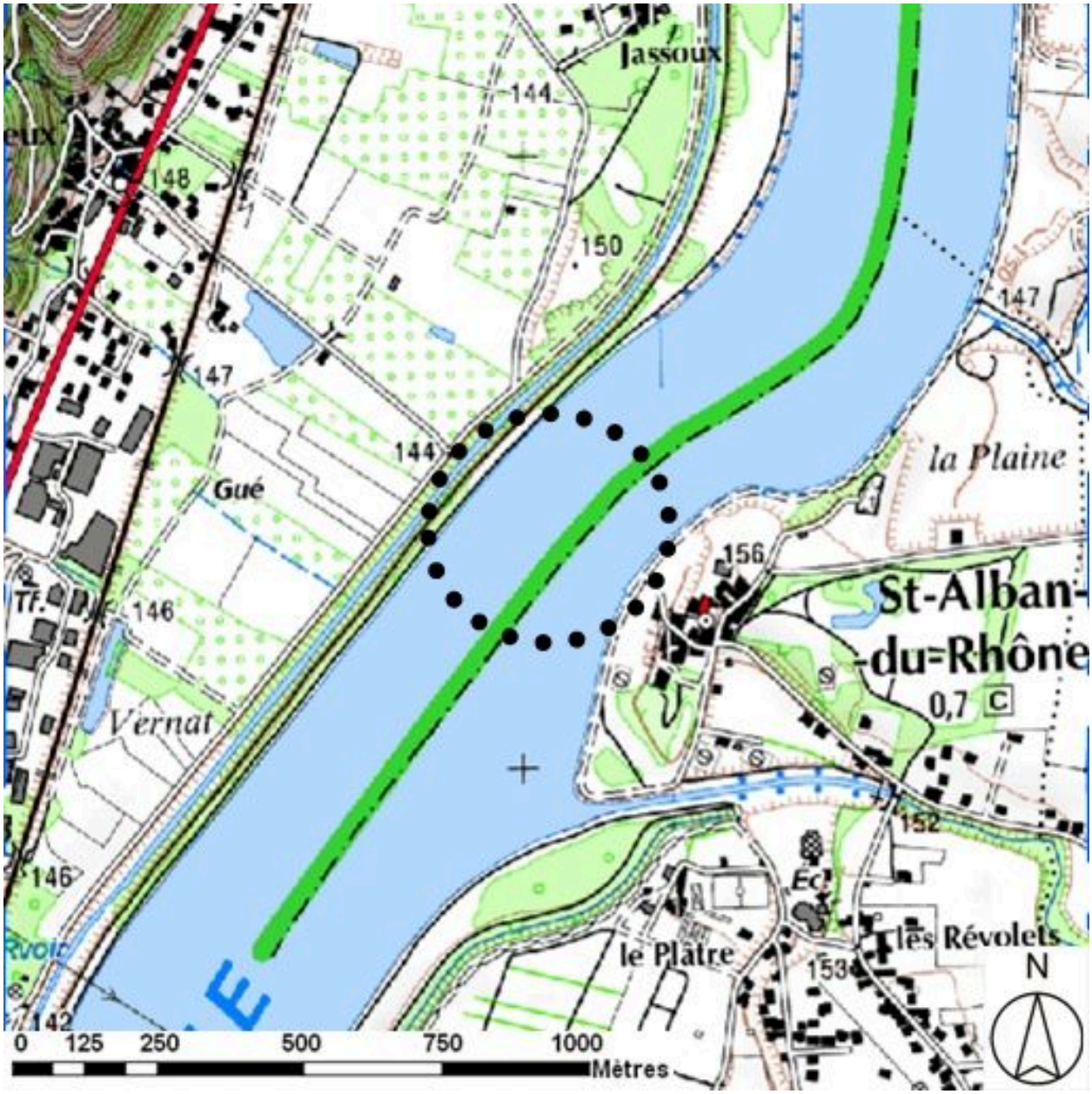

Plan de situation (sur fond de SCAN25(R) (C) IGN-2008 (C) Région Rhône-Alpes Licence n°2008-CISE27-1010)

IVR82_20103800128NUD
Auteur de l'illustration : S. Delétoille
Technique de relevé : reprise de fond ; Échelle : 1:25000
© Région Rhône-Alpes, Inventaire général du patrimoine culturel ; © IGN
reproduction interdite

[Extrait de la carte de France] / César-François Cassini de Thury ; Institut géographique national. Reprod. numérique. 1:86400. [2e moitié du 18e siècle]. 1 carte : en coul.

IVR82_20103800017NUCA
Auteur de l'illustration : BNF
Auteur du document reproduit : César-François et Jean-Dominique, dits les Cassini
Échelle : 1:86400
© Région Rhône-Alpes, Inventaire général du patrimoine culturel ; © Bibliothèque nationale de France
reproduction soumise à autorisation du titulaire des droits d'exploitation

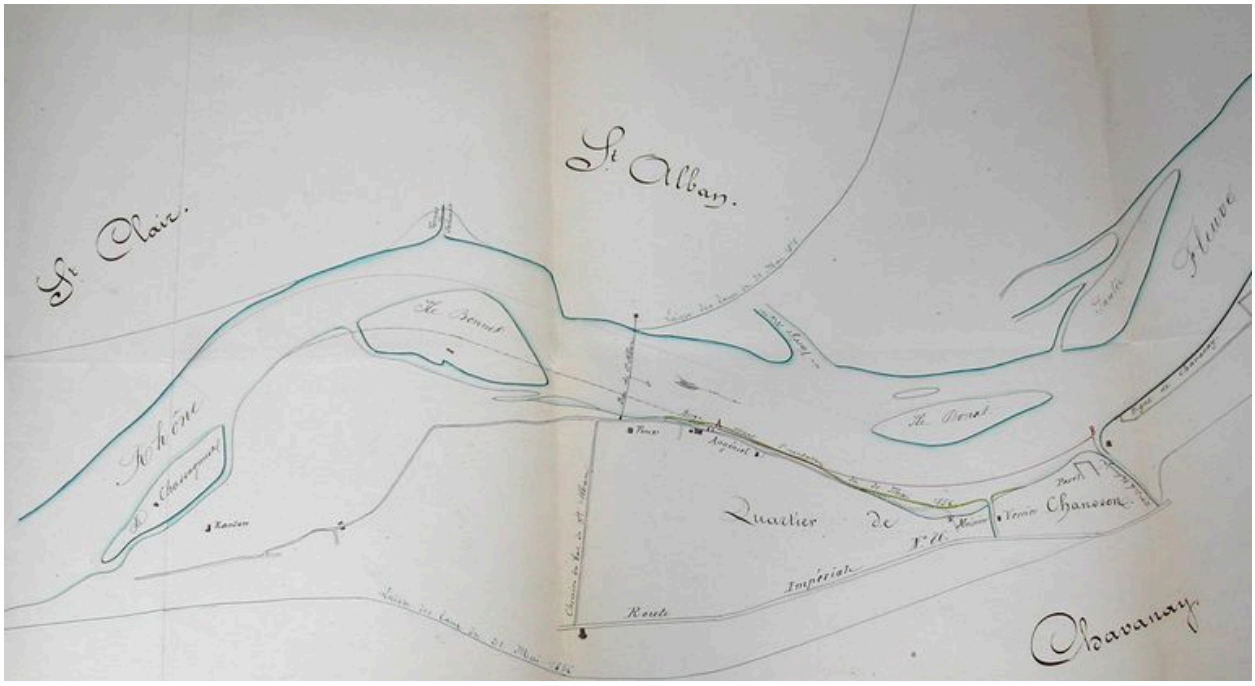

Commune de Chavanay. [Extrait du] Plan / Ingénieur ordinaire. 1er septembre 1857. Ech. 1:10 000 (extr. de : AD Loire 3S 188)

Référence du document reproduit :

- **Commune de Chavanay. Plan / Ingénieur ordinaire. 1er septembre 1857. Ech. 1:10 000 (extr. de : AD Commune de Chavanay. Plan** / Ingénieur ordinaire. 1er septembre 1857. Ech. 1:10 000 (extr. de : AD Loire, 3S 188). Notes : Plan dressé à la "Demande formée par Mr Bernard et M.Mes Meynier de Chansson domiciliées au lieu dit de Chansson, commne de Chavanay [en] novembre 1856" ; figure le nord de la commune

IVR82_20103800066NUCA
Auteur de l'illustration : M. Philippe
© Région Rhône-Alpes, Inventaire général du patrimoine culturel ; © Archives départementales de la Loire
reproduction soumise à autorisation du titulaire des droits d'exploitation