Rhône-Alpes, Savoie
La Compôte
Moulin de Saint-Claude

Moulin à farine, battoir et scierie de Saint-Claude actuellement logement

Références du dossier

Numéro de dossier : IA73002801
Date de l'enquête initiale : 2013
Date(s) de rédaction : 2013
Cadre de l'étude : enquête thématique départementale Patrimoine hydraulique des Pays de Savoie
Degré d'étude : recensé

Désignation

Dénomination : moulin à farine, scierie

Compléments de localisation

Milieu d'implantation : en écart
Réseau hydrographique : Chéran, source de la Rave ; bassin-versant du Chéran
Références cadastrales : 2009. B 372, 374, 375, 376, 377

Historique

Un moulin (parcelle 887) et un battoir (parcelle 885) appartenant à Pierre Louis de Lescheraines (Noble) apparaissent sur la mappe sarde de 1732 au lieu-dit Le vivié. Ils étaient alimenté par une résurgence la source de la Rave formant un petit étang dans un pré (fontaine : parcelle 889). A l'origine une prise d'eau sur le Chéran permettait d'amener l'eau jusqu'au réservoir de la source augmentant ainsi le potentiel des artifices.
En 1829, une scierie a été construite à coté du moulin (FR.AD073, 1FS2445). Le propriétaire, Claude Petit, s'oppose à la construction d'une autre scierie au village de la Compôte (IA73002800).
En 1859, une crue modifie la configuration du cours d'eau et rend la prise d'eau sur le Chéran inutilisable.
Le 11 novembre 1861, les propriétaires du site Jean et Roch Petit (cultivateurs, fils de Claude) demandent son maintien en activité. A cette date, il comporte un moulin, un battoir (piloir à fruit) et une scierie. Le bâtiment est équipé de trois roues animant les trois paires de meules du moulin à farine et d'une roue destinée à la scierie. La visite des lieux par les ingénieurs des Ponts et chaussées se déroule le 24 mai 1864 en même temps que celle du moulin de Tartelet situé en aval (IA73002802). Le maintien en activité est autorisé par un règlement d'eau daté du 30 juin 1865.
En 1867, les frères Petit déposent une demande pour créer une nouvelle prise d'eau sur le Chéran. Le site apparait sur le premier cadastre français de 1877 sous le nom de Moulin de Saint-Claude (section B, feuille 2). La scierie (parcelle 460) et le moulin (parcelle 458) appartiennent Ferdinand Petit. Le piloir à fruit (parcelle 456) appartient à Émile Dumoulin.
Le moulin a probablement cessé son activité dans les premières années du XXe siècle. Toutefois, il est mentionné dans le recensement de 1917 qui précise que son outillage est usé (FR.AD073, 284 R 1). Ce document indique également que le site bénéficie d'une puissance de 3 chevaux et que son exploitant, Lucien Petit (fils de Ferdinand), a été mobilisé. Le moulin de Saint-Claude est toujours mentionné dans les recensements de 1923 et de 1924 qui précisent qu'il n'est plus en activité. Il appartient alors à Pierre François Petit. Dans les années 1930, les roues motrices sont remplacées par deux turbines.
Dans les années 1950, la scierie est reconstruite dans l'alignement du moulin et modernisée. Actuellement, elle est toujours en fonctionnement. Le moulin et le battoir sont devenus des logements.

Période(s) principale(s) : 2e quart 18e siècle (), 3e quart 19e siècle (), 2e quart 20e siècle (), milieu 20e siècle ()
Dates : 1732 (daté par source), 1861 (daté par source), 1930 (daté par source), 1950 (daté par source)

Description

Le site se trouve en rive gauche du Chéran, le long de la route départementale en amont du moulin de Tartelet (IA73002802). Il était alimentée par une dérivation du Chéran et par la source de la Rave formant une petite retenue en amont. Celle-ci est toujours visible ainsi que le canal d'amenée qui longe les bâtiments.
Actuellement, le site présente un alignement de plusieurs bâtiments accolés. D'ouest en est, on trouve successivement une partie grange/remise, un bâtiment ou se trouvait le battoir (ou piloir à fruit), la maison du meunier, le moulin devenu un logement et la scierie. L'ensemble formé par ces différentes parties ne présente pas d'homogénéité au niveau de l'architecture. Les bâtiments s'organisent sur un ou plusieurs niveaux selon leur fonction. On trouve plusieurs matériaux de construction (pierre, essentage de planches, parpaing, béton, etc.) et plusieurs types de couverture (tôle ondulée, tôle bac, ardoise, tuile mécanique). L'emplacement des roues entre le moulin et la scierie est toujours visible. Dans les années 1930, le site a été équipé de deux turbines. La chambre d'eau et la conduite forcée sont toujours en place.

Eléments descriptifs

Matériau(x) du gros-oeuvre, mise en oeuvre et revêtement : pierre ; bois ; béton ; ciment, parpaing de béton
Matériau(x) de couverture : tôle ondulée, métal en couverture, ardoise, tuile creuse mécanique
Énergies : énergie hydraulique : produite sur place

Typologies et état de conservation

État de conservation : inégal suivant les parties

Statut, intérêt et protection

La commune de la Compôte fait partie du PNR des Bauges.
Le moulin de Saint-Claude est visible depuis la route départementale.

Sites de protection : parc naturel régional
Statut de la propriété : propriété privée

Références documentaires

Documents d'archive

- **FR.AD073, C2650, 1732.**
  FR.AD073, C2650, Cadastre de 1728, Compôte (la), 202, Vue 1, 1732.
  AD Savoie : C2787

- **FR.AD073, 1FS2445, 1815-1860.**
  FR.AD073, 1FS2445, Fonds de l'intendance générale de Chambéry. Endiguements divers, canalisations, dérivations, travaux hydrauliques. Dérivations, scieries, moulins, endiguements divers, dans l'ordre alphabétique des cours d'eau. Chéran, 1815-1860.
  AD Savoie : 1FS2445

- **FR.AD073, 81S34, Compôte (La), 1861-1935.**
  FR.AD073, 81S34, Service hydraulique. La Compôte. Affaires diverses (as. Chéran) (1861-1935). Usines : Carret (1861-1865), scierie et moulins Petit (1861-1906), 1861-1935.
  AD Savoie : 81S34

- **FR.AD073, 45SPC3, Compôte (La), 1864-1892.**
  FR.AD073, 45SPC3, Ponts et chaussées, service hydraulique, La Compôte : moulins, scieries Carret (Chéran, 1864-1865) ; Petit et Roch (1865) ; scierie Petit (Nant de Doucy, 1891-1892) ; établissement d'une fruitière (Nant-Derrière, demande Petit frères, 1892), 1864-1892.
  AD Savoie : 45SPC3

- **FR.AD073, 3P 7098, 1877.**
  FR.AD073, 3P 7098, Premier cadastre français, Compôte (la), Section B, feuille 2, 1877.
  AD Savoie : 3P 7098

- **FR.AD073, 284 R 1, Compôte (La), 1917.**
  FR.AD073, 284 R 1, Moulins : recensements, Compôte (La), 1917.
  AD Savoie : 284 R 1

- **FR.AD073, 284 R 1, Compôte (La) 1923.**
  FR.AD073, 284 R 1, **Moulins : recensements, Compôte (La)** 1923.
  AD Savoie : 284 R 1

- **FR.AD073, 284 R 1, Compôte (La), 1924.**
  FR.AD073, 284 R 1, Moulins : recensements, Compôte (La) 1924.
  AD Savoie : 284 R 1

- **FR.AD073, 3P 7099, 1972.**
  FR.AD073, 3P 7099, Cadastre rénové, Compôte (la), Section B, feuille 2, 1972.
  AD Savoie : 3P 7099

- **FR.AD073, J1706, Compôte (La), 1999.**
  FR.AD073 sous-série J1706, Inventaire des moulins de Savoie. Association des amis des moulins savoyards. Nicole Gotteland, Louis Crabières, commune Compôte (La), 1999.
  AD Savoie : J1706

Illustrations

Cadastre de 1728, Compôte (la), 1732 202, Vue 1 (FR.AD073, C2650).
IVR84_20167302648NUCA



Plan accompagnant la demande des frères Petit de maintenir en activité leurs artifices, 1861.
IVR82_20137301630NUCA

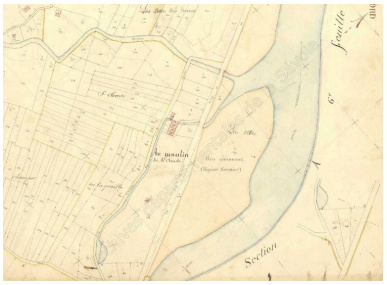

Premier cadastre français, Compôte (la), 1877 Section B, feuille 2 (FR.AD073, 3P 7098).
IVR82_20137301631NUCA

Cadastre rénové, Compôte (la), 1972 Section B, feuille 2 (FR.AD073, 3P 7099).
IVR82_20137301632NUCA

Cadastre actuel, 2009.
IVR82_20137301633NUCA

Vue du moulin de Saint-Claude. Phot. Léon Aymonier, Autr. Solenne Paul
IVR82_20137301634NUCA

Vue du moulin de Saint-Claude.
Phot. Clara Bérelle
IVR82_20137301635NUCA

De gauche à droite : la partie grange/remise, un bâtiment ou se trouvait le battoir ou le piloir à fruit, l'ancienne maison du meunier, le moulin devenu un logement.
Phot. Clara Bérelle
IVR82_20137301636NUCA

Ancien emplacement des roues entre le moulin et la scierie. Une conduite forcée est toujours visible.
Phot. Clara Bérelle
IVR82_20137301637NUCA

Vue de la scierie.
Phot. Clara Bérelle
IVR82_20137301638NUCA

Vue de la résurgence de la source où se trouve la prise d'eau du moulin.
Phot. Clara Bérelle
IVR82_20137301639NUCA

Arrivée du bief et départ de la conduite forcée.
Phot. Clara Bérelle
IVR82_20137301640NUCA

Dossiers liés

Dossiers de synthèse :
Patrimoine hydraulique de la Savoie : présentation de l'étude départementale (IA00141274) Rhône-Alpes, Savoie, Savoie
Oeuvre(s) contenue(s) :
Oeuvre(s) en rapport :
Paysage du bassin-versant du Chéran (IA73002793) Rhône-Alpes, Savoie, Le Châtelard

Auteur(s) du dossier : Clara Bérelle
Copyright(s) : © Région Rhône-Alpes, Inventaire général du patrimoine culturel ; © Assemblée des Pays de Savoie

Cadastre de 1728, Compôte (la), 1732 202, Vue 1 (FR.AD073, C2650).

IVR84_20167302648NUCA
© Archives départementales de la Savoie
reproduction soumise à autorisation du titulaire des droits d'exploitation



Plan accompagnant la demande des frères Petit de maintenir en activité leurs artifices, 1861.

IVR82_20137301630NUCA
© Archives départementales de la Savoie
reproduction soumise à autorisation du titulaire des droits d'exploitation

Premier cadastre français, Compôte (la), 1877 Section B, feuille 2 (FR.AD073, 3P 7098).

IVR82_20137301631NUCA
© Archives départementales de la Savoie
reproduction soumise à autorisation du titulaire des droits d'exploitation

Cadastre rénové, Compôte (la), 1972 Section B, feuille 2 (FR.AD073, 3P 7099).

IVR82_20137301632NUCA
© Archives départementales de la Savoie
reproduction soumise à autorisation du titulaire des droits d'exploitation

Cadastre actuel, 2009.

IVR82_20137301633NUCA
© Ministère des finances, CIDF, Service du cadastre
reproduction soumise à autorisation du titulaire des droits d'exploitation

Vue du moulin de Saint-Claude.

IVR82_20137301634NUCA
Auteur de l'illustration : Léon Aymonier
Auteur du document reproduit : Solenne Paul
© Collections et clichés Musée Savoisien, Conseil général de la Savoie
reproduction soumise à autorisation du titulaire des droits d'exploitation

Vue du moulin de Saint-Claude.

IVR82_20137301635NUCA
Auteur de l'illustration : Clara Bérelle
© Région Rhône-Alpes, Inventaire général du patrimoine culturel ; © Assemblée des Pays de Savoie
reproduction soumise à autorisation du titulaire des droits d'exploitation

De gauche à droite : la partie grange/remise, un bâtiment ou se trouvait le battoir ou le piloir à fruit, l'ancienne maison du meunier, le moulin devenu un logement.

IVR82_20137301636NUCA
Auteur de l'illustration : Clara Bérelle
© Région Rhône-Alpes, Inventaire général du patrimoine culturel ; © Assemblée des Pays de Savoie
communication soumise à autorisation, reproduction soumise à autorisation

Ancien emplacement des roues entre le moulin et la scierie. Une conduite forcée est toujours visible.

IVR82_20137301637NUCA
Auteur de l'illustration : Clara Bérelle
© Région Rhône-Alpes, Inventaire général du patrimoine culturel ; © Assemblée des Pays de Savoie
communication soumise à autorisation, reproduction soumise à autorisation

Vue de la scierie.

IVR82_20137301638NUCA
Auteur de l'illustration : Clara Bérelle
© Région Rhône-Alpes, Inventaire général du patrimoine culturel ; © Assemblée des Pays de Savoie
reproduction soumise à autorisation du titulaire des droits d'exploitation

Vue de la résurgence de la source où se trouve la prise d'eau du moulin.

IVR82_20137301639NUCA
Auteur de l'illustration : Clara Bérelle
© Région Rhône-Alpes, Inventaire général du patrimoine culturel ; © Assemblée des Pays de Savoie
reproduction soumise à autorisation du titulaire des droits d'exploitation

Arrivée du bief et départ de la conduite forcée.

IVR82_20137301640NUCA
Auteur de l'illustration : Clara Bérelle
© Région Rhône-Alpes, Inventaire général du patrimoine culturel ; © Assemblée des Pays de Savoie
communication soumise à autorisation, reproduction soumise à autorisation