Rhône-Alpes, Ain
Fareins
La Garenne

Maison de notable, dite Maison Blanche

Références du dossier

Numéro de dossier : IA01000719
Date de l'enquête initiale : 2020
Date(s) de rédaction : 2021
Cadre de l'étude : inventaire topographique Pays d'art et d'histoire de Trévoux Dombes Saône Vallée
Degré d'étude : étudié

Désignation

Dénomination : maison
Genre du destinataire : de maître
Appellation : Maison Blanche

Compléments de localisation

Milieu d'implantation : en écart
Réseau hydrographique : Saône (la)
Références cadastrales : 2017, AO, 53, 54 ; 1933, B1, 180 ; 1831, B1, 293 à 296

Historique

Cet édifice est la propriété, en 1831 (date du cadastre), de l'architecte lyonnais Antoine-Barthélemy Tissot (ce dernier en est-il l'auteur ?). Il est enregistré comme une « maison bourgeoise hors classe », avec en ouvertures imposables, une porte cochère-charretière et trente-huit portes et fenêtres. La propriété comprend également une maison du vigneron et un jardin. Elle échoit à Édouard Julien Tissot, propriétaire à Fareins, en 1854, puis devient en 1888 la propriété de la veuve Felix Olivier demeurant à Lyon. En 1893, et jusqu'en 1908, elle est à la famille Petrequin à Lyon. À l'heure actuelle, le bâtiment est divisé en dix-huit appartements.

Période(s) principale(s) : 1er quart 19e siècle (?,)
Auteur(s) de l'oeuvre : Barthélemy Antoine Tissot (architecte, ?)

Description

La bâtisse se caractérise par son implantation parallèle au bord de Saône, environnée d'un grand parc arboré. C'est un édifice de plan rectangulaire, à corps de logis central flanqué de deux pavillons en retour. Le corps central est rythmé de trois travées et couvert d'un large fronton souligné d'une frise de larmiers. Un cordon marque la rupture entre le rez-de-chaussée et le premier étage, dont les baies sont surmontées d'un fronton. Les toits à longs pans à noue et croupe sont revêtus de tuiles creuses, tandis que les toits des pavillons sont revêtus d'ardoise.

Eléments descriptifs

Matériau(x) du gros-oeuvre, mise en oeuvre et revêtement : calcaire (?) ; pisé (?) ; enduit
Matériau(x) de couverture : ardoise, tuile creuse
Étage(s) ou vaisseau(x) : 1 étage carré, étage en surcroît
Type(s) de couverture : toit à longs pans, croupe ; noue
Escaliers : escalier hors-oeuvre : escalier droit ; escalier intérieur

Typologies et état de conservation

État de conservation : bon état

Statut, intérêt et protection

Statut de la propriété : propriété privée

Références documentaires

Bibliographie

- **CHARVET, Léon. Lyon artistique. Architectes : notices biographiques et bibliographiques avec une table des édifices et la liste chronologique des noms par E.L.G. Charvet ; illustré de 20 portraits d'architectes. Lyon : 1899, 453p. : ill ; 28 cm**
  CHARVET, Léon. **Lyon artistique. Architectes : notices biographiques et bibliographiques avec une table des édifices et la liste chronologique des noms par E.L.G. Charvet ; illustré de 20 portraits d'architectes**. Lyon : 1899, 453p. : ill ; 28 cm

- **Richesses touristiques et archéologiques du canton de Saint-Trivier-sur-Moignans. 2000.**
  BERTHET, Jacques, RENOUX, Carine. **Richesses touristiques et archéologiques du canton de Saint-Trivier-sur-Moignans.** Bourg-en-Bresse, 2000.
  p. 124

Illustrations

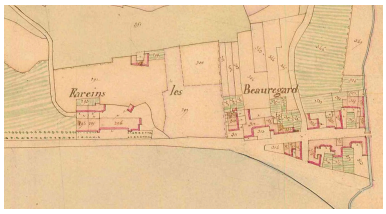

Extrait du plan cadastral de 1831 (AD de l'Ain. 3 P 6104).
IVR84_20200100535NUCA

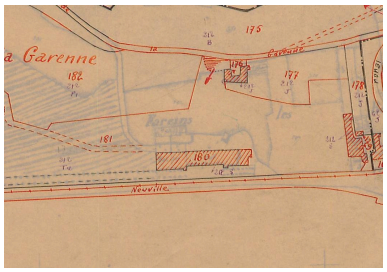

Extrait du plan cadastral de 1933 (AD de l'Ain).
IVR84_20200100536NUCA

Vue aérienne rapprochée.
Phot. Magali Delavenne
IVR84_20200100786NUCA

Vue aérienne.
Phot. Magali Delavenne
IVR84_20200100787NUCA

Façade : vue rapprochée du fronton.
Phot. Elisabeth Dandel
IVR84_20200100537NUCA

Dossiers liés

Dossiers de synthèse :
Présentation de la commune de Fareins (IA01000700) Rhône-Alpes, Ain, Fareins
Oeuvre(s) contenue(s) :

Auteur(s) du dossier : Elisabeth Dandel
Copyright(s) : © Région Auvergne-Rhône-Alpes, Inventaire général du patrimoine culturel ; © Communauté de communes Dombes Saône Vallée

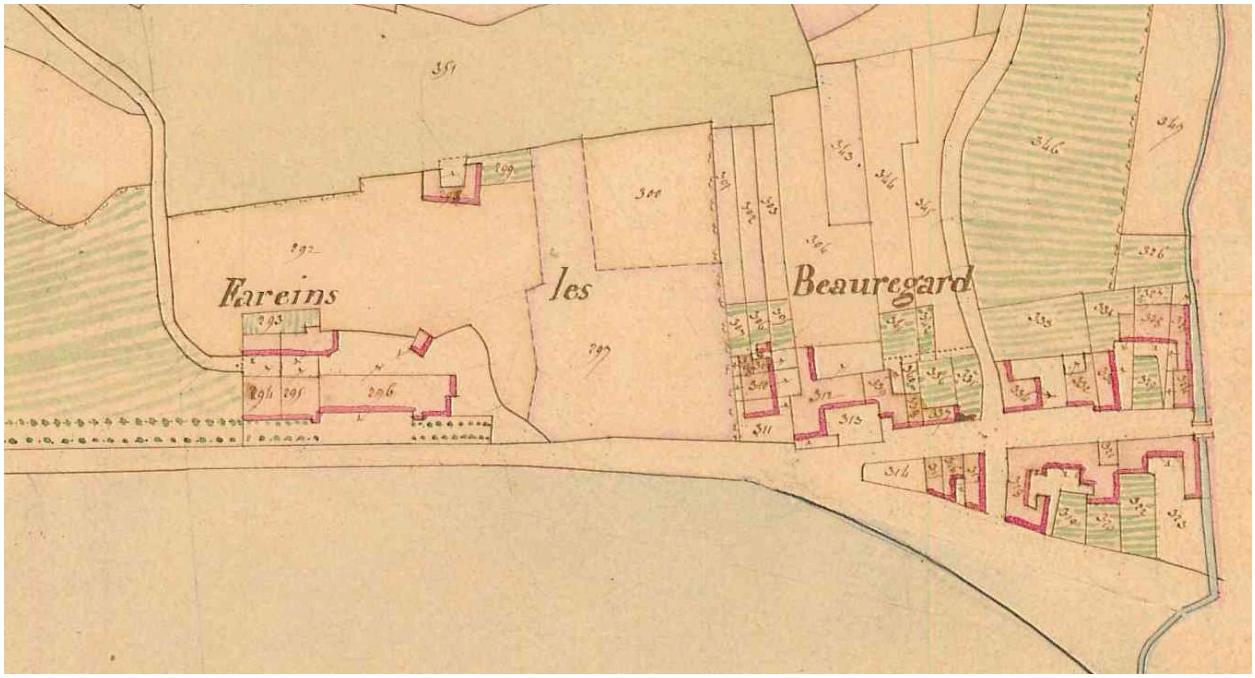

Extrait du plan cadastral de 1831 (AD de l'Ain. 3 P 6104).

IVR84_20200100535NUCA
© Archives départementales de l'Ain
reproduction soumise à autorisation du titulaire des droits d'exploitation

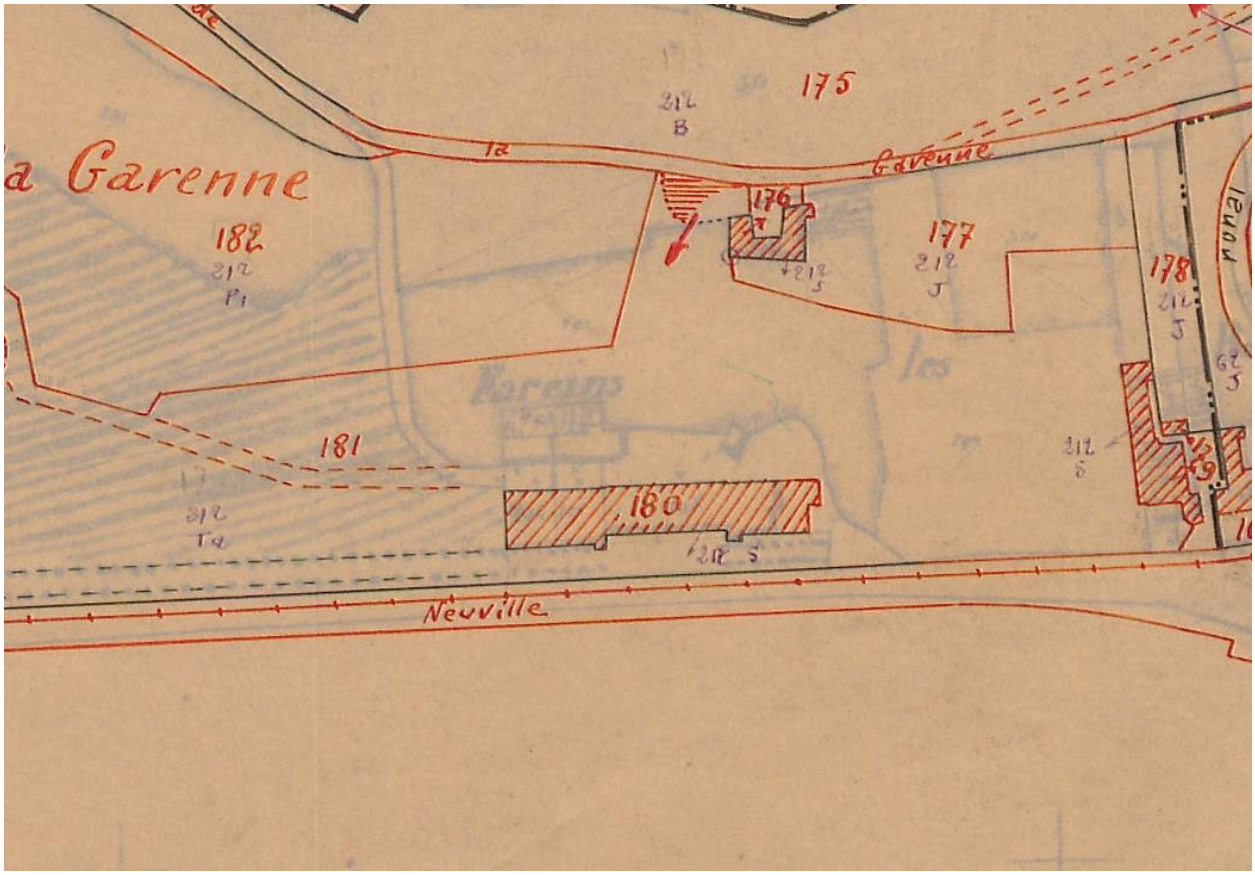

Extrait du plan cadastral de 1933 (AD de l'Ain).

IVR84_20200100536NUCA
© Archives départementales de l'Ain
reproduction soumise à autorisation du titulaire des droits d'exploitation

Vue aérienne rapprochée.

IVR84_20200100786NUCA
Auteur de l'illustration : Magali Delavenne
Date de prise de vue : 2020
© Région Auvergne - Inventaire général du Patrimoine culturel
reproduction soumise à autorisation du titulaire des droits d'exploitation

Vue aérienne.

IVR84_20200100787NUCA
Auteur de l'illustration : Magali Delavenne
Date de prise de vue : 2020
© Région Auvergne - Inventaire général du Patrimoine culturel
reproduction soumise à autorisation du titulaire des droits d'exploitation

Façade : vue rapprochée du fronton.

IVR84_20200100537NUCA
Auteur de l'illustration : Elisabeth Dandel
Date de prise de vue : 2020
© Communauté de communes Dombes Saône Vallée
reproduction soumise à autorisation du titulaire des droits d'exploitation