Rhône-Alpes, Savoie
Aix-les-Bains
Centre historique
place Maurice Mollard , rue Georges Ier

Établissement thermal, dit Quadrant Lecoeur

Références du dossier

Numéro de dossier : IA73001197
Date de l'enquête initiale : 2004
Date(s) de rédaction : 2004
Cadre de l'étude : inventaire topographique Inventaire de la Ville d'Aix-les-Bains
Degré d'étude : monographié

Désignation

Dénomination : établissement thermal
Appellation : Quadrant Lecoeur

Compléments de localisation

Milieu d'implantation : en ville
Références cadastrales : 1879. D 572 p. ; 1981, CD, 31

Historique

Dès 1891, le corps médical demanda l´agrandissement de l´établissement thermal, pour faire face à la concurrence étrangère. Le conseil municipal se posa à nouveau la question de son affermage. Un groupe d´architectes, parmi lesquels Chatelain et Bertin, menés par l´architecte des thermes Samuel Revel, proposa une vaste extension au sud des thermes. Ce projet de grande envergure devait être financé par la Ville au moyen d´un emprunt après affermage de l´établissement par l´Etat à la Ville pour 35 ans. En réponse, l´Etat délégua l´architecte Charles Le Coeur pour étudier cet agrandissement, ce qui amena la démission de Samuel Revel et de son adjoint aixois, Jules Pin. Charles Le Coeur, qui s´était illustré à Vichy, présenta un projet de grande qualité architecturale mais qui s´avéra vite non fonctionnel. La Ville dut contribuer à l´effort financier requis pour la construction de cette aile en arc de cercle, qui se voulait une annexe luxueuse. Les travaux, attribués à l´entreprise Bonna, ne commencèrent qu´en 1897 pour s´achever en 1899. Cette annexe qui comportait cinq douches de massage, deux bouillons, deux salles de bains et six douches locales, fut détruite en 1932 lors de la construction des thermes Pétriaux.

Période(s) principale(s) : 4e quart 19e siècle
Dates : 1898 (daté par source)
Auteur(s) de l'oeuvre : Charles Le Coeur (architecte, attribution par source)

Description

Cette annexe, accolée au mur sud des thermes de Pellegrini, présentait un plan en arc de cercle autour d'une cour fermée, à l'est, par deux petits corps de bâtiment en rez-de-chaussée. La façade sur cour comportait un avant-corps central en demi-cercle. Le bâtiment comptait un rez-de-chaussée et un étage de plan identique, avec rang de cabines côté façade et couloir de distribution côté cour. Un escalier droit, situé à l'extrémité sud-est, donnait accès à l'étage. L'ensemble était construit en pierre de taille de calcaire blanc et couvert en terrasse avec éclairages zénithaux. La façade sur rue, couronnée d'une corniche à modillons, était percée de baies rectangulaires, ornées d´agrafes, au rez-de-chaussée et de baies géminées, à colonnette centrale et chapiteau, à l'étage.

Eléments descriptifs

Matériau(x) du gros-oeuvre, mise en oeuvre et revêtement : calcaire ; moyen appareil
Matériau(x) de couverture : bitume
Plan : plan centré
Étage(s) ou vaisseau(x) : rez-de-chaussée, 1 étage carré
Élévations extérieures : élévation à travées
Type(s) de couverture : terrasse
Escaliers : escalier intérieur : escalier droit, en maçonnerie

Typologies et état de conservation

État de conservation : détruit

Statut, intérêt et protection

Statut de la propriété : propriété de l'Etat

Références documentaires

Documents d'archive

- **AC Aix-les-Bains. 4 N 1. Annexes des thermes, 1879-1897**
  AC Aix-les-Bains. 4 N 1. **Annexes des thermes**, 1879-1897

Documents figurés

- **Plan démonstratif levé par Lampoz le 29 de germinal an IX au sujet du procès du sieur Perrier et de Plan démonstratif levé par Lampoz le 29 de germinal an IX au sujet du procès du sieur Perrier et de la commune d´Aix...** / Lampoz. [Aix-les-Bains], 1801. Ech. inconnue. 1 plan ; 19 x 26 cm. (AC Aix-les-Bains. LD C 14 p 15)

- **Etablissement thermal d´Aix. Plan parcellaire des terrains à occuper et à céder à la ville d´Aix et Etablissement thermal d´Aix. Plan parcellaire des terrains à occuper et à céder à la ville d´Aix et le parc thermal** / A. Bertin (architecte). Ech. 1 : 2000. Chambéry : [s.n.], 1er Septembre 1891. 1 plan : couleur ; 25 x 32 cm. (AC Aix-les-Bains. 4 N 1)

- **Aix-les-Bains- Savoie. Etablissement thermal, propriété de l´Etat. Plan du soubassement / [S.n.]. Aix-les-Bains- Savoie. Etablissement thermal, propriété de l´Etat. Plan du soubassement** / [S.n.]. Ech. 1 : 200. [S.l.], [ca 1925]. 1 tirage de plan ; 37,5 x 48 cm. (AC d´Aix-les-Bains. 4 N 2)

- **Aix-les-Bains - Savoie. Etablissement thermal, propriété de l´Etat. Plan de l´étage / [S.n.]. Ech. Aix-les-Bains - Savoie. Etablissement thermal, propriété de l´Etat. Plan de l´étage** / [S.n.]. Ech. 1 : 200. [S.l.], [ca 1925]. 1 tirage de plan ; 57 x 65 cm. (AC d´Aix-les-Bains. 4 N 2)

- **8178. Aix-les-Bains. Etablissement thermal et porteurs. [S.l.] : [S.n], [début xx°]. 1 carte 8178. Aix-les-Bains. Etablissement thermal et porteurs**. [S.l.] : [S.n], [début xx°]. 1 carte postale. 9 x 13 cm (AC Aix-les-Bains. Cp 33_10)

- **Aix-les-Bains. Ensemble de l´Etablissement thermal.125. Paris : Lévy fils et Cie, [après 1900]. 1 Aix-les-Bains. Ensemble de l´Etablissement thermal.125**. Paris : Lévy fils et Cie, [après 1900]. 1 carte postale : n. et b. ; 9 x 14 cm. (AC Aix-les-Bains : Cp 33_14)

- **[Etablissement thermal : destruction du quadrant Lecoeur] / G. Barrois (photographe).**
  [Etablissement thermal : destruction du quadrant Lecoeur] / G. Barrois (photographe). Aix-les-Bains, 5 Novembre 1932. 1 photogr. : n. et b. ; 13 x 18 cm. (AC d´Aix-les-Bains)

- **GRANGE-CHAVANIS, Jean-François. Les Thermes Nationaux d'Aix-les-Bains. Volume 1 Rappel historique. 2010.**
  GRANGE-CHAVANIS, Jean-François. **Les Thermes Nationaux d'Aix-les-Bains. Schéma directeur. Volume 1 Rappel historique**. Novembre 2010. Conservation régionale des Monuments historiques Rhône-Alpes.
  CRMH Rhône-Alpes

Illustrations

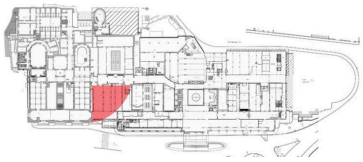

Localisation du Quadrant Lecoeur dans l'édifice actuel
Dess. Jean-François (ACMH) Grange-Chavanis
IVR84_20187301505NUDA

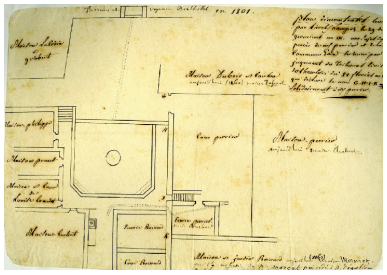

Plan des acquisitions nécessaires
Repro. François Fouger
IVR82_20067300178NUCB

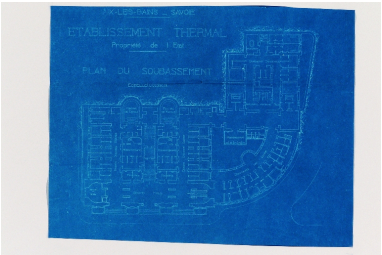

Plan du rez-de-chaussée
Repro. François Fouger
IVR82_20047300422NUCB

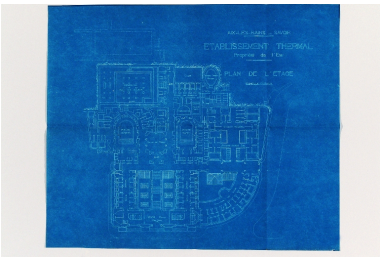

Plan de l'étage
Repro. François Fouger
IVR82_20047300421NUCB

Vue générale
Repro. François Fouger
IVR82_20047300435NUCB

Elévation sur la place
Repro. François Fouger
IVR82_20067300177NUCB

La destruction
Repro. François Fouger
IVR82_20047300451NUCB

Dossiers liés

Est partie constituante de : Ancien établissement thermal, dit Anciens Thermes nationaux (IA73001191) Rhône-Alpes, Savoie, Aix-les-Bains, Centre historique, place Maurice Mollard , rue Georges Ier
Dossiers de synthèse :
Généralités (IA73001081) Aix-les-Bains
Oeuvre(s) contenue(s) :

Auteur(s) du dossier : Marie-Reine Jazé-Charvolin, Joël Lagrange, Clémentine Combre
Copyright(s) : © Région Rhône-Alpes, Inventaire général du patrimoine culturel ; © Ville d'Aix-les-Bains

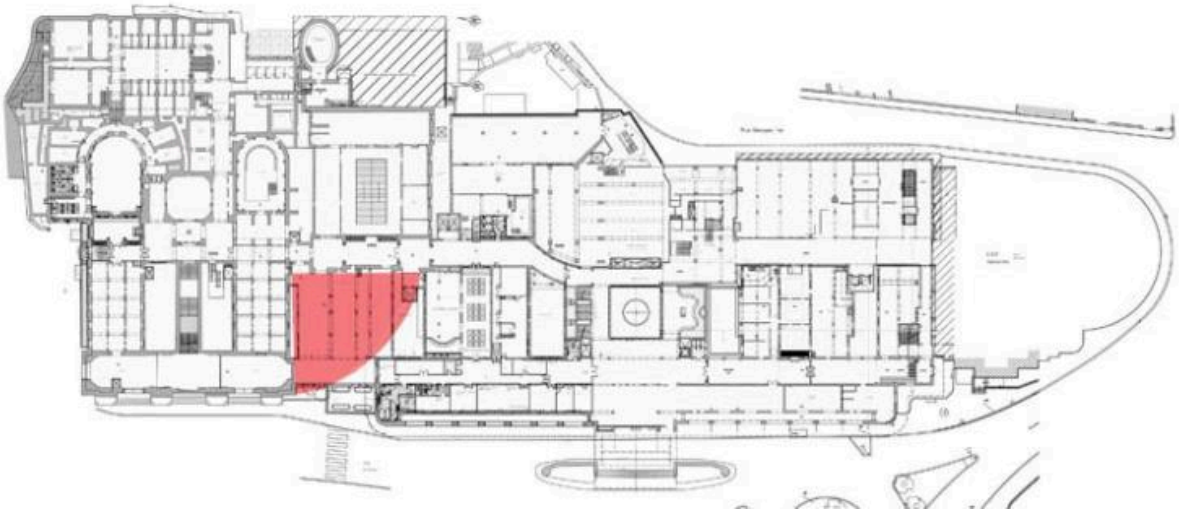

Localisation du Quadrant Lecoeur dans l'édifice actuel

Référence du document reproduit :

- **GRANGE-CHAVANIS, Jean-François. Les Thermes Nationaux d'Aix-les-Bains. Volume 1 Rappel historique. 2010.**
  GRANGE-CHAVANIS, Jean-François. **Les Thermes Nationaux d'Aix-les-Bains. Schéma directeur. Volume 1 Rappel historique**. Novembre 2010. Conservation régionale des Monuments historiques Rhône-Alpes.
  CRMH Rhône-Alpes

IVR84_20187301505NUDA
Auteur de l'illustration : Jean-François (ACMH) Grange-Chavanis
Date de prise de vue : 2017
© Conservation régionale des Monuments Historiques de Rhône-Alpes
reproduction soumise à autorisation du titulaire des droits d'exploitation

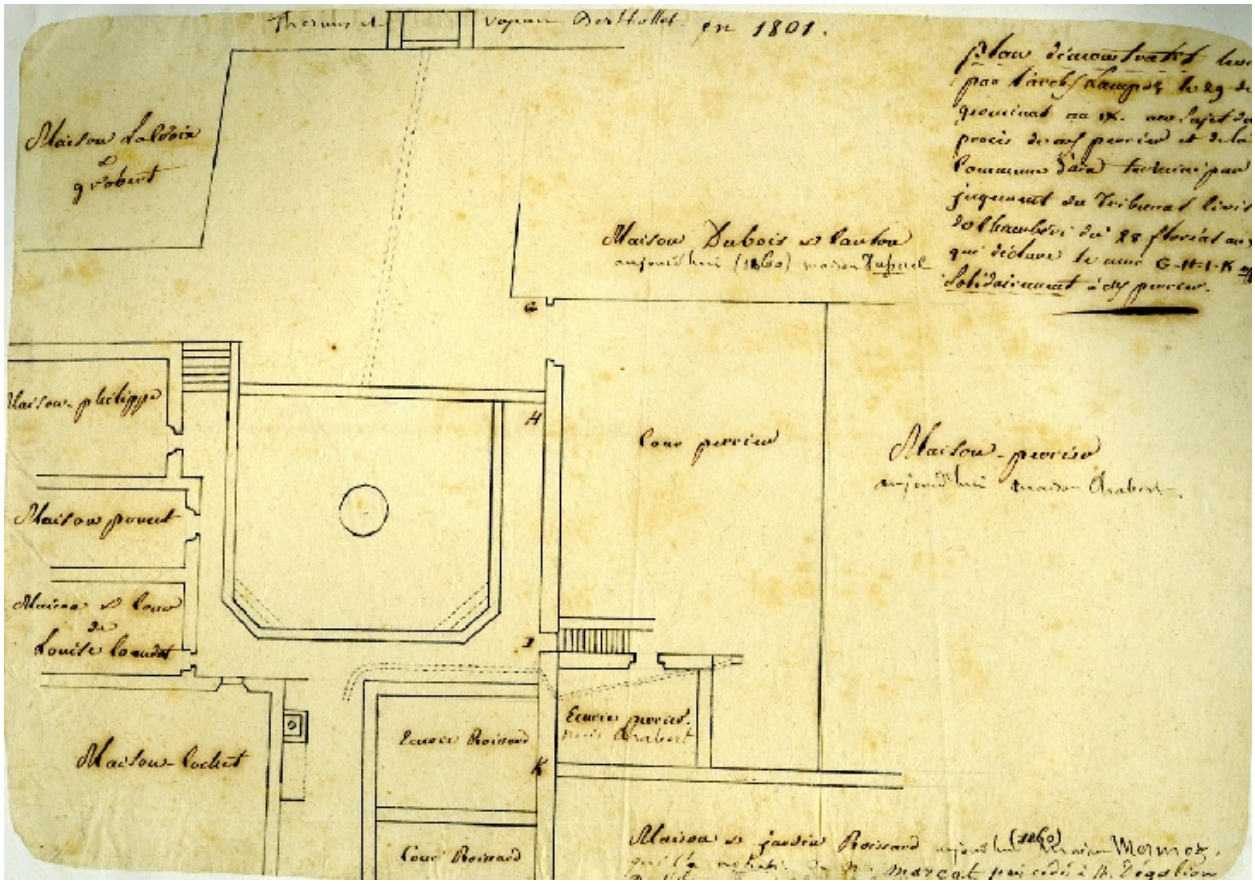

Plan des acquisitions nécessaires

Référence du document reproduit :

- **Plan démonstratif levé par Lampoz le 29 de germinal an IX au sujet du procès du sieur Perrier et de Plan démonstratif levé par Lampoz le 29 de germinal an IX au sujet du procès du sieur Perrier et de la commune d´Aix...** / Lampoz. [Aix-les-Bains], 1801. Ech. inconnue. 1 plan ; 19 x 26 cm. (AC Aix-les-Bains. LD C 14 p 15)

- **Plan démonstratif levé par Lampoz le 29 de germinal an IX au sujet du procès du sieur Perrier et de Plan démonstratif levé par Lampoz le 29 de germinal an IX au sujet du procès du sieur Perrier et de la commune d´Aix...** / Lampoz. [Aix-les-Bains], 1801. Ech. inconnue. 1 plan ; 19 x 26 cm. (AC Aix-les-Bains. LD C 14 p 15)

IVR82_20067300178NUCB
Auteur de l'illustration (reproduction) : François Fouger
© Archives municipales d'Aix-les-Bains
reproduction soumise à autorisation du titulaire des droits d'exploitation

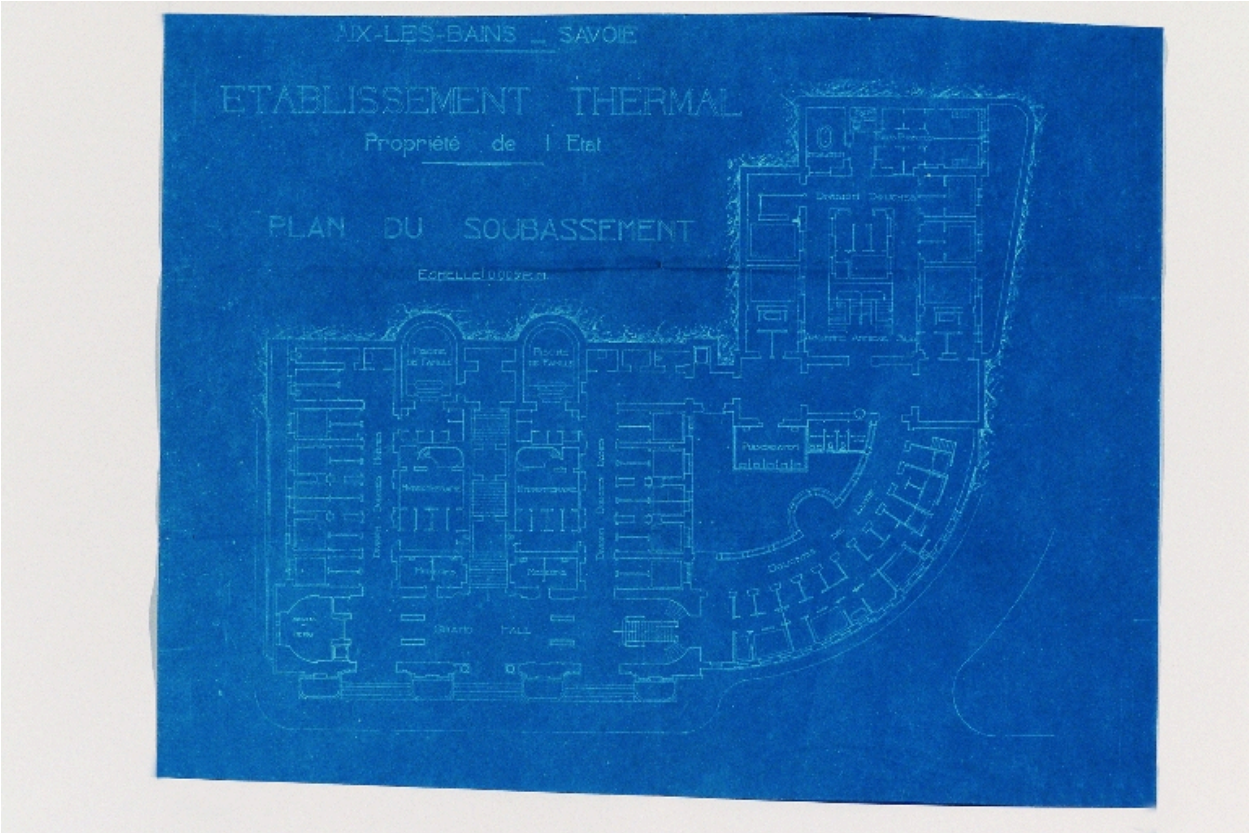

Plan du rez-de-chaussée

Référence du document reproduit :

- **Aix-les-Bains- Savoie. Etablissement thermal, propriété de l´Etat. Plan du soubassement / [S.n.].** **Aix-les-Bains- Savoie. Etablissement thermal, propriété de l´Etat. Plan du soubassement** / [S.n.]. Ech. 1 : 200. [S.l.], [ca 1925]. 1 tirage de plan ; 37,5 x 48 cm. (AC d´Aix-les-Bains. 4 N 2)

- **Aix-les-Bains- Savoie. Etablissement thermal, propriété de l´Etat. Plan du soubassement / [S.n.].** **Aix-les-Bains- Savoie. Etablissement thermal, propriété de l´Etat. Plan du soubassement** / [S.n.]. Ech. 1 : 200. [S.l.], [ca 1925]. 1 tirage de plan ; 37,5 x 48 cm. (AC d´Aix-les-Bains. 4 N 2)

IVR82_20047300422NUCB
Auteur de l'illustration (reproduction) : François Fouger
© Archives municipales d'Aix-les-Bains
reproduction soumise à autorisation du titulaire des droits d'exploitation

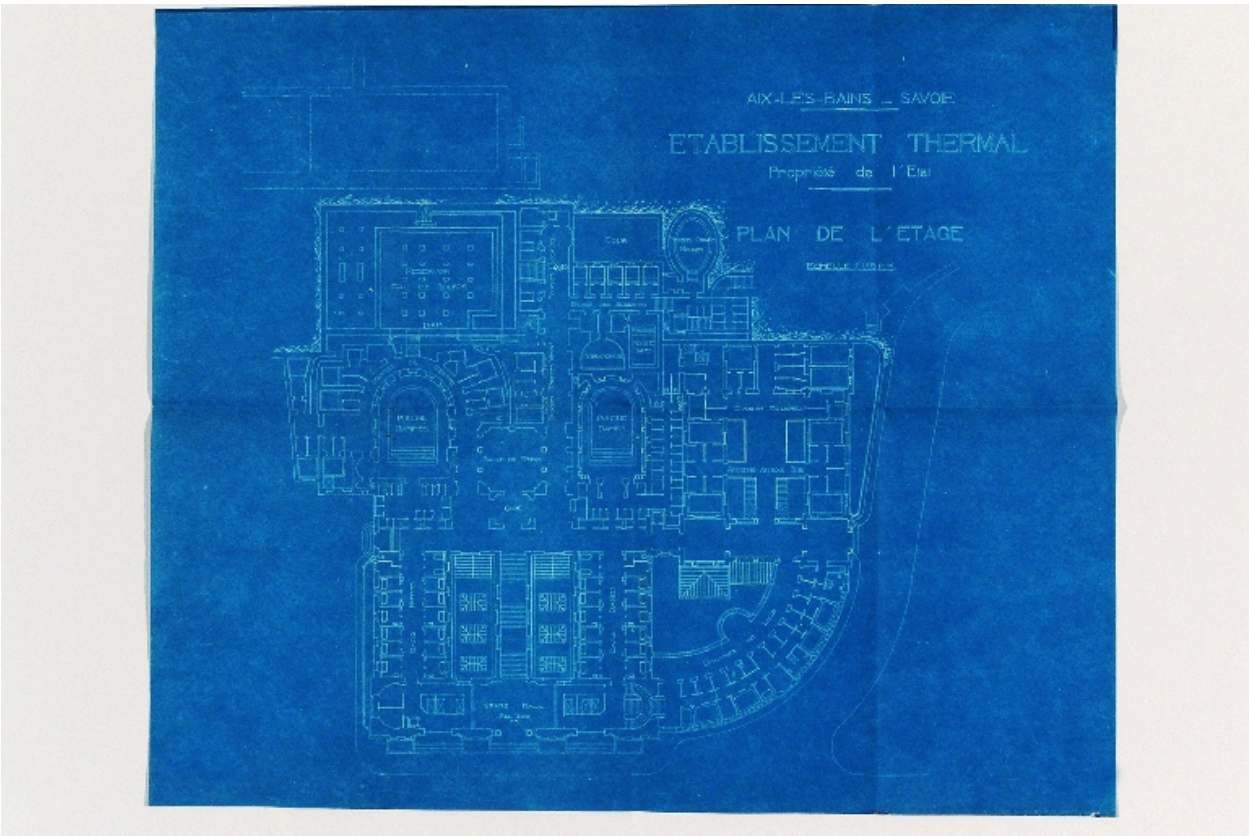

Plan de l'étage

Référence du document reproduit :

- **Aix-les-Bains - Savoie. Etablissement thermal, propriété de l´Etat. Plan de l´étage / [S.n.]. Ech.**
  Aix-les-Bains - Savoie. Etablissement thermal, propriété de l´Etat. Plan de l´étage / [S.n.]. Ech. 1 : 200. [S.l.], [ca 1925]. 1 tirage de plan ; 57 x 65 cm. (AC d´Aix-les-Bains. 4 N 2)

- **Aix-les-Bains - Savoie. Etablissement thermal, propriété de l´Etat. Plan de l´étage / [S.n.]. Ech.**
  Aix-les-Bains - Savoie. Etablissement thermal, propriété de l´Etat. Plan de l´étage / [S.n.]. Ech. 1 : 200. [S.l.], [ca 1925]. 1 tirage de plan ; 57 x 65 cm. (AC d´Aix-les-Bains. 4 N 2)

IVR82_20047300421NUCB
Auteur de l'illustration (reproduction) : François Fouger
© Archives municipales d'Aix-les-Bains
reproduction soumise à autorisation du titulaire des droits d'exploitation

Vue générale

Référence du document reproduit :

- **Aix-les-Bains. Ensemble de l´Etablissement thermal.125. Paris : Lévy fils et Cie, [après 1900]. 1 Aix-les-Bains. Ensemble de l´Etablissement thermal.125**. Paris : Lévy fils et Cie, [après 1900]. 1 carte postale : n. et b. ; 9 x 14 cm. (AC Aix-les-Bains : Cp 33_14)

- **Aix-les-Bains. Ensemble de l´Etablissement thermal.125. Paris : Lévy fils et Cie, [après 1900]. 1 Aix-les-Bains. Ensemble de l´Etablissement thermal.125**. Paris : Lévy fils et Cie, [après 1900]. 1 carte postale : n. et b. ; 9 x 14 cm. (AC Aix-les-Bains : Cp 33_14)

IVR82_20047300435NUCB
Auteur de l'illustration (reproduction) : François Fouger
© Archives municipales d'Aix-les-Bains
reproduction soumise à autorisation du titulaire des droits d'exploitation

Elévation sur la place

Référence du document reproduit :

- **8178. Aix-les-Bains. Etablissement thermal et porteurs. [S.l.] : [S.n], [début xx°]. 1 carte**
  8178. Aix-les-Bains. Etablissement thermal et porteurs. [S.l.] : [S.n], [début xx°]. 1 carte postale. 9 x 13 cm (AC Aix-les-Bains. Cp 33_10)

- **8178. Aix-les-Bains. Etablissement thermal et porteurs. [S.l.] : [S.n], [début xx°]. 1 carte**
  8178. Aix-les-Bains. Etablissement thermal et porteurs. [S.l.] : [S.n], [début xx°]. 1 carte postale. 9 x 13 cm (AC Aix-les-Bains. Cp 33_10)

IVR82_20067300177NUCB
Auteur de l'illustration (reproduction) : François Fouger
© Archives municipales d'Aix-les-Bains
reproduction soumise à autorisation du titulaire des droits d'exploitation

La destruction

Référence du document reproduit :

- **[Etablissement thermal : destruction du quadrant Lecoeur] / G. Barrois (photographe).**
  [Etablissement thermal : destruction du quadrant Lecoeur] / G. Barrois (photographe). Aix-les-Bains, 5 Novembre 1932. 1 photogr. : n. et b. ; 13 x 18 cm. (AC d´Aix-les-Bains)

- **[Etablissement thermal : destruction du quadrant Lecoeur] / G. Barrois (photographe).**
  [Etablissement thermal : destruction du quadrant Lecoeur] / G. Barrois (photographe). Aix-les-Bains, 5 Novembre 1932. 1 photogr. : n. et b. ; 13 x 18 cm. (AC d´Aix-les-Bains)

IVR82_20047300451NUCB
Auteur de l'illustration (reproduction) : François Fouger
© Archives municipales d'Aix-les-Bains
reproduction soumise à autorisation du titulaire des droits d'exploitation