Rhône-Alpes, Savoie
Aix-les-Bains
Quartier de la gare
27 boulevard de Russie

Station de télécommunications, centre d'amplification téléphonique intermédiaire, puis édifice commercial

Références du dossier

Numéro de dossier : IA73002106
Date de l'enquête initiale : 2012
Date(s) de rédaction : 2006
Cadre de l'étude : inventaire topographique Inventaire de la Ville d'Aix-les-Bains
Degré d'étude : monographié

Désignation

Dénomination : station de télécommunications, édifice commercial
Appellation : Centre d'amplification téléphonique intermédiaire

Compléments de localisation

Milieu d'implantation : en ville
Références cadastrales : 1879. E 34 p. ; 2006, CE, 172

Historique

Sur un terrain non bâti jusque là, l'administration des P.T.T. fait construire, en 1951, un centre d'amplification téléphonique intermédiaire d'après les plans de l'architecte du Gouvernement, Armand Picard. Le chantier, conduit par le service des Lignes souterraines à grande distance, est confié à l'entreprise iséroise Cerutti. Cette installation technique destinée à pallier l´affaiblissement du signal électrique sur les câbles téléphoniques de longues distances est composée d'un transformateur placé dans un petit avant-corps le long du boulevard de Russie et d'appareils de transmission dans le bâtiment principal. Sans doute désaffecté au cours des années 1980, le bâtiment abrite aujourd'hui une école de langue.

Période(s) principale(s) : 3e quart 20e siècle
Dates : 1951 (daté par source)
Auteur(s) de l'oeuvre : Cerutti Entreprise (entrepreneur, attribution par source), Armand Picard (architecte, attribution par source)

Description

Placé en retrait de la rue et précédé d´un muret de clôture surmonté d´une grille, cet édifice se compose d´un corps de bâtiment de plan rectangulaire comprenant un sous-sol et un rez-de-chaussée, et d´un avant-corps en saillie sur l´élévation ouest. Cinq baies protégées par des grilles ajourent la façade sud. Une corniche en bois souligne la toiture en ardoise et couronne les élévations édifiées en "moellon surs de la région, équarris, placés en assises horizontales".

Eléments descriptifs

Matériau(x) du gros-oeuvre, mise en oeuvre et revêtement : moellon sans chaîne en pierre de taille ; petit appareil
Matériau(x) de couverture : ardoise
Étage(s) ou vaisseau(x) : sous-sol, rez-de-chaussée
Type(s) de couverture : toit à longs pans ; croupe

Statut, intérêt et protection

Statut de la propriété : propriété privée

Références documentaires

Documents d'archive

- **AC Aix-les-Bains. 184 W 11, n° 153. Autorisation de bâtir accordée au Service des P.T.T. pour la**
  AC Aix-les-Bains. 184 W 11, n° 153. **Autorisation de bâtir accordée au Service des P.T.T. pour la construction d'un centre d'amplification téléphonique intermédiaire à Aix-les-Bains, Bd de Russie**, 9 mars 1951

- **AC Aix-les-Bains. 184 W 19, n° 445. Autorisation de voirie accordée à M. le Directeur du service**
  AC Aix-les-Bains. 184 W 19, n° 445. **Autorisation de voirie accordée à M. le Directeur du service des lignes à longue distance pour établir une entrée charretière dans le trottoir du Bd de Russie en face du centre d'amplification édifié récemment**, 17 novembre 1952

Documents figurés

- **Centre d'amplification de Aix-les-Bains. Projet. Plan de situation. Fondations. Rez-de-chaussée. Centre d'amplification de Aix-les-Bains. Projet. Plan de situation. Fondations. Rez-de-chaussée. Façades, coupes** / Armand Picard, architecte. Paris, 25 janvier 1951. Ech. 1 : 500 et 1 : 100. 1 tirage de plan ; 31,5 x 156 cm. (AC Aix-les-Bains : 184 W 11, n° 153)

Annexe 1

ANNEXE 1
Liste des propriétaires
1879 : Basset François (hautins)
1908 : Méchoux François, loueur de voitures (hautins)
1930 : Cochet Françis, entrepreneur (jardin)
1951 : Etat par l'administration des PTT
1954 : Etat par l'administration des Domaines
1955 : Etat (domaine privé) par le service des PTT (Lignes souterraines à grande distance)
2004 : SCI Doriane et Fabiola

Illustrations



Plan de situation
Repro. François Fouger
IVR82_20127300754NUCB

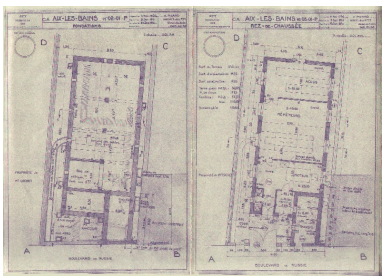

Plans des fondations
et du rez-de-chaussée
Repro. François Fouger
IVR82_20127300755NUCB

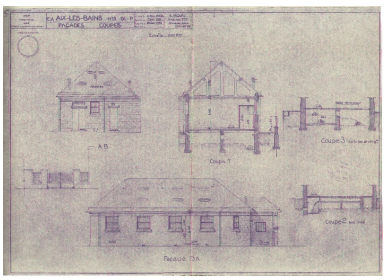

Façades et coupes
Repro. François Fouger
IVR82_20127300756NUCB

Vue générale
Phot. François Fouger
IVR82_20127301074NUCA

Dossiers liés

Dossiers de synthèse :
Généralités (IA73001081) Aix-les-Bains
Oeuvre(s) contenue(s) :
Oeuvre(s) en rapport :
Boulevard de Russie (IA73001297) Rhône-Alpes, Savoie, Aix-les-Bains, Quartier de la gare
Secteur urbain de la Gare (IA73001159) Aix-les-Bains, Quartier de la gare

Auteur(s) du dossier : Philippe Gras, Elsa Belle
Copyright(s) : © Région Rhône-Alpes, Inventaire général du patrimoine culturel ; © Ville d'Aix-les-Bains

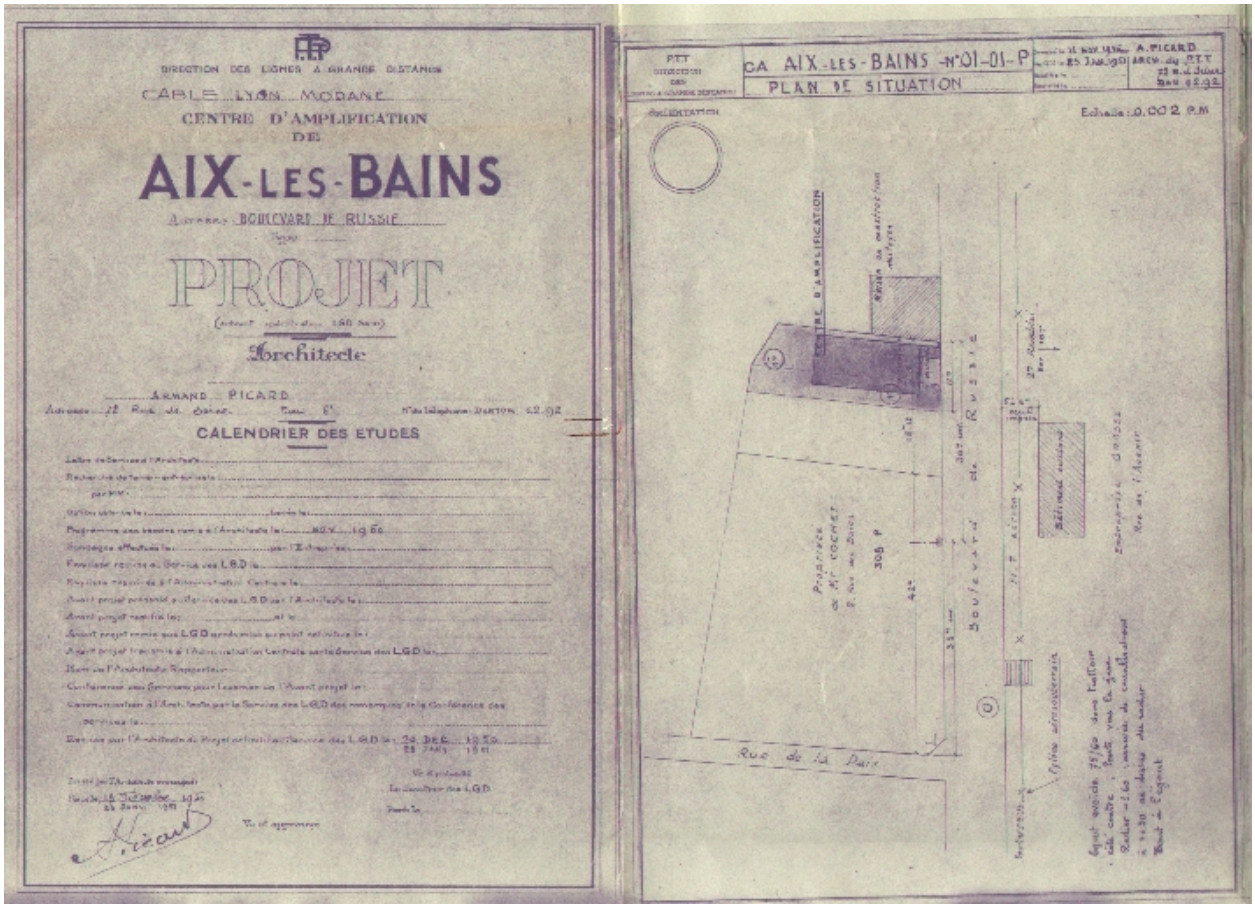

Plan de situation

Référence du document reproduit :

- **Centre d'amplification de Aix-les-Bains. Projet. Plan de situation. Fondations. Rez-de-chaussée. Centre d'amplification de Aix-les-Bains. Projet. Plan de situation. Fondations. Rez-de-chaussée. Façades, coupes** / Armand Picard, architecte. Paris, 25 janvier 1951. Ech. 1 : 500 et 1 : 100. 1 tirage de plan ; 31,5 x 156 cm. (AC Aix-les-Bains : 184 W 11, n° 153)

IVR82_20127300754NUCB
Auteur de l'illustration (reproduction) : François Fouger
© Archives municipales d'Aix-les-Bains
reproduction soumise à autorisation du titulaire des droits d'exploitation

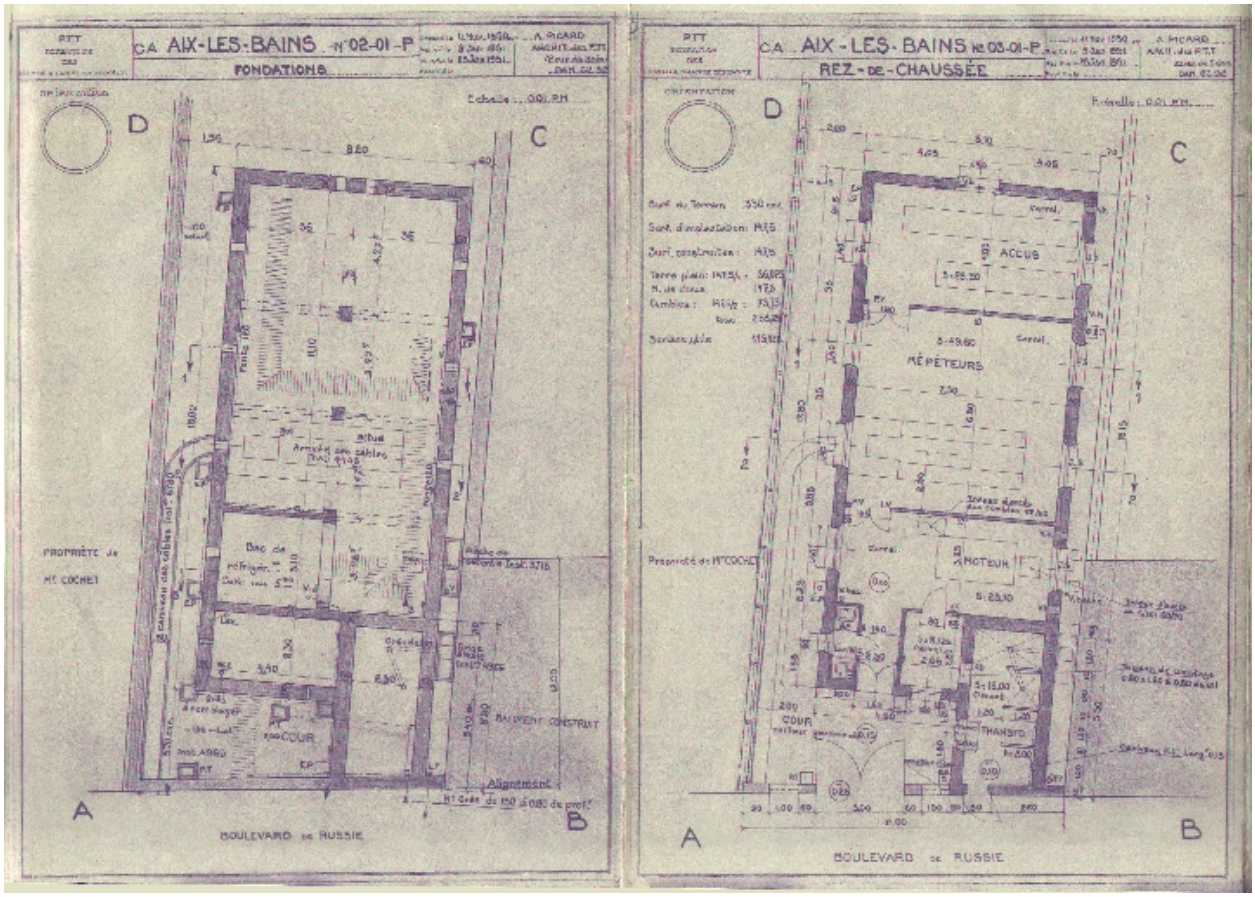

Plans des fondations et du rez-de-chaussée

Référence du document reproduit :

- **Centre d'amplification de Aix-les-Bains. Projet. Plan de situation. Fondations. Rez-de-chaussée. Centre d'amplification de Aix-les-Bains. Projet. Plan de situation. Fondations. Rez-de-chaussée. Façades, coupes** / Armand Picard, architecte. Paris, 25 janvier 1951. Ech. 1 : 500 et 1 : 100. 1 tirage de plan ; 31,5 x 156 cm. (AC Aix-les-Bains : 184 W 11, n° 153)

IVR82_20127300755NUCB
Auteur de l'illustration (reproduction) : François Fouger
© Archives municipales d'Aix-les-Bains
reproduction soumise à autorisation du titulaire des droits d'exploitation

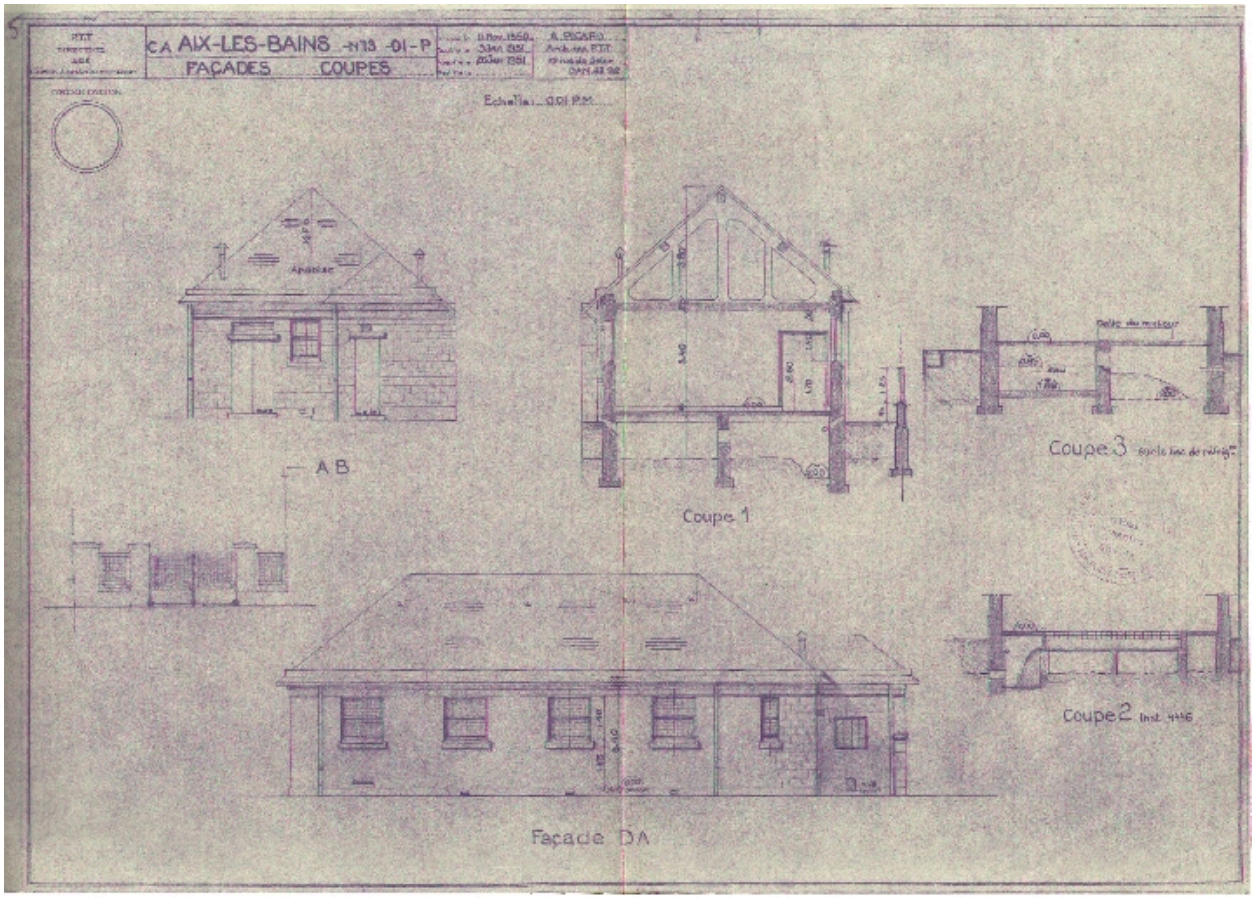

Façades et coupes

Référence du document reproduit :

- **Centre d'amplification de Aix-les-Bains. Projet. Plan de situation. Fondations. Rez-de-chaussée. Centre d'amplification de Aix-les-Bains. Projet. Plan de situation. Fondations. Rez-de-chaussée. Façades, coupes** / Armand Picard, architecte. Paris, 25 janvier 1951. Ech. 1 : 500 et 1 : 100. 1 tirage de plan ; 31,5 x 156 cm. (AC Aix-les-Bains : 184 W 11, n° 153)

IVR82_20127300756NUCB
Auteur de l'illustration (reproduction) : François Fouger
© Archives municipales d'Aix-les-Bains
reproduction soumise à autorisation du titulaire des droits d'exploitation

Vue générale

IVR82_20127301074NUCA
Auteur de l'illustration : François Fouger
© Région Rhône-Alpes, Inventaire général du patrimoine culturel ; © Ville d'Aix-les-Bains
reproduction soumise à autorisation du titulaire des droits d'exploitation