Rhône-Alpes, Savoie
La Table
Sur la Motte

Foulon et martinet Tressat puis moulin à farine Planche actuellement vestiges

Références du dossier

Numéro de dossier : IA73003613
Date de l'enquête initiale : 2014
Date(s) de rédaction : 2015
Cadre de l'étude : enquête thématique départementale Patrimoine hydraulique des Pays de Savoie
Degré d'étude : recensé

Désignation

Dénomination : moulin à foulon, martinet, moulin à farine

Compléments de localisation

Milieu d'implantation : isolé
Réseau hydrographique : Rivière du Gelon ; bassin-versant Isère inférieure-Val Gelon
Références cadastrales : 2014, E, 230

Historique

Un foulon et un martinet appartenant à Hubert Tressat et ses frères (feu Claude) apparaissent sur la mappe sarde de 1730 (parcelle 497). Le site est visible sur le premier cadastre français de 1892 (section E, feuille 1, parcelle 57) mais à cette date il s'agit d'un moulin appartenant à François Planche. Le moulin apparaît sur le recensement des moulins de 1917 au nom de Louis Planche mais le document nous précise que le meunier a été mobilisé et que le moulin est en mauvais état (FR.AD073, 284 R 1). Le moulin n'est plus mentionné sur le recensement de 1923. Le moulin Planche n'est plus représenté sur le cadastre rénové de 1939. Actuellement des vestiges du bâtiment sont toujours visibles.

Période(s) principale(s) : 2e quart 18e siècle (), 4e quart 19e siècle ()
Dates : 1730 (daté par source), 1892 (daté par source)

Description

Le site est implanté en rive gauche du Gelon, au niveau de la confluence du Gelon et du nant de la Serraz, en aval du moulin Ginet (IA73003612). Actuellement, le moulin Planche est à l'état de vestiges. Les contours des bâtiments sont encore clairement lisibles et plusieurs murs de pierre sont toujours en place. La présence d'une meule rappelle l'ancienne fonction du bâtiment.

Eléments descriptifs

Matériau(x) du gros-oeuvre, mise en oeuvre et revêtement : pierre
Couvrements :
Type(s) de couverture :
Énergies : énergie hydraulique : produite sur place

Typologies et état de conservation

État de conservation : vestiges

Statut, intérêt et protection

Le site est implanté le long d'un chemin dans une zone boisée. Il se trouve en limite de commune avec le Verneil.

Protections :
Statut de la propriété : propriété privée

Références documentaires

Documents d'archive

- **FR.AD073, C4453, 1730.**
  FR.AD073, C4453, Cadastre de 1728, Table (la) et le Verneil, 299, Vue 6, 1730.
  AD Savoie : C4453

- **FR.AD073, 3P 7288, 1892.**
  FR.AD073, 3P 7288, Premier cadastre français, Table (la), Section E, feuille 1, 1892.
  AD Savoie : 3P 7288

- **FR.AD073, 81S73, 1894-1914.**
  FR.AD073 sous-série 81S73, Service hydraulique. Table (la), Affaires diverses, 1894-1914.
  AD Savoie : 81S73

- **FR.AD073, 3P 7289, 1939.**
  FR.AD073, 3P 7289, Cadastre rénové, Table (la), Section E, feuille 1, 1939.
  AD Savoie : 3P 7289

- **FR.AD073, 284 R 1, Table (la), 1917.**
  FR.AD073, 284 R 1, Moulins : recensements, Table (la) 1917.
  AD Savoie : 284 R 1

- **FR.AD073, J1706, Table (La), 1999.**
  FR.AD073 sous-série J1706, Inventaire des moulins de Savoie. Association des amis des moulins savoyards. Nicole Gotteland, Louis Crabières, commune Table (La), 1999.
  AD Savoie : J1706

Illustrations

Cadastre de 1728, Table (la) et le Verneil, 1730 299, Vue 6 (FR.AD073, C4453). Autr. Clara Bérelle IVR82_20157301775NUCA

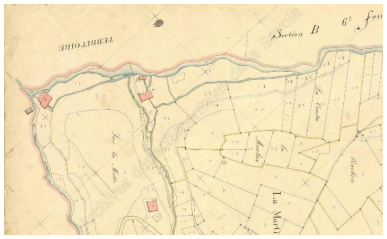

Premier cadastre français, Table (la), 1892, Section E, feuille 1 (FR.AD073, 3P 7288). Autr. Clara Bérelle IVR82_20157301776NUCA

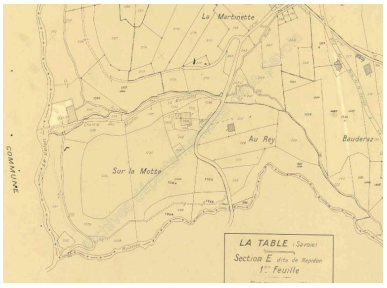

Cadastre rénové, Table (la), 1939, Section E, feuille 1 (FR.AD073, 3P 7289). Autr. Clara Bérelle IVR82_20157301777NUCA

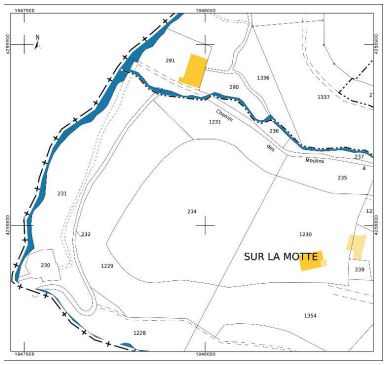

Cadastre actuel, 2014.
IVR82_20157301778NUCA

Vestiges de l'ancien moulin.
Phot. Clara Bérelle
IVR82_20157301785NUCA

Dossiers liés

Dossiers de synthèse :
Patrimoine hydraulique de la Savoie : présentation de l'étude départementale (IA00141274) Rhône-Alpes, Savoie, Savoie
Oeuvre(s) contenue(s) :
Oeuvre(s) en rapport :
Paysage du bassin-versant de l'Isère inférieure et du Val Gelon (IA73003401) Aiton, Albertville, Allondaz, Arbin, Arvillard, Betton-Bettonet, Bonvillard, Bourget-en-Huile, Bourgneuf, Chamousset, Chamoux-sur-Gelon, Champ-Laurent, Châteauneuf, Chignin, Cléry, Coise-Saint-Jean-Pied-Gauthier, Cruet, Détrier, Étable, Francin, Fréterive, Frontenex, Gilly-sur-Isère, Grésy-sur-Isère, Grignon, Hauteville, La Chapelle-Blanche, La Chavanne, La Croix-de-la-Rochette, La Rochette, La Table, La Trinité, Laissaud, Le Pontet, Le Verneil, Les Marches, Les Mollettes, Mercury, Montailleur, Montendry, Monthion, Montmélian, Myans, Notre-Dame-des-Millières, Pallud, Planaise, Plancherine, Presle, Rotherens, Sainte-Hélène-du-Lac, Sainte-Hélène-sur-Isère, Saint-Jean-de-la-Porte, Saint-Jeoire-Prieuré, Saint-Pierre-d'Albigny, Saint-Pierre-de-Soucy, Saint-Vital, Tournon, Verrens-Arvey, Villard-d'Héry, Villard-Léger, Villard-Sallet, Villaroux.

Auteur(s) du dossier : Clara Bérelle
Copyright(s) : © Région Rhône-Alpes, Inventaire général du patrimoine culturel ; © Assemblée des Pays de Savoie

Cadastre de 1728, Table (la) et le Verneil, 1730 299, Vue 6 (FR.AD073, C4453).

IVR82_20157301775NUCA
Auteur du document reproduit : Clara Bérelle
© Région Rhône-Alpes, Inventaire général du patrimoine culturel ; © Assemblée des Pays de Savoie ; © Archives départementales de la Savoie
reproduction soumise à autorisation du titulaire des droits d'exploitation

Premier cadastre français, Table (la), 1892, Section E, feuille 1 (FR.AD073, 3P 7288).

IVR82_20157301776NUCA
Auteur du document reproduit : Clara Bérelle
© Région Rhône-Alpes, Inventaire général du patrimoine culturel ; © Assemblée des Pays de Savoie ; © Archives départementales de la Savoie
reproduction soumise à autorisation du titulaire des droits d'exploitation

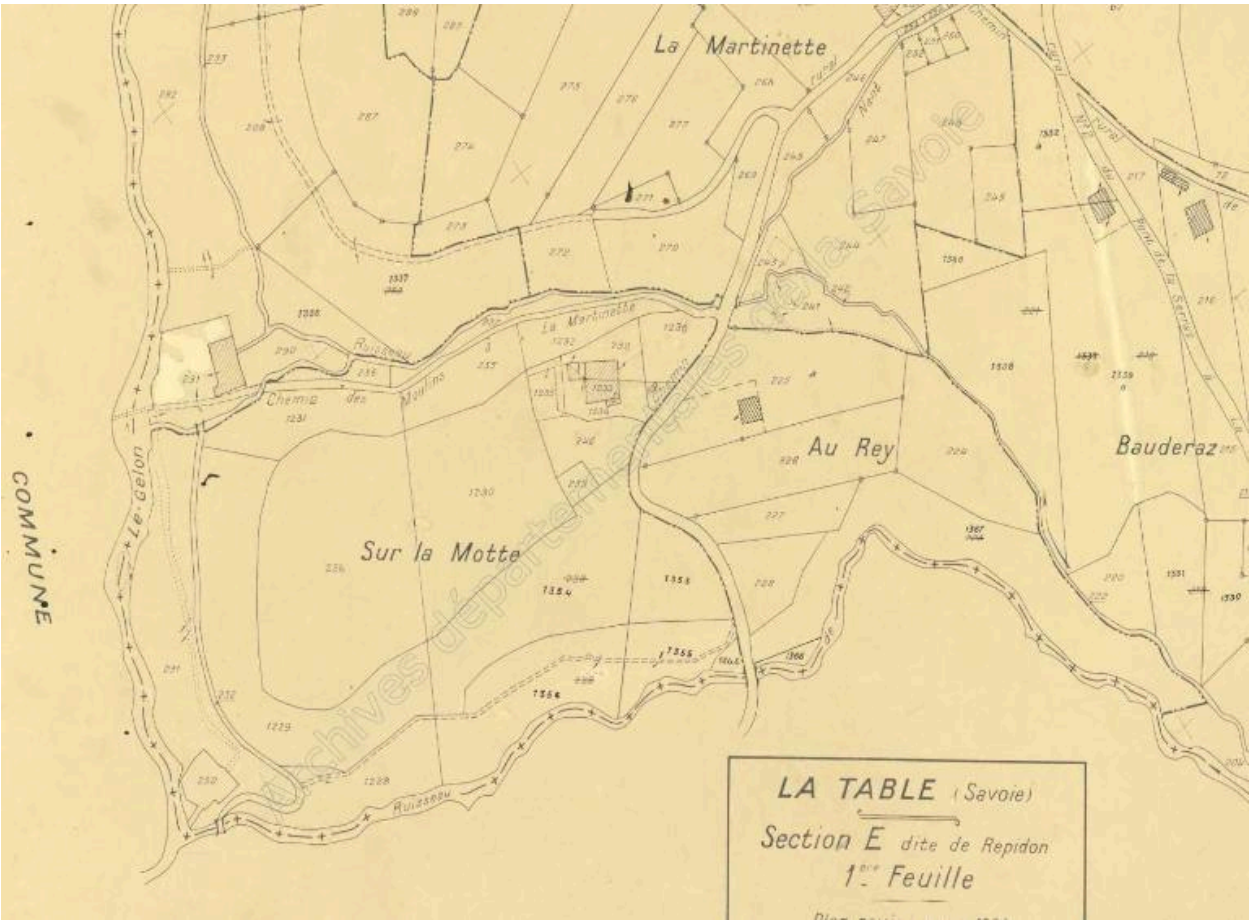

Cadastre rénové, Table (la), 1939, Section E, feuille 1 (FR.AD073, 3P 7289).

IVR82_20157301777NUCA
Auteur du document reproduit : Clara Bérelle
© Région Rhône-Alpes, Inventaire général du patrimoine culturel ; © Assemblée des Pays de Savoie ; © Archives départementales de la Savoie
reproduction soumise à autorisation du titulaire des droits d'exploitation

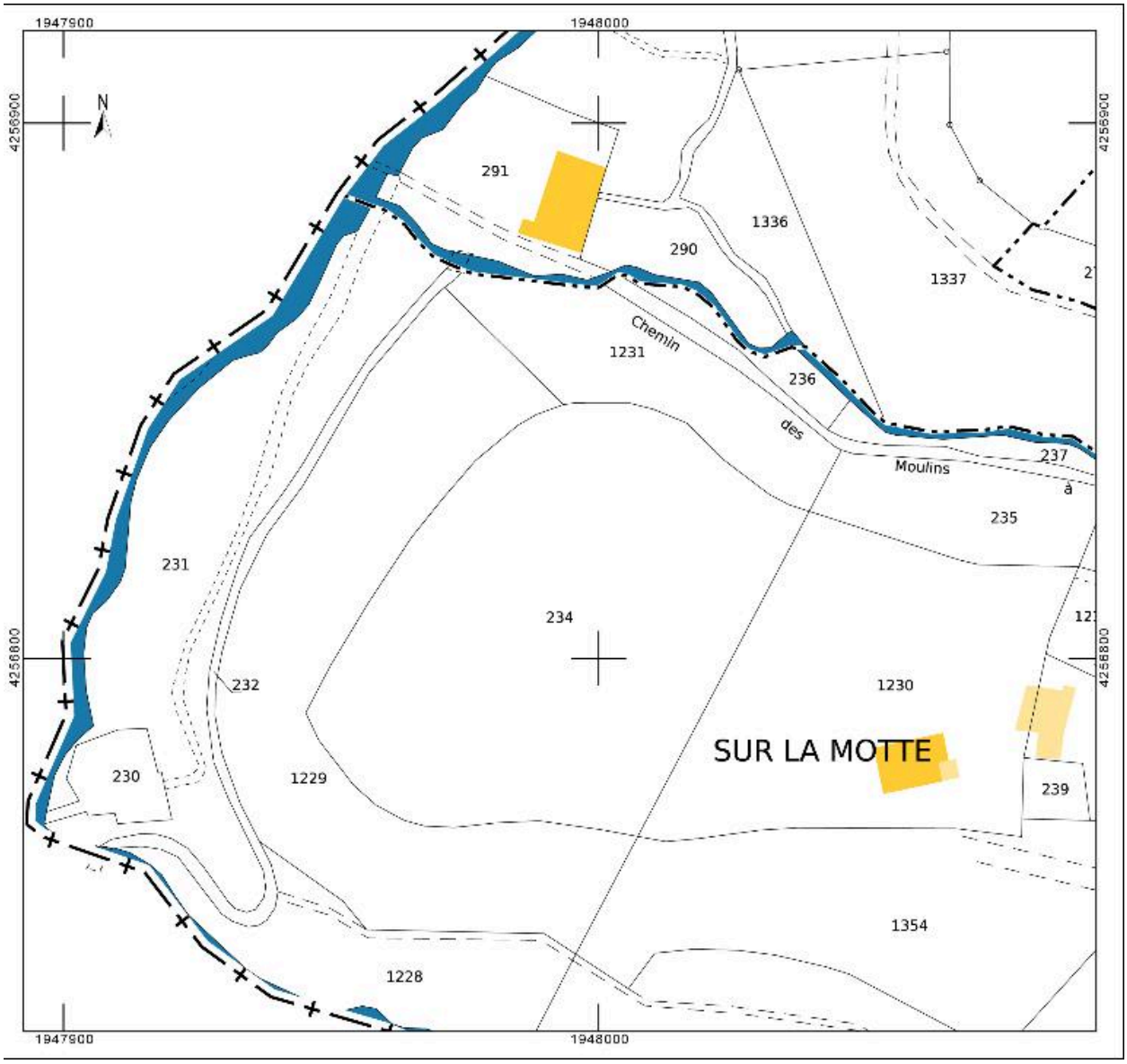

Cadastre actuel, 2014.

IVR82_20157301778NUCA
© Ministère des finances, CIDF, Service du cadastre
reproduction soumise à autorisation du titulaire des droits d'exploitation

Vestiges de l'ancien moulin.

IVR82_20157301785NUCA
Auteur de l'illustration : Clara Bérelle
© Région Rhône-Alpes, Inventaire général du patrimoine culturel ; © Assemblée des Pays de Savoie
reproduction soumise à autorisation du titulaire des droits d'exploitation