



Rhône-Alpes, Savoie
Bellecombe-en-Bauges
Les Teppes

Scierie Communal, actuellement sans affectation

Références du dossier

Numéro de dossier : IA73002839

Date de l'enquête initiale : 2013

Date(s) de rédaction : 2013

Cadre de l'étude : enquête thématique départementale Patrimoine hydraulique des Pays de Savoie

Degré d'étude : recensé

Désignation

Dénomination : scierie

Compléments de localisation

Milieu d'implantation : isolé

Réseau hydrographique : Ruisseau de la Ravenette ; bassin-versant du Chéran

Références cadastrales : 2013, D, 999

Historique

La scierie appartenait à la famille Communal. Elle cesse de fonctionner après la Seconde Guerre mondiale. Elle apparaît sur le cadastre rénové de 1960. La roue et le matériel ont été vendus mais le bâtiment et la conduite métallique sont toujours en place.

Période(s) principale(s) : 20e siècle ()

Dates :

Description

La scierie est située en rive droite du ruisseau de la Ravenette. L'eau pouvait être stockée dans une retenue aujourd'hui asséchée mais dont les contours sont toujours visibles. De là, l'eau était amenée jusqu'à la roue par une conduite métallique franchissant le torrent. Celle-ci est toujours visible.

Le bâtiment de la scierie construit dans la pente, est de plan rectangulaire sur deux niveaux : un sous-sol et un rez-de-chaussée. Il est construit sur une base de pierre supportant une structure en bois et en planches. Le toit est en ardoise. La roue et le matériel ne sont plus en place.

Éléments descriptifs

Matériau(x) du gros-oeuvre, mise en oeuvre et revêtement : pierre ; bois essentage de planches

Matériau(x) de couverture : ardoise

Plan : plan rectangulaire régulier

Étage(s) ou vaisseau(x) : sous-sol, rez-de-chaussée

Type(s) de couverture : toit à longs pans

Énergies : énergie hydraulique : produite sur place

Typologies et état de conservation

État de conservation : menacé

Statut, intérêt et protection

Le site se trouve dans le PNR des Bauges. La conduite forcée franchissant le cours d'eau est toujours en place.

Sites de protection : parc naturel régional

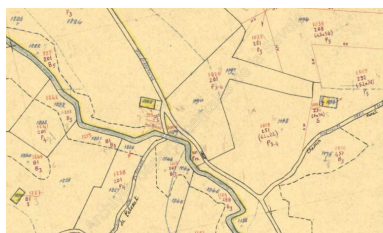
Statut de la propriété : propriété privée

Références documentaires

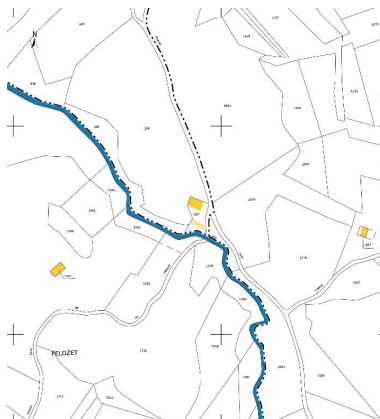
Documents d'archive

- **FR.AD073, 3P 7038, 1960.**
FR.AD073, 3P 7038, Cadastre rénové, Bellecombe-en-Bauges, Section D, feuille 1, 1960.
AD Savoie : 3P 7038

Illustrations



Cadastre rénové, Bellecombe-en-Bauges, 1960 Section D, feuille 1.
IVR82_20137301861NUCA



Cadastre actuel, 2013.
IVR82_20137301862NUCA



Vue générale de la scierie.
Phot. Clara Bérelle
IVR82_20137301863NUCA



Vue du pignon ouest de la scierie.
Phot. Clara Bérelle
IVR82_20137301864NUCA



Vue de la conduite forcée.
Phot. Clara Bérelle
IVR82_20137301865NUCA



La conduite forcée franchissant le cours d'eau.
Phot. Clara Bérelle
IVR82_20137301866NUCA

Dossiers liés

Dossiers de synthèse :

Patrimoine hydraulique de la Savoie : présentation de l'étude départementale (IA00141274) Rhône-Alpes, Savoie, Savoie

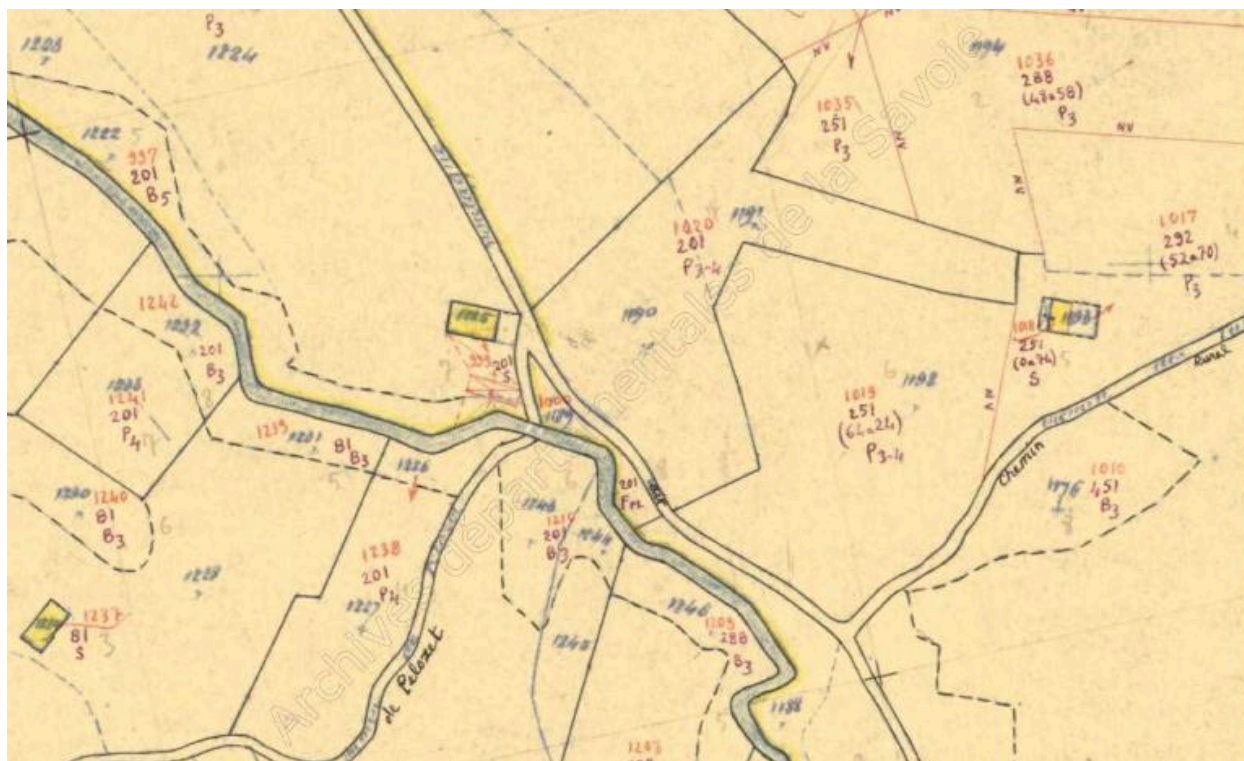
Oeuvre(s) contenue(s) :

Oeuvre(s) en rapport :

Paysage du bassin-versant du Chéran (IA73002793) Rhône-Alpes, Savoie, Le Châtelard

Auteur(s) du dossier : Clara Bérelle

Copyright(s) : © Région Rhône-Alpes, Inventaire général du patrimoine culturel ; © Assemblée des Pays de Savoie

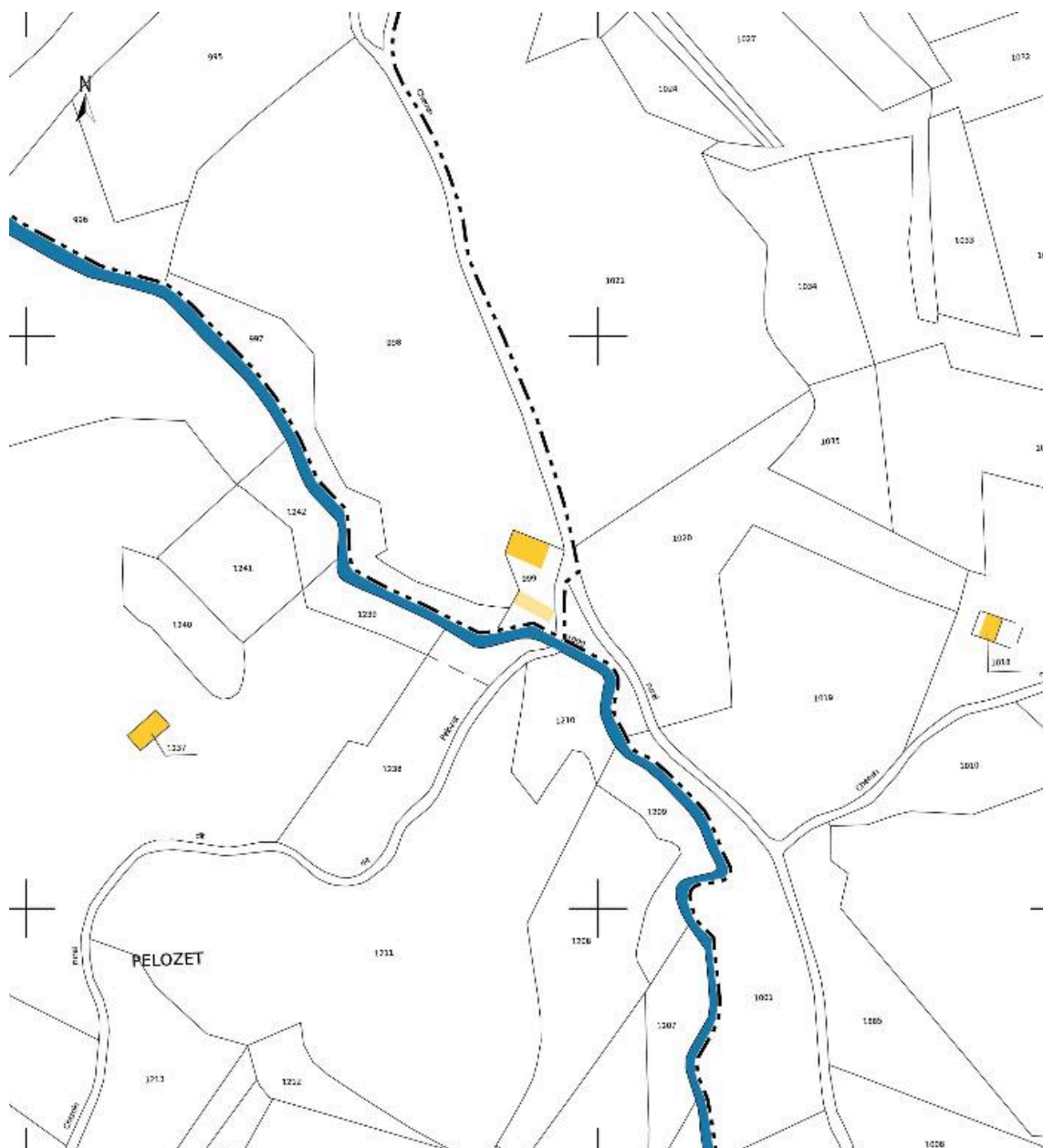


Cadastré rénové, Bellecombe-en-Bauges, 1960 Section D, feuille 1.

IVR82_20137301861NUCA

© Archives départementales de la Savoie

reproduction soumise à autorisation du titulaire des droits d'exploitation



Cadastre actuel, 2013.

IVR82_20137301862NUCA

© Ministère des finances, CIDF, Service du cadastre

reproduction soumise à autorisation du titulaire des droits d'exploitation



Vue générale de la scierie.

IVR82_20137301863NUCA

Auteur de l'illustration : Clara Bérelle

© Région Rhône-Alpes, Inventaire général du patrimoine culturel ; © Assemblée des Pays de Savoie
reproduction soumise à autorisation du titulaire des droits d'exploitation



Vue du pignon ouest de la scierie.

IVR82_20137301864NUCA

Auteur de l'illustration : Clara Bérelle

© Région Rhône-Alpes, Inventaire général du patrimoine culturel ; © Assemblée des Pays de Savoie
reproduction soumise à autorisation du titulaire des droits d'exploitation



Vue de la conduite forcée.

IVR82_20137301865NUCA

Auteur de l'illustration : Clara Bérelle

© Région Rhône-Alpes, Inventaire général du patrimoine culturel ; © Assemblée des Pays de Savoie
reproduction soumise à autorisation du titulaire des droits d'exploitation



La conduite forcée franchissant le cours d'eau.

IVR82_20137301866NUCA

Auteur de l'illustration : Clara Bérelle

© Région Rhône-Alpes, Inventaire général du patrimoine culturel ; © Assemblée des Pays de Savoie
reproduction soumise à autorisation du titulaire des droits d'exploitation