



Rhône-Alpes, Savoie
Aix-les-Bains
Franklin Roosevelt-Lafin
avenue de Saint-Simond

Cimetière d'Aix-les-Bains

Références du dossier

Numéro de dossier : IA73002294
Date de l'enquête initiale : 2015
Date(s) de rédaction : 2015
Cadre de l'étude : inventaire topographique Inventaire de la Ville d'Aix-les-Bains
Degré d'étude : monographié

Désignation

Dénomination : cimetière
Appellation : Aix-les-Bains

Compléments de localisation

Milieu d'implantation : en ville
Références cadastrales : 1879, C, 1130 p. ; 1132 p. ; 1134 p. ; 1139 ; 1140 ; 1141 p. ; 1135-1137 ; 2004, BP, 56 ; 58

Historique

C'est depuis 1863 que le cimetière d'Aix-les-Bains se situe à son emplacement actuel, à proximité de l'avenue de Saint-Simond (AC Aix-les-Bains. 1 N 5). Son emprise est le fruit de plusieurs campagnes d'agrandissement opérées sur des terrains contigus en direction de l'ouest et du nord.

Auparavant localisé sur les terrains occupés aujourd'hui par l'école primaire du Centre, rue Claude de Seyssel, le transfert du cimetière hors de la ville est envisagé à partir de 1854. Conformément aux normes d'hygiène, il s'agit de l'éloigner des habitations et de permettre son agrandissement (Délibération du conseil municipal, 3 septembre 1854).

Les plans de ce nouveau cimetière sont dessinés par l'architecte Pellegrini en 1857 (Délibération du conseil municipal, 19 juillet 1857) et la construction des murs de clôture confiée à Claude Girod (Délibération du conseil municipal, 15 avril 1858). Le 15 avril 1863, la bénédiction du cimetière signe sa mise en service ainsi que la désaffectation de l'ancien, dans lequel les inhumations sont désormais interdites (AC Aix-les-Bains. 1 N 5). A son ouverture, le cimetière, accessible par une voie depuis l'avenue de Saint-Simond, est un espace clos rectangulaire qui ne comprend qu'un seul carré (correspondant aujourd'hui aux sections 1A et 1B). A l'angle nord-est, une barrière en bois isole les tombes des enfants morts sans baptême et des personnes dites de « cultes dissidents » de celles de culte catholique, conformément au décret du 12 juin 1804 (AC Aix-les-Bains. 1 N 5).

Dès 1865, l'équipement est complété par la construction de deux bâtiments, situés de part et d'autre de l'entrée, qui abritent le logement du gardien et une chapelle ardente (Délibération du conseil municipal, 28 novembre 1865). Les travaux, effectués par l'entrepreneur François Porret sous la direction de l'architecte communal Grisard, sont achevés en 1867 (AC Aix-les-Bains. 1 N 5).

Deux campagnes d'agrandissement, nécessitant l'acquisition de terrains, interviennent avant la fin du XIXe siècle. L'aménagement du carré 2 (correspondant aujourd'hui aux sections 2A et 2B), à l'ouest, entre 1874 et 1876 par l'entrepreneur Jean Blondin, double la surface du cimetière. En 1883 intervient la création du carré 3 (correspondant aujourd'hui à la section 3), au nord, dont les travaux de clôture sont assurés par l'entrepreneur Benoît Viand (AC Aix-les-Bains. 1 N 5).

En 1906-1907, la Ville prévoit de procéder à de nouveaux agrandissements (Délibérations du conseil municipal : 10 décembre 1905 ; 11 avril 1906). Les plans, dressés par l'architecte de la ville, Jules Pin, montrent l'extension du cimetière en direction de l'ouest pour la création de nouvelles concessions et en direction du sud pour l'aménagement d'un jardin

(AC Aix-les-Bains. 1 N 5). Bien que ces plans ne soient pas exécutés et l'agrandissement du cimetière différé après la Première Guerre mondiale, les propositions avancées sont reprises dès 1919.

En effet, à cette date, les plans de Jules Pin, proposent un projet similaire à celui de 1906-1907 : l'agrandissement du cimetière à l'ouest et au nord, ainsi que l'aménagement en jardin de la partie nord-est, accessible directement depuis l'avenue de Saint-Simond (AC Aix-les-Bains. 1 N 5). A l'exception du jardin, qui ne sera jamais réalisé, ces plans de 1919 fondent l'emprise des agrandissements ultérieurs, soit des carrés 4, 5 et 6 (correspondant aujourd'hui aux sections 4A, 4B, 4C, 4D, 5 et 6)

L'aménagement de la partie ouest du carré 4 (correspondant aujourd'hui aux sections 4A, 4B, 4C et 4D) débute en 1922, se poursuit progressivement par des travaux de prolongation du mur de clôture et s'achève en 1936 (Délibérations du conseil municipal : 28 juin 1922 ; 10 mai 1927 ; 23 mai 1928 ; 11 novembre 1932). Décidée en 1946, la construction du carré 5 (correspondant aujourd'hui à la section 5), au nord, confiée à l'entrepreneur Pilotaz (AC Aix-les-Bains. 1 N 6), s'accompagne de l'élaboration d'un règlement concernant la hauteur des monuments funéraires (Délibération du conseil municipal, 27 septembre 1946). Le carré 6 (correspondant aujourd'hui la section 6), aménagé en 1959, s'implante sur le cimetière militaire allemand (Délibération du conseil municipal : 19 mai 1959 ; 7 juillet 1959) transféré au début des années 1950 à Dagneux dans l'Ain.

Les abords du cimetière sont réaménagés en 1969 : un parking est créé tandis que le logement du gardien et la chapelle ardente sont démolis et remplacés par un unique bâtiment abritant un bureau, des annexes et des locaux sanitaires (Délibération du conseil municipal, 11 septembre 1969).

En 1982, la création du carré 7 (correspondant aujourd'hui à la section 7), au nord et sur des terrains occupés par les Jardins Municipaux, fait suite à l'abandon du projet de transfert du cimetière à proximité du [tir aux pigeons](#). Envisagé dès 1946 par la municipalité, ce projet consistait d'abord à transférer, puis à créer, un nouveau cimetière. Il est officiellement abandonné en 1976 en raisons de difficultés géologiques et hydrographiques (Délibérations du conseil municipal : 27 septembre 1946 ; 16 février 1976 ; 25 janvier 1982).

Depuis 1991, le cimetière s'est successivement agrandi par l'aménagement des sections 8, 9 et 10 au nord et à l'ouest. Enfin, les créations des columbariums des carrés 5 et 7 et celle d'un jardin du souvenir ont été décidées en 1973, 1980 et 1985 (Délibérations du conseil municipal : 20 octobre 1973 ; 7 juillet 1980 ; 25 février 1985).

Période(s) principale(s) : 3e quart 19e siècle

Période(s) secondaire(s) : 4e quart 19e siècle, 2e quart 20e siècle, 3e quart 20e siècle, 4e quart 20e siècle ()

Dates : 1863 (daté par source), 1874 (daté par source), 1883 (daté par source), 1922 (daté par source), 1946 (daté par source), 1959 (daté par source), 1982 (daté par source), 1991 (daté par source)

Auteur(s) de l'oeuvre : Grisard (architecte communal, attribution par source), Charles-Bernard Pellegrini (architecte, attribution par source), Jules (aîné) Pin (architecte communal, attribution par source)

Description

Le cimetière d'Aix-les-Bains, situé à l'entrée nord de la commune, est séparé de l'avenue de Saint-Simond par une aire de stationnement et bordé à l'est par le chemin des Jardins menant aux terrains des Jardins municipaux (service municipal des Parcs et Jardins). Son environnement proche comprend deux marbreries et un horticulteur.

Il est doté d'un plan rectangulaire irrégulier. Le mur de clôture qui l'enserme est bâti dans des matériaux différents, moellons de pierre et béton, correspondant à des agrandissements ou des reprises. Ce mur présente également des parties de hauteurs différentes, qui obstruent ou non la vue sur l'intérieur du cimetière. Cinq entrées, percées dans le mur est, y donnent accès. La localisation de l'entrée principale n'a pas été modifiée et celle-ci se signale par sa largeur ainsi que par la présence du bâtiment d'accueil implanté à droite et à l'extérieur. Des cyprès marquent la présence d'une deuxième entrée cochère située plus au nord. Des rangées d'arbres signalent les allées inscrites dans le prolongement de trois de ces accès.

Le cimetière, d'une superficie de 31 000 m², est divisé en dix sections (dénommées "carrés" dans les archives) de surfaces différentes. Il comprend : deux colombariums (contre le mur est de la section 5 ; partie ouest de la section 7, baptisé jardin du souvenir) ; un ossuaire (mur ouest de la section 6) ; une section israélite (section 9) et une section musulman (section 10) accessibles à toutes les confessions (et inversement, un individu de confession israélite ou musulmane peut être enterré dans le reste du cimetière). Des rangées dédiées aux morts de la Première Guerre mondiale (section 1A) et de la Seconde Guerre mondiale (sections 1A et 1B) se présentent sous la forme de stèles (absence de dalle) en forme de croix ou non, adossées à des haies et portant une plaque identifiant les défunts. Les plus anciennes sépultures se situent dans les sections 1 à 4 et sont adossées aux murs correspondant aux emplacements autrefois réservés aux concessions perpétuelles.

C'est dans la section 1, correspondant à la première partie créée (1863), que la dimension paysagère est la plus présente. Celui-ci est divisé en deux parties égales (section 1A et section 1B) par une allée centrale plantée régulièrement d'arbres depuis l'entrée principale. Cette allée est interrompue à mi-parcours par un édicule formé d'une base octogonale, d'un fût à cannelures et d'un chapiteau en pierre surmonté d'un croisillon entrelacé de lierre en métal. Derrière cet édicule et à l'ombre d'un bouquet d'arbres, un groupe de sépultures, adoptant diverses formes et abritant notamment de célèbres médecins aixois (familles Despine, Duvernay, Vidal-Françon), se distingue des autres tombes.

Éléments descriptifs

Matériau(x) du gros-oeuvre, mise en oeuvre et revêtement : pierre, moellon ; béton

Statut, intérêt et protection

Statut de la propriété : propriété de la commune

Références documentaires

Documents d'archive

- **AC Aix-les-Bains. 1 D. Registre des délibérations du conseil municipal.**
AC Aix-les-Bains. 1 D. **Registre des délibérations conseil municipal.**
AC Aix-les-Bains : 1 D
- **AC Aix-les-Bains. 1 N 5. 1816-1946. Cimetière.**
AC Aix-les-Bains. 1 N 5. **Cimetière**, 1816-1946.
AC Aix-les-Bains : 1 N 5
- **AC Aix-les-Bains. 1 N 6. 1946-1981. Cimetière.**
AC Aix-les-Bains. 1 N 6. **Cimetière**, 1946-1981.
AC Aix-les-Bains : 1 N 6
- **AP Entreprise Léon Grosse. Boîte n°103. Dossier 33-10. 1933. Monsieur Forest, ingénieur, Aix-les-Bains. Agrandissement de la villa.**
AP Entreprise Léon Grosse. Boîte n°103. Dossier 33-10. **Monsieur Forest, ingénieur, Aix-les-Bains. Agrandissement de la villa**, 1933.
AP Entreprise Léon Grosse : Boîte n°103. Dossier 33-10

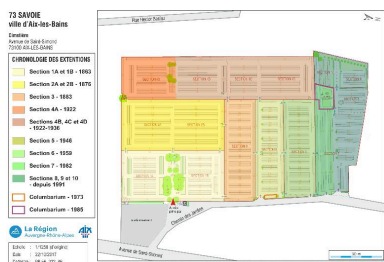
Documents figurés

- **AC Aix-les-Bains. 1 N 5. 1862. Projet de clôture pour la séparation du culte catholique des cultes dissidents et des enfants morts sans baptême.**
Projet de clôture pour la séparation du culte catholique des cultes dissidents et des enfants morts sans baptême [Plan du cimetière et de la barrière, élévation de la barrière] / Pellegrini, architecte. Aix-les-Bains, novembre 1862. Ech. 1 : 200 ; 1 : 10. 1 plan sur calque toilé rehaussé : encre, lavis ; 70 x 74 cm (AC Aix-les-Bains. 1 N 5)
AC Aix-les-Bains : 1 N 5
- **AC Aix-les-Bains. 1 N 5. 1874. Projet d'agrandissement du cimetière d'Aix-les-Bains.**
Projet d'agrandissement du cimetière d'Aix-les-Bains / Grisard, architecte. Aix-les-Bains, janvier 1874. Ech. 1 : 500. 1 plan sur calque toilé rehaussé ; encre, lavis ; 36, 5 x 55 cm (AC Aix-les-Bains. 1 N 5)
AC Aix-les-Bains : 1 N 5
- **AC Aix-les-Bains. 1 N 5. 1883. Projet d'agrandissement du cimetière de la ville d'Aix-les-Bains.**
Projet d'agrandissement du cimetière de la ville d'Aix-les-Bains / Dardel, géomètre. Aix-les-Bains, janvier 1883. Ech. 1 : 1000. 1 plan rehaussé : encre, lavis ; 45 x 46, 5 cm (AC Aix-les-Bains. 1 N 5)
AC Aix-les-Bains : 1 N 5
- **AC Aix-les-Bains. 1 N 5. 1906. Projet d'agrandissement du cimetière. Acquisition de terrains.**
Projet d'agrandissement du cimetière. Acquisition de terrains / Pin aîné Jules, architecte. Aix-les-Bains, mars 1906. Ech. 1 : 1000. 1 plan sur calque rehaussé : encre, lavis ; 61 x 50 cm (AC Aix-les-Bains. 1 N 5)
AC Aix-les-Bains : 1 N 5
- **AC Aix-les-Bains. 1 N 5. 1907. Ville d'Aix-les-Bains. Projet d'agrandissement du cimetière.**

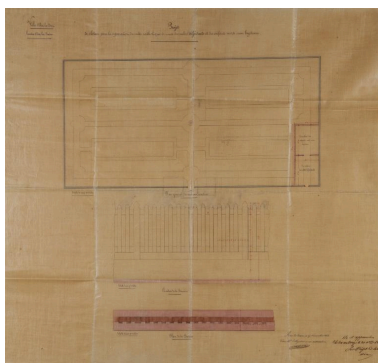
Ville d'Aix-les-Bains. Projet d'agrandissement du cimetière / Pin aîné Jules, architecte. Aix-les-Bains, février 1907. Ech. 1 : 1000. 1 plan sur calque rehaussé : encre, lavis ; 67 x 66 cm (AC Aix-les-Bains. 1 N 5)
AC Aix-les-Bains : 1 N 5

- **AC Aix-les-Bains. 1 N 5. 1919. Ville d'Aix-les-Bains. Nouveau plan du cimetière [projet de 1921].**
Ville d'Aix-les-Bains. Nouveau plan du cimetière [projet de 1921] / Pin aîné Jules, architecte. Aix-les-Bains, mars 1919. Ech. 1 : 1000. 1 tirage de plan rehaussé [en 1921] : encre, lavis ; 46, 5 x 60 cm (AC Aix-les-Bains. 1 N 5)
AC Aix-les-Bains : 1 N 5
- **AC Aix-les-Bains. 1 N 5. 1919. Ville d'Aix-les-Bains. Nouveau plan du cimetière [Aménagement angle sud-ouest en 1925].**
Ville d'Aix-les-Bains. Nouveau plan du cimetière [Aménagement angle sud-ouest en 1925] / Pin aîné Jules, architecte. Aix-les-Bains, mars 1919. Ech. 1 : 1000. 1 tirage de plan rehaussé [en 1925 par Francis Crochon] : encre, lavis ; 48 x 58 cm (AC Aix-les-Bains. 1 N 5)
AC Aix-les-Bains : 1 N 5
- **AC Aix-les-Bains. 1 N 5. 1922. Ville d'Aix-les-Bains. Agrandissement du cimetière. Approuvé par délibération du conseil municipal en date du 28 juin 1922.**
Ville d'Aix-les-Bains. Agrandissement du cimetière. Approuvé par délibération du conseil municipal en date du 28 juin 1922 / Crochon, architecte. Aix-les-Bains, juin 1922. Ech. 1 : 200. 1 tirage de plan rehaussé : encre, lavis ; 37 x 53 cm (AC Aix-les-Bains. 1 N 5)
AC Aix-les-Bains : 1 N 5
- **AC Aix-les-Bains. 1 N 6. 1946. Ville d'Aix-les-Bains. Cimetière. Aménagement de la 5ème section. Plan d'ensemble [Plan et coupe].**
Ville d'Aix-les-Bains. Cimetière. Aménagement de la 5ème section. Plan d'ensemble [Plan et coupe] / [Crochon Francis], architecte. Aix-les-Bains, juillet 1946. Ech. 1 : 200 ; 1 : 20. 1 tirage de plan rehaussé : lavis ; 57 x 72 cm (AC Aix-les-Bains. 1 N 6)
AC Aix-les-Bains : 1 N 6
- **AC Aix-les-Bains. 1 N 6. 1981. Projet d'extension du cimetière. Plan technique (partie cimetière).**
Projet d'extension du cimetière. Plan technique (partie cimetière) / P. J-M, services municipaux. [Aix-les-Bains], novembre 1981. Ech. 1 : 200. 1 tirage de plan rehaussé : crayon ; 30 x 86 cm (AC Aix-les-Bains. 1 N 6)
AC Aix-les-Bains : 1 N 6
- **AP Entreprise Léon Grosse. Boîte n°103. Dossier 33-10. 1933. Monsieur Forest. Boulevard de la Roche-du-Roi. Aix-les-Bains. Projet de caveau de famille. Concessions n°185, 186. 33.10. 13 432.**
Monsieur Forest. Boulevard de la Roche-du-Roi. Aix-les-Bains. Projet de caveau de famille. Concessions n°185, 186. 33.10. 13 432 / Bureau d'études de l'Entreprise générale Léon Grosse. Aix-les-Bains, 1933. Ech. 1 : 20. 1 plan sur calque ; 64 x 68 cm (AP Entreprise Léon Grosse. Boîte n°103. Dossier 33-10)
AP Entreprise Léon Grosse : Boîte n°103. Dossier 33-10
- **AP Entreprise Léon Grosse. Boîte n°103. Dossier 33-10. 1933. Monsieur Forest. Boulevard de la Roche-du-Roi. Construction d'un caveau à Aix-les-Bains. Concessions n°185, 186. Détails béton armé. 33.10. 13 435.**
Monsieur Forest. Boulevard de la Roche-du-Roi. Construction d'un caveau à Aix-les-Bains. Concessions n°185, 186. Détails béton armé. 33.10. 13 435 / [Bureau d'études de l'Entreprise générale Léon Grosse]. Aix-les-Bains, 1933. Ech. 1 : 20. 1 plan sur calque ; 45 x 50 cm (AP Entreprise Léon Grosse. Boîte n°103. Dossier 33-10)
AP Entreprise Léon Grosse : Boîte n°103. Dossier 33-10

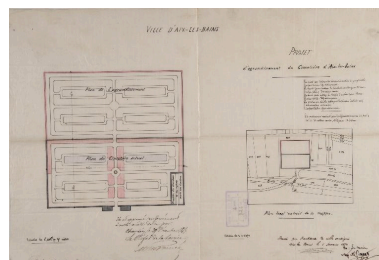
Illustrations



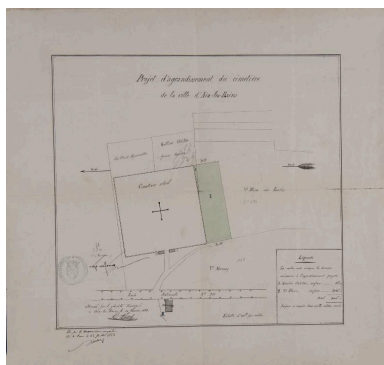
Plan chronologique des agrandissements du cimetière
Dess. André Céréza
IVR84_20177302314NUDA



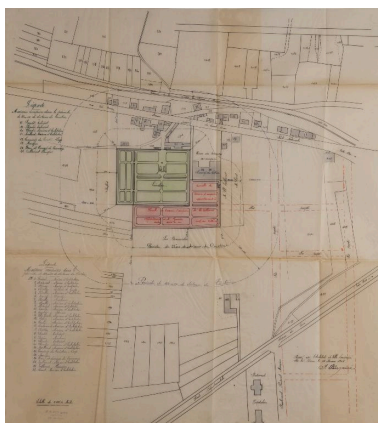
Plan du carré 1 (actuelles sections 1A et 1B), 1862 (projet de clôture pour séparer le culte catholique des autres cultes)
Repro. Denys Harreau
IVR82_20157301100NUCB



Agrandissement : carré 2 (actuelles sections 2A et 2B), 1874
Repro. Denys Harreau
IVR82_20157301105NUCB




Agrandissement : carré 3 (actuelle section 3), 1883
Repro. Denys Harreau
IVR82_20157301101NUCB




Projet d'agrandissement non réalisé, 1906 (plan parcellaire)
Repro. Denys Harreau
IVR82_20157301107NUCB




Projet d'agrandissement non réalisé, 1907 (plan des aménagements)
Repro. Denys Harreau
IVR82_20157301106NUCB




Projet d'agrandissement, 1919 (réalisé partiellement et sur plusieurs années)
Repro. Denys Harreau
IVR82_20157301102NUCB



Agrandissement : carré 4A (actuelle section 4A), 1925
Repro. Denys Harreau
IVR82_20157301104NUCB




Aménagement : carré 4A (actuelle section 4A), 1922
Repro. Denys Harreau
IVR82_20157301103NUCB



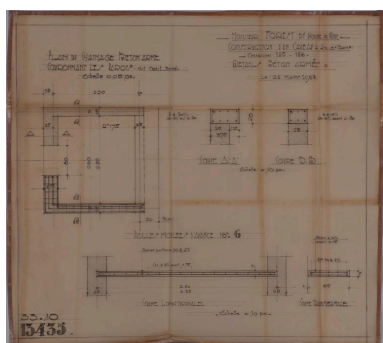
Agrandissement : carré 5
(actuelle section 5), 1946
Repro. Denys Harreau
IVR82_20157301108NUCB



Agrandissement : carré 7
(actuelle section 7), 1981
Repro. Denys Harreau
IVR82_20157301109NUCB




Caveau de M. Forest : plan,
coupes et perspective, 1933
Repro. Denys Harreau
IVR82_20147300758NUCB




Caveau de M. Forest :
détails béton armé, 1933
Repro. Denys Harreau
IVR82_20147300757NUCB



Vue aérienne : le
cimetière dans la ville
Phot. Eric Dessert
IVR82_20147304710NUCA




Vue aérienne
Phot. Eric Dessert
IVR82_20147304711NUCA



Entrée principale
Phot. Denys Harreau
IVR84_20177300121NUCA




Bâtiment d'accueil
à l'entrée principale
Phot. Denys Harreau
IVR84_20177300122NUCA



Entrée secondaire
donnant sur la section 5
Phot. Denys Harreau
IVR84_20177300125NUCA



Entrée secondaire
donnant sur la section 5




Entrée secondaire
donnant sur la section 6
Phot. Denys Harreau
IVR84_20177300127NUCA




Entrée secondaire
donnant sur la section 7
Phot. Denys Harreau
IVR84_20177300128NUCA

Phot. Denys Harreau
IVR84_20177300126NUCA



Tombes adossées au muret
donnant sur le chemin des Jardins
Phot. Denys Harreau
IVR84_20177300123NUCA




Section 1 / allée centrale :
édicule surmonté d'un croisillon
Phot. Denys Harreau
IVR84_20177300141NUCA



Section 1 / allée centrale :
groupe de sépultures
Phot. Denys Harreau
IVR84_20177300140NUCA




Section 1 / allée centrale :
groupe de sépultures
Phot. Denys Harreau
IVR84_20177300139NUCA



Section 1 / allée centrale :
groupe de sépultures
Phot. Denys Harreau
IVR84_20177300138NUCA



Section 1A / Allée 1 :
tombes adossées au mur
Phot. Denys Harreau
IVR84_20177300137NUCA




Section 1 A : stèles des morts
de la Première Guerre mondiale
Phot. Denys Harreau
IVR84_20177300118NUCA




Section 1A : stèles des morts
pour la Première Guerre mondiale
Phot. Denys Harreau
IVR84_20177300120NUCA




Section 1A : tombe de
l'architecte aixois Jules Pin
Phot. Denys Harreau
IVR84_20177300119NUCA



Section 2A
Phot. Denys Harreau



Section 2B
Phot. Denys Harreau




Section 4A
Phot. Denys Harreau

IVR84_20177300135NUCA




Section 4D : vue vers le nord-ouest
Phot. Denys Harreau
IVR84_20177300133NUCA

IVR84_20177300136NUCA



Section 5 : vue depuis l'ouest
Phot. Denys Harreau
IVR84_20177300132NUCA

IVR84_20177300134NUCA




Section 6 : vue en direction de l'ouest
Phot. Denys Harreau
IVR84_20177300124NUCA



Section 7 : columbarium
baptisé Jardin du souvenir
Phot. Denys Harreau
IVR84_20177300131NUCA



Section 9 juive
Phot. Denys Harreau
IVR84_20177300129NUCA



Section 10 musulmane
Phot. Denys Harreau
IVR84_20177300130NUCA

Dossiers liés

Dossiers de synthèse :

Généralités (IA73001081) Rhône-Alpes, Savoie, Aix-les-Bains

Oeuvre(s) contenue(s) :

Oeuvre(s) en rapport :

Avenue de Saint-Simond (IA73001369) Aix-les-Bains, Franklin Roosevelt-Lafin

Secteur urbain de Franklin Roosevelt-Lafin (IA73001420) Aix-les-Bains

Auteur(s) du dossier : Elsa Belle, Philippe Gras

Copyright(s) : © Région Rhône-Alpes, Inventaire général du patrimoine culturel ; © Ville d'Aix-les-Bains

73 SAVOIE
ville d'Aix-les-Bains

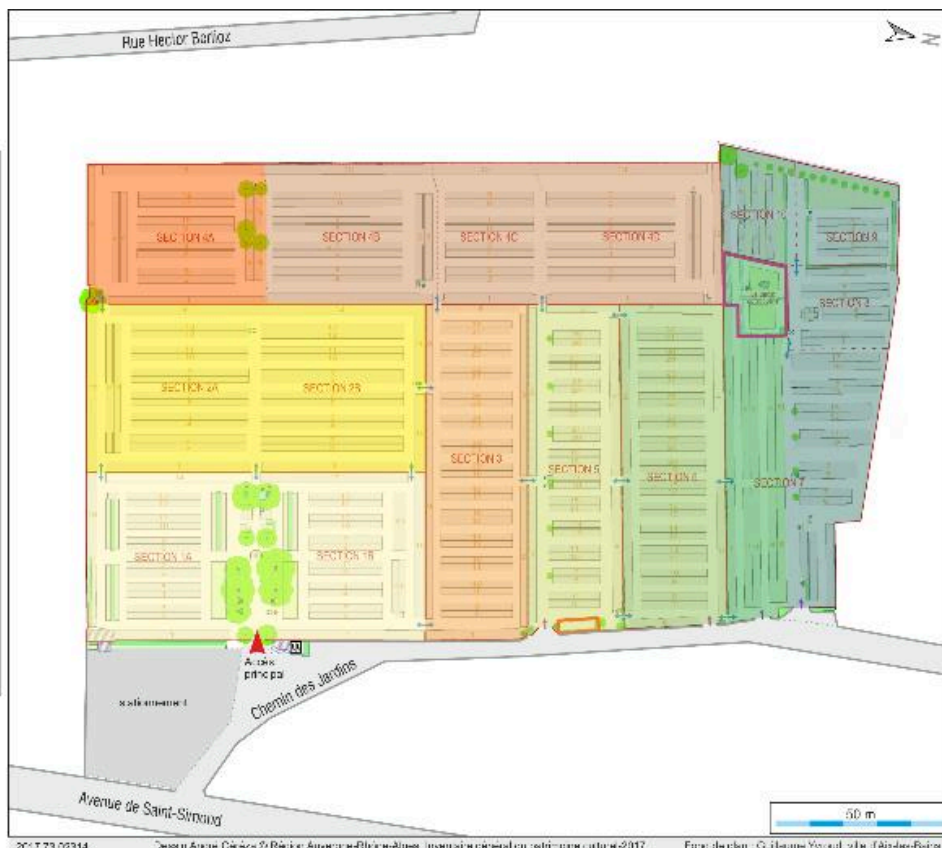
Cimetière
Avenue de Saint-Simond
73100 AIX-LES-BAINS

CHRONOLOGIE DES EXTENTIONS

- Section 1A et 1B - 1863
- Section 2A et 2B - 1876
- Section 3 - 1883
- Section 4A - 1922
- Sections 4B, 4C et 4D - 1922-1936
- Section 5 - 1946
- Section 6 - 1959
- Section 7 - 1982
- Sections 8, 9 et 10 - depuis 1991
- Columbarium - 1973
- Columbarium - 1985



Echelle : 1/1250 (d'origine)
Date : 22/10/2017
Cadastré : BP 56, 322, 86



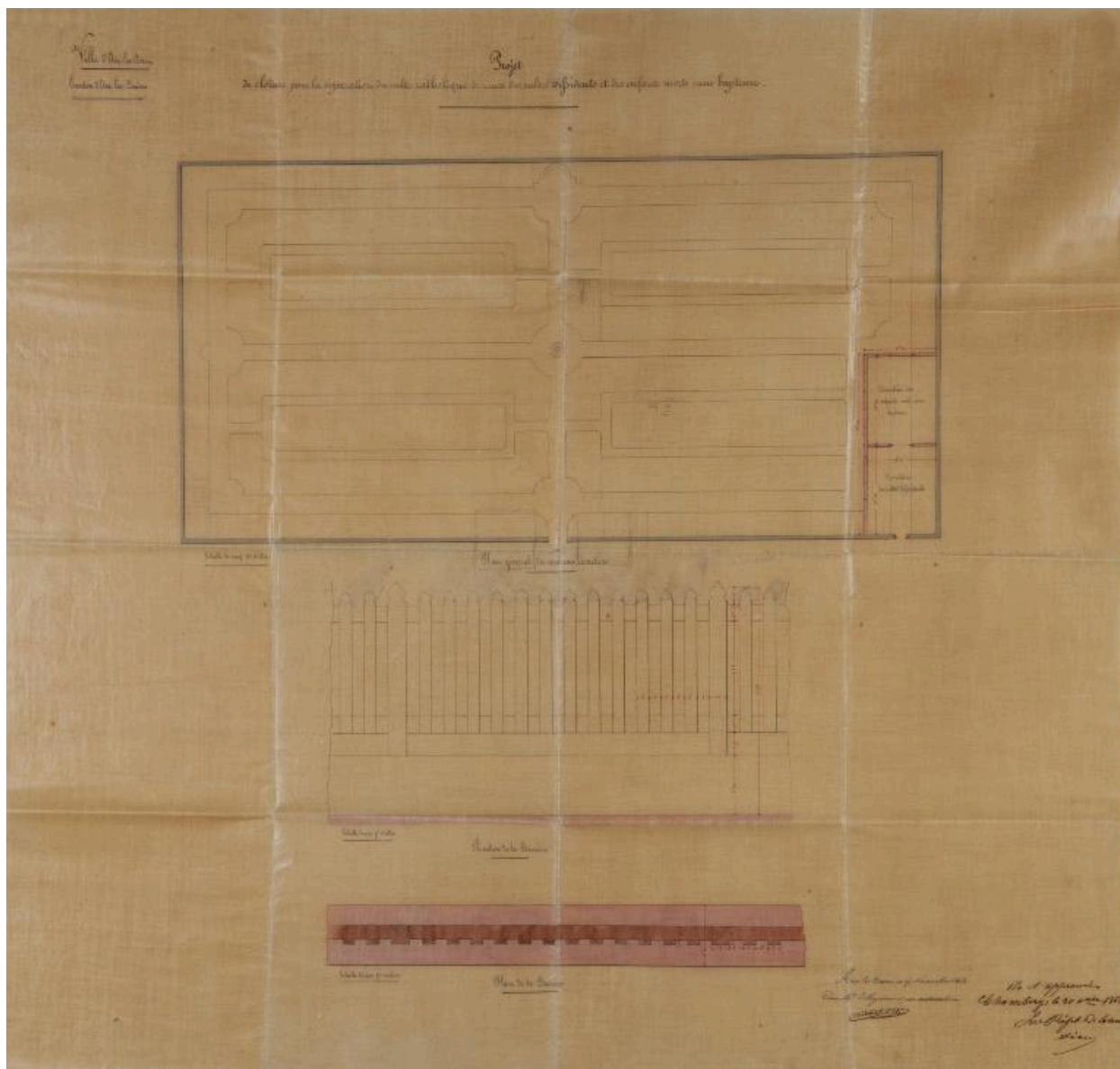
Plan chronologique des agrandissements du cimetière

IVR84_20177302314NUDA

Auteur de l'illustration : André Céréza

Date de prise de vue : 2014

© Région Auvergne-Rhône-Alpes, Inventaire général du patrimoine culturel ; © Ville d'Aix-les-Bains
reproduction soumise à autorisation du titulaire des droits d'exploitation



Plan du carré 1 (actuelles sections 1A et 1B), 1862 (projet de clôture pour séparer le culte catholique des autres cultes)

Référence du document reproduit :

- **AC Aix-les-Bains. 1 N 5. 1862. Projet de clôture pour la séparation du culte catholique des cultes dissidents et des enfants morts sans baptême.**
Projet de clôture pour la séparation du culte catholique des cultes dissidents et des enfants morts sans baptême [Plan du cimetière et de la barrière, élévation de la barrière] / Pellegrini, architecte. Aix-les-Bains, novembre 1862. Ech. 1 : 200 ; 1 : 10. 1 plan sur calque toilé rehaussé : encre, lavis ; 70 x 74 cm (AC Aix-les-Bains. 1 N 5)
AC Aix-les-Bains : 1 N 5

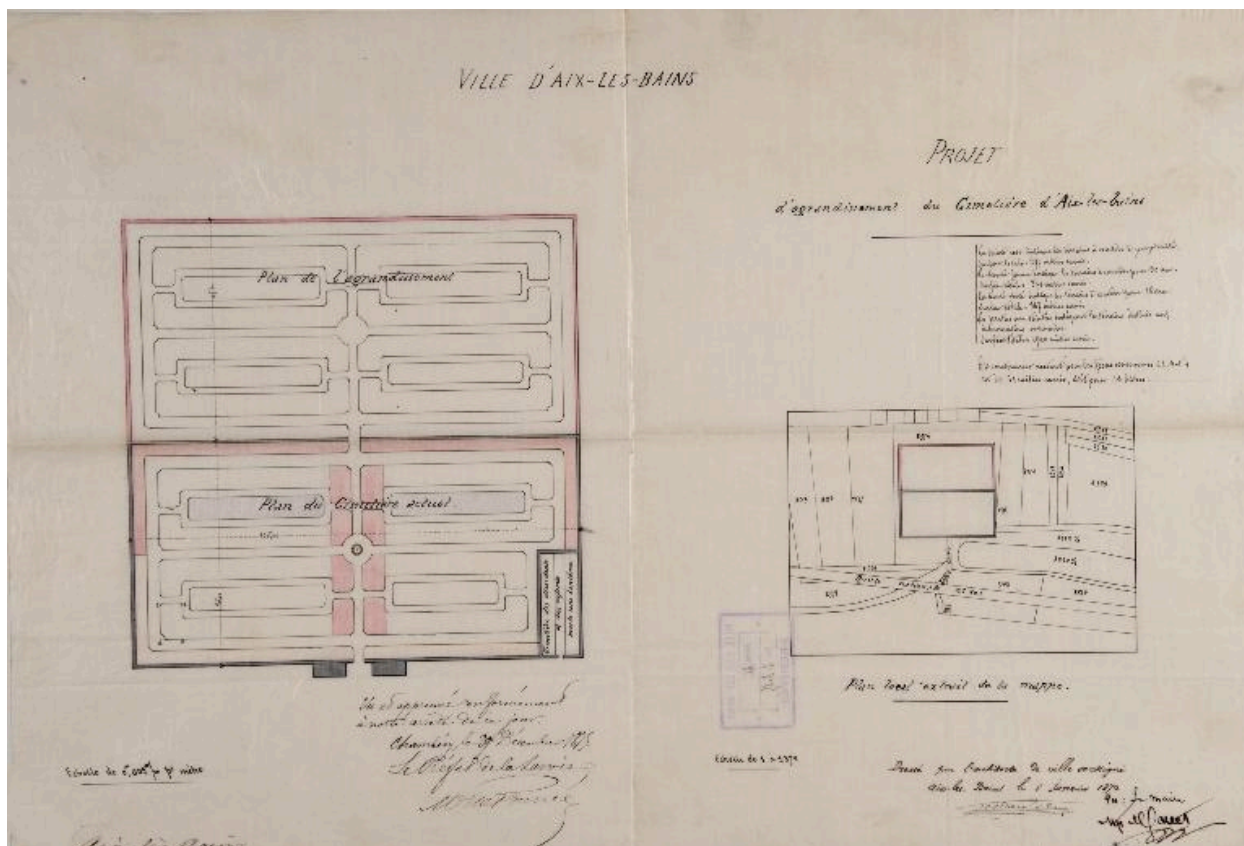
IVR82_20157301100NUCB

Auteur de l'illustration (reproduction) : Denys Harreau

Date de prise de vue : 2015

© Archives municipales d'Aix-les-Bains

reproduction soumise à autorisation du titulaire des droits d'exploitation



Agrandissement : carré 2 (actuelles sections 2A et 2B), 1874

Référence du document reproduit :

- **AC Aix-les-Bains. 1 N 5. 1874. Projet d'agrandissement du cimetière d'Aix-les-Bains.**
Projet d'agrandissement du cimetière d'Aix-les-Bains / Grisard, architecte. Aix-les-Bains, janvier 1874.
Ech. 1 : 500. 1 plan sur calque toilé rehaussé ; encre, lavis ; 36, 5 x 55 cm (AC Aix-les-Bains. 1 N 5)
AC Aix-les-Bains : 1 N 5

IVR82_20157301105NUCB

Auteur de l'illustration (reproduction) : Denys Harreau

Date de prise de vue : 2015

© Archives municipales d'Aix-les-Bains

reproduction soumise à autorisation du titulaire des droits d'exploitation



Agrandissement : carré 3 (actuelle section 3), 1883

Référence du document reproduit :

- **AC Aix-les-Bains. 1 N 5. 1883. Projet d'agrandissement du cimetière de la ville d'Aix-les-Bains.**
Projet d'agrandissement du cimetière de la ville d'Aix-les-Bains / Dardel, géomètre. Aix-les-Bains, janvier 1883. Ech. 1 : 1000. 1 plan rehaussé : encre, lavis ; 45 x 46, 5 cm (AC Aix-les-Bains. 1 N 5)
AC Aix-les-Bains : 1 N 5

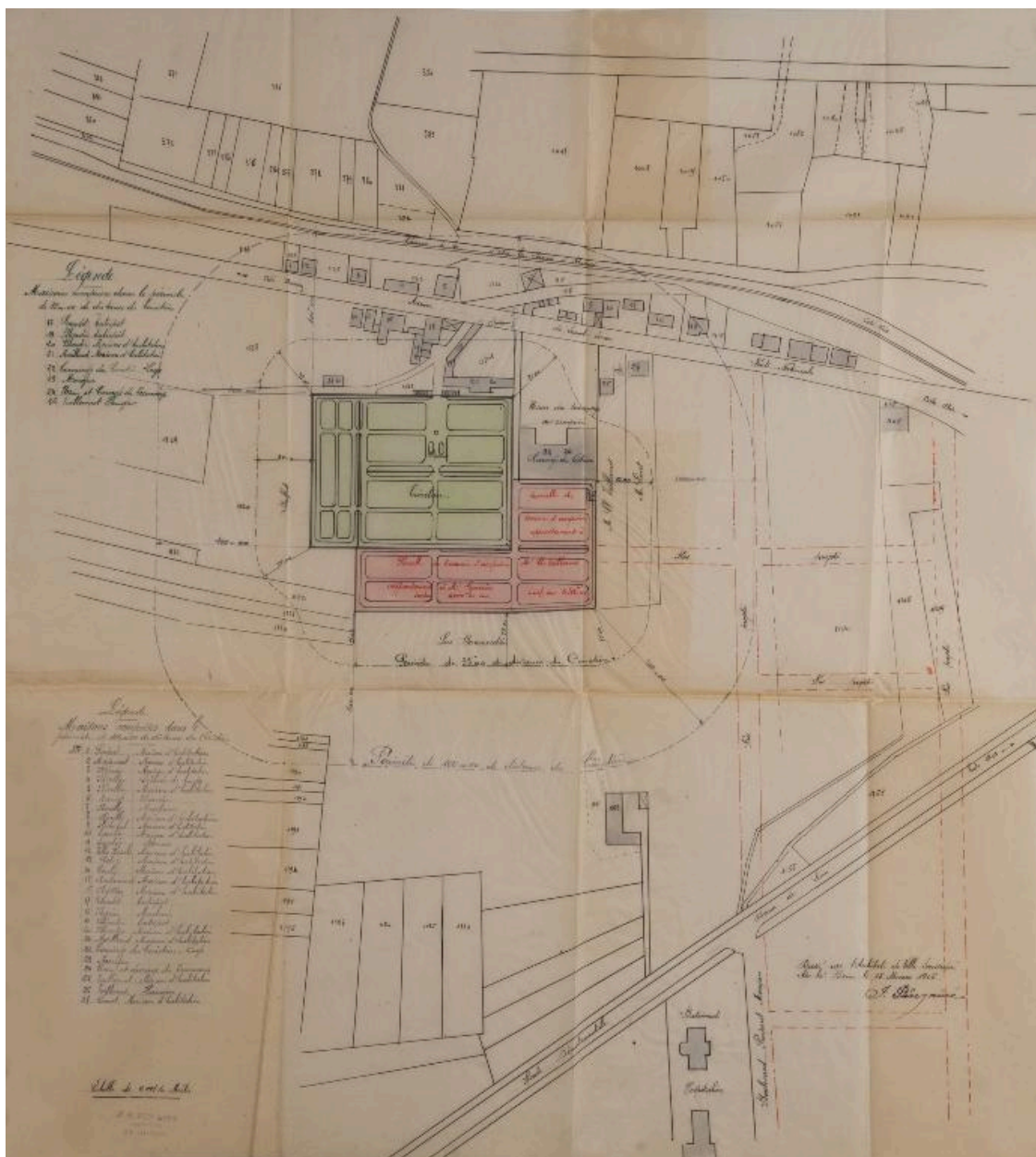
IVR82_20157301101NUCB

Auteur de l'illustration (reproduction) : Denys Harreau

Date de prise de vue : 2015

© Archives municipales d'Aix-les-Bains

reproduction soumise à autorisation du titulaire des droits d'exploitation



Projet d'agrandissement non réalisé, 1906 (plan parcellaire)

Référence du document reproduit :

- **AC Aix-les-Bains. 1 N 5. 1906. Projet d'agrandissement du cimetière. Acquisition de terrains. Projet d'agrandissement du cimetière. Acquisition de terrains / Pin aîné Jules, architecte. Aix-les-Bains, mars 1906. Ech. 1 : 1000. 1 plan sur calque rehaussé : encre, lavis ; 61 x 50 cm (AC Aix-les-Bains. 1 N 5) AC Aix-les-Bains : 1 N 5**

IVR82_20157301107NUCB

Auteur de l'illustration (reproduction) : Denys Harreau

Date de prise de vue : 2015

© Archives municipales d'Aix-les-Bains

reproduction soumise à autorisation du titulaire des droits d'exploitation



Projet d'agrandissement non réalisé, 1907 (plan des aménagements)

Référence du document reproduit :

- **AC Aix-les-Bains. 1 N 5. 1907. Ville d'Aix-les-Bains. Projet d'agrandissement du cimetière.**
Ville d'Aix-les-Bains. Projet d'agrandissement du cimetière / Pin aîné Jules, architecte. Aix-les-Bains, février 1907. Ech. 1 : 1000. 1 plan sur calque rehaussé : encre, lavis ; 67 x 66 cm (AC Aix-les-Bains. 1 N 5)
AC Aix-les-Bains : 1 N 5

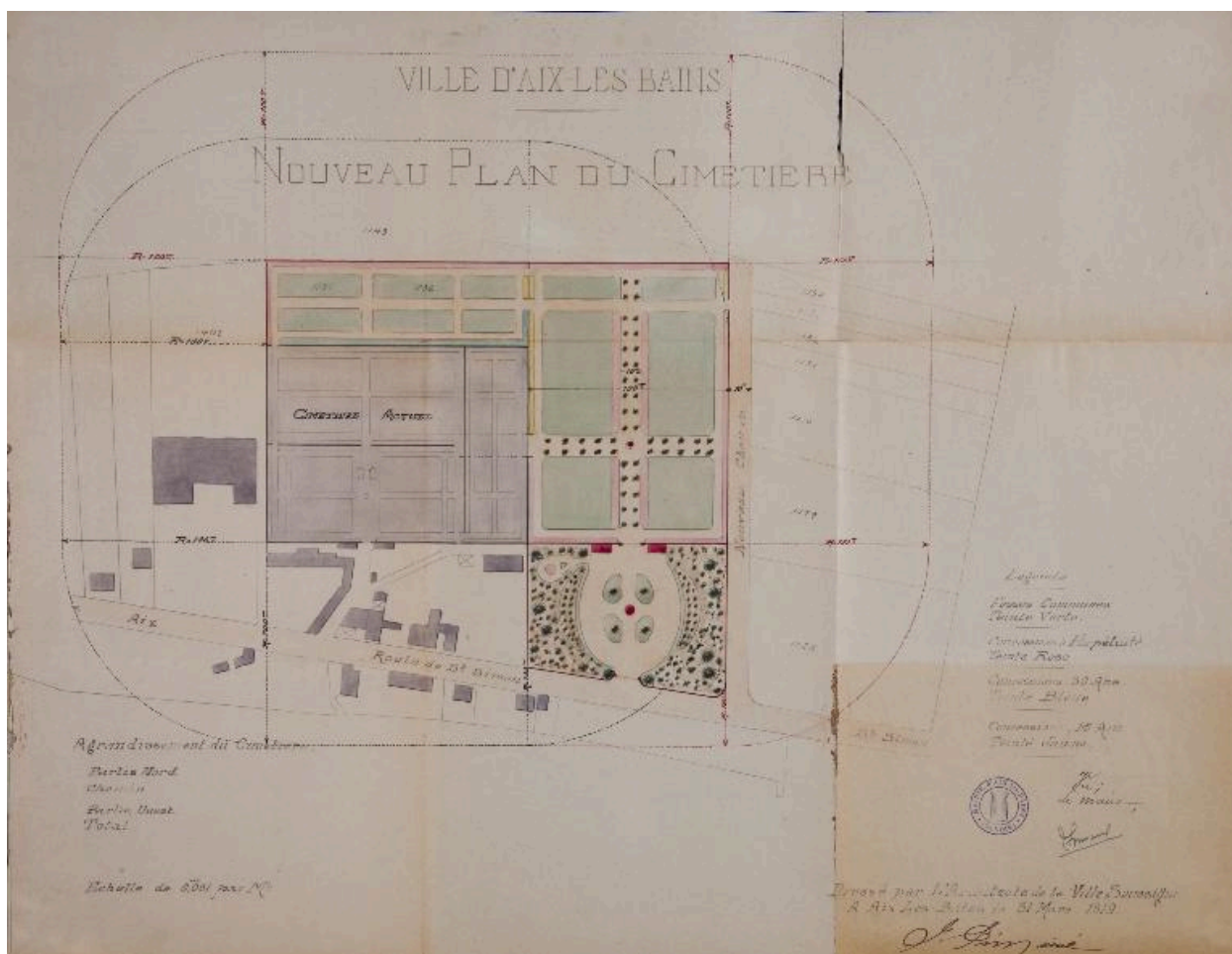
IVR82_20157301106NUCB

Auteur de l'illustration (reproduction) : Denys Harreau

Date de prise de vue : 2015

© Archives municipales d'Aix-les-Bains

reproduction soumise à autorisation du titulaire des droits d'exploitation



Projet d'agrandissement, 1919 (réalisé partiellement et sur plusieurs années)

Référence du document reproduit :

- **AC Aix-les-Bains. 1 N 5. 1919. Ville d'Aix-les-Bains. Nouveau plan du cimetière [projet de 1921].**
Ville d'Aix-les-Bains. Nouveau plan du cimetière [projet de 1921] / Pin aîné Jules, architecte. Aix-les-Bains, mars 1919. Ech. 1 : 1000. 1 tirage de plan rehaussé [en 1921] : encre, lavis ; 46, 5 x 60 cm (AC Aix-les-Bains. 1 N 5)
AC Aix-les-Bains : 1 N 5

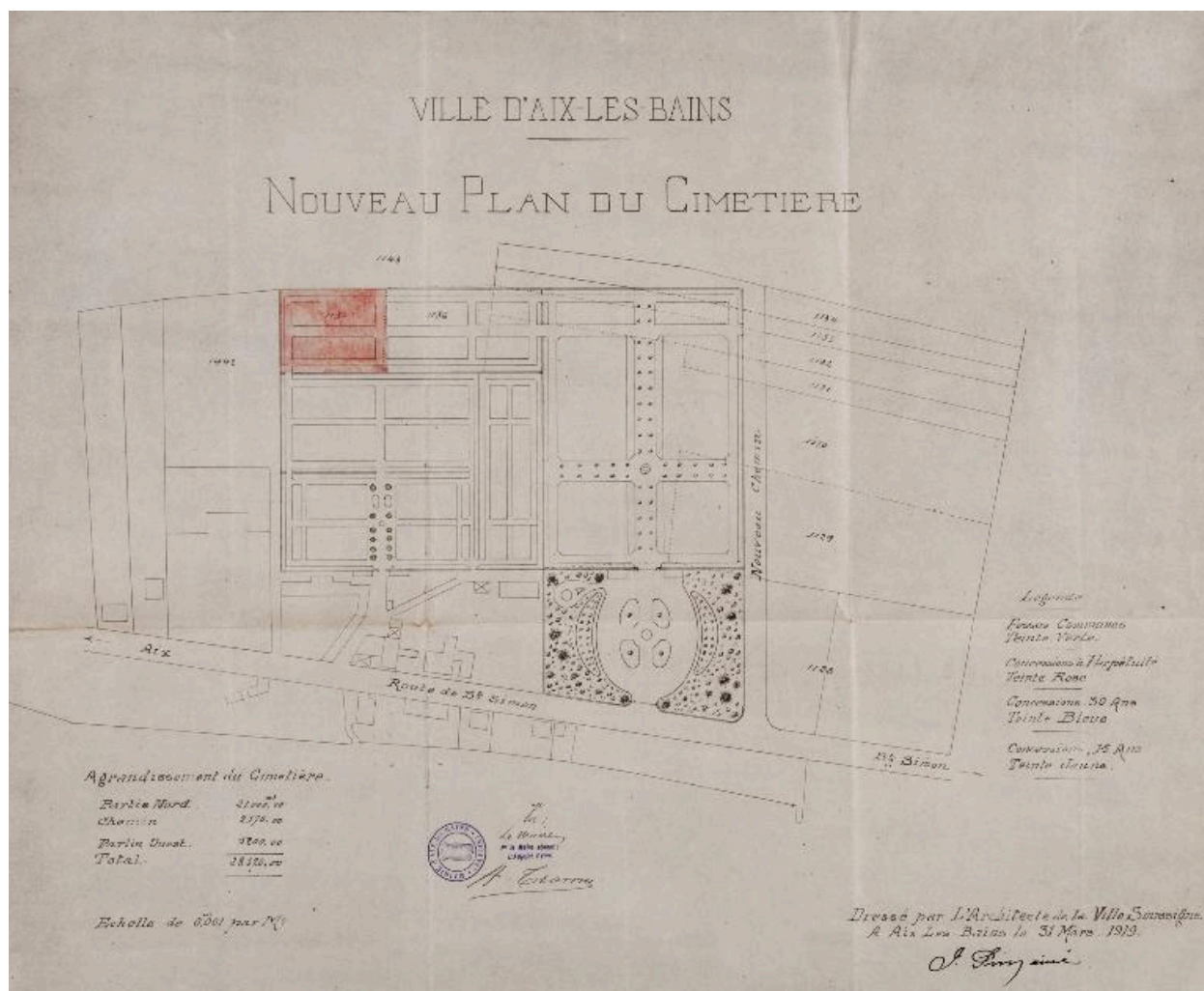
IVR82_20157301102NUCB

Auteur de l'illustration (reproduction) : Denys Harreau

Date de prise de vue : 2015

© Archives municipales d'Aix-les-Bains

reproduction soumise à autorisation du titulaire des droits d'exploitation



Agrandissement : carré 4A (actuelle section 4A), 1925

Référence du document reproduit :

- **AC Aix-les-Bains. 1 N 5. 1919. Ville d'Aix-les-Bains. Nouveau plan du cimetière [Aménagement angle sud-ouest en 1925].**
Ville d'Aix-les-Bains. Nouveau plan du cimetière [Aménagement angle sud-ouest en 1925] / Pin aîné Jules, architecte. Aix-les-Bains, mars 1919. Ech. 1 : 1000. 1 tirage de plan rehaussé [en 1925 par Francis Crochon] : encre, lavis ; 48 x 58 cm (AC Aix-les-Bains. 1 N 5)
AC Aix-les-Bains : 1 N 5


IVR82_20157301104NUCB

Auteur de l'illustration (reproduction) : Denys Harreau

Date de prise de vue : 2015

© Archives municipales d'Aix-les-Bains

reproduction soumise à autorisation du titulaire des droits d'exploitation



Aménagement : carré 4A (actuelle section 4A), 1922

Référence du document reproduit :

- **AC Aix-les-Bains. 1 N 5. 1922. Ville d'Aix-les-Bains. Agrandissement du cimetière. Approuvé par délibération du conseil municipal en date du 28 juin 1922.**
Ville d'Aix-les-Bains. Agrandissement du cimetière. Approuvé par délibération du conseil municipal en date du 28 juin 1922 / Crochon, architecte. Aix-les-Bains, juin 1922. Ech. 1 : 200. 1 tirage de plan rehaussé : encre, lavis ; 37 x 53 cm (AC Aix-les-Bains. 1 N 5)
AC Aix-les-Bains : 1 N 5

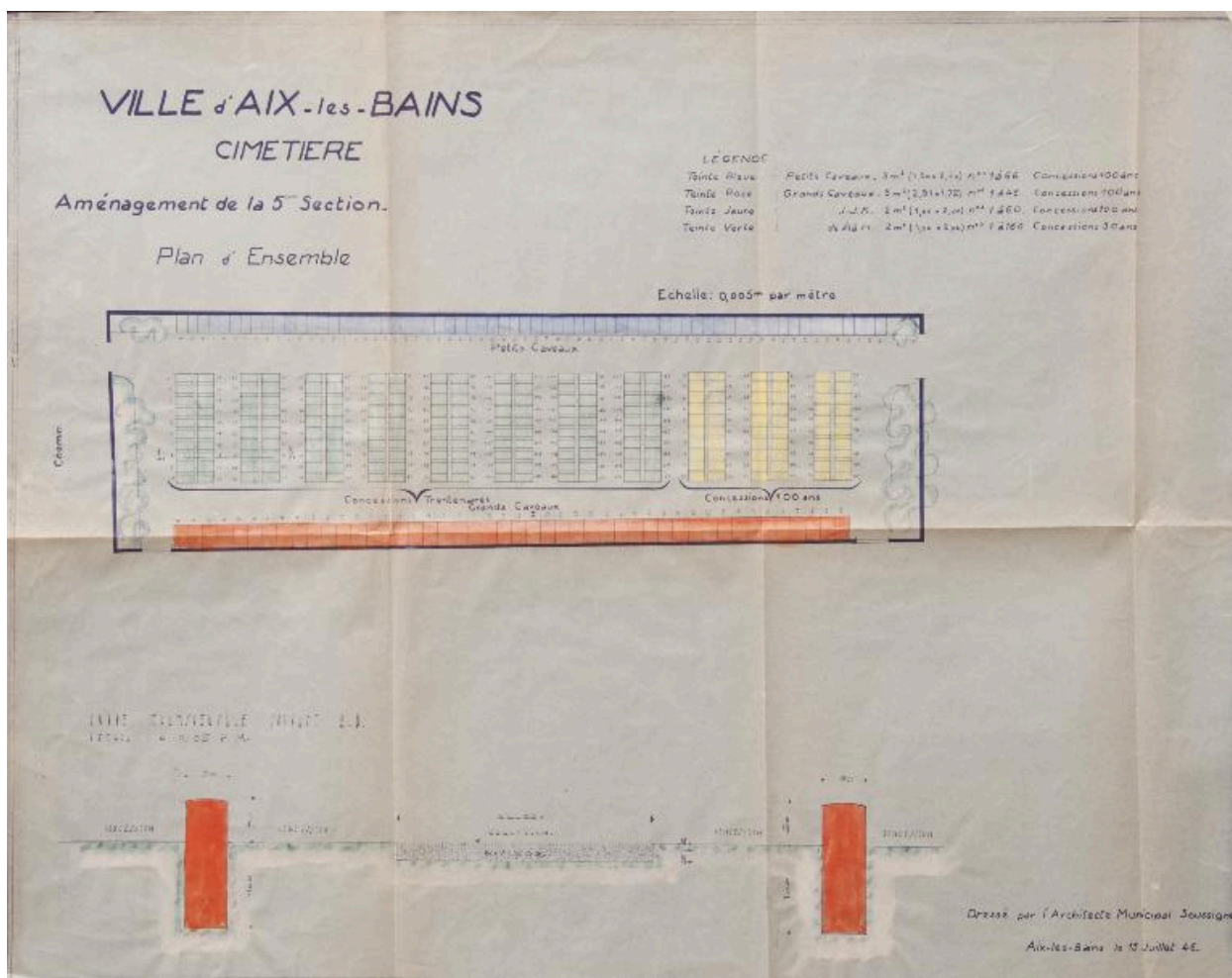
IVR82_20157301103NUCB

Auteur de l'illustration (reproduction) : Denys Harreau

Date de prise de vue : 2015

© Archives municipales d'Aix-les-Bains

reproduction soumise à autorisation du titulaire des droits d'exploitation



Agrandissement : carré 5 (actuelle section 5), 1946

Référence du document reproduit :

- **AC Aix-les-Bains. 1 N 6. 1946. Ville d'Aix-les-Bains. Cimetière. Aménagement de la 5ème section. Plan d'ensemble [Plan et coupe].**
Ville d'Aix-les-Bains. Cimetière. Aménagement de la 5ème section. Plan d'ensemble [Plan et coupe] /
[Crochon Francis], architecte. Aix-les-Bains, juillet 1946. Ech. 1 : 200 ; 1 : 20. 1 tirage de plan rehaussé :
lavis ; 57 x 72 cm (AC Aix-les-Bains. 1 N 6)
AC Aix-les-Bains : 1 N 6

IVR82_20157301108NUCB

Auteur de l'illustration (reproduction) : Denys Harreau

Date de prise de vue : 2015

© Archives municipales d'Aix-les-Bains

reproduction soumise à autorisation du titulaire des droits d'exploitation



Agrandissement : carré 7 (actuelle section 7), 1981

Référence du document reproduit :

- **AC Aix-les-Bains. 1 N 6. 1981. Projet d'extension du cimetière. Plan technique (partie cimetière). Projet d'extension du cimetière. Plan technique (partie cimetière) / P. J-M, services municipaux. [Aix-les-Bains], novembre 1981. Ech. 1 : 200. 1 tirage de plan rehaussé : crayon ; 30 x 86 cm (AC Aix-les-Bains. 1 N 6) AC Aix-les-Bains : 1 N 6**

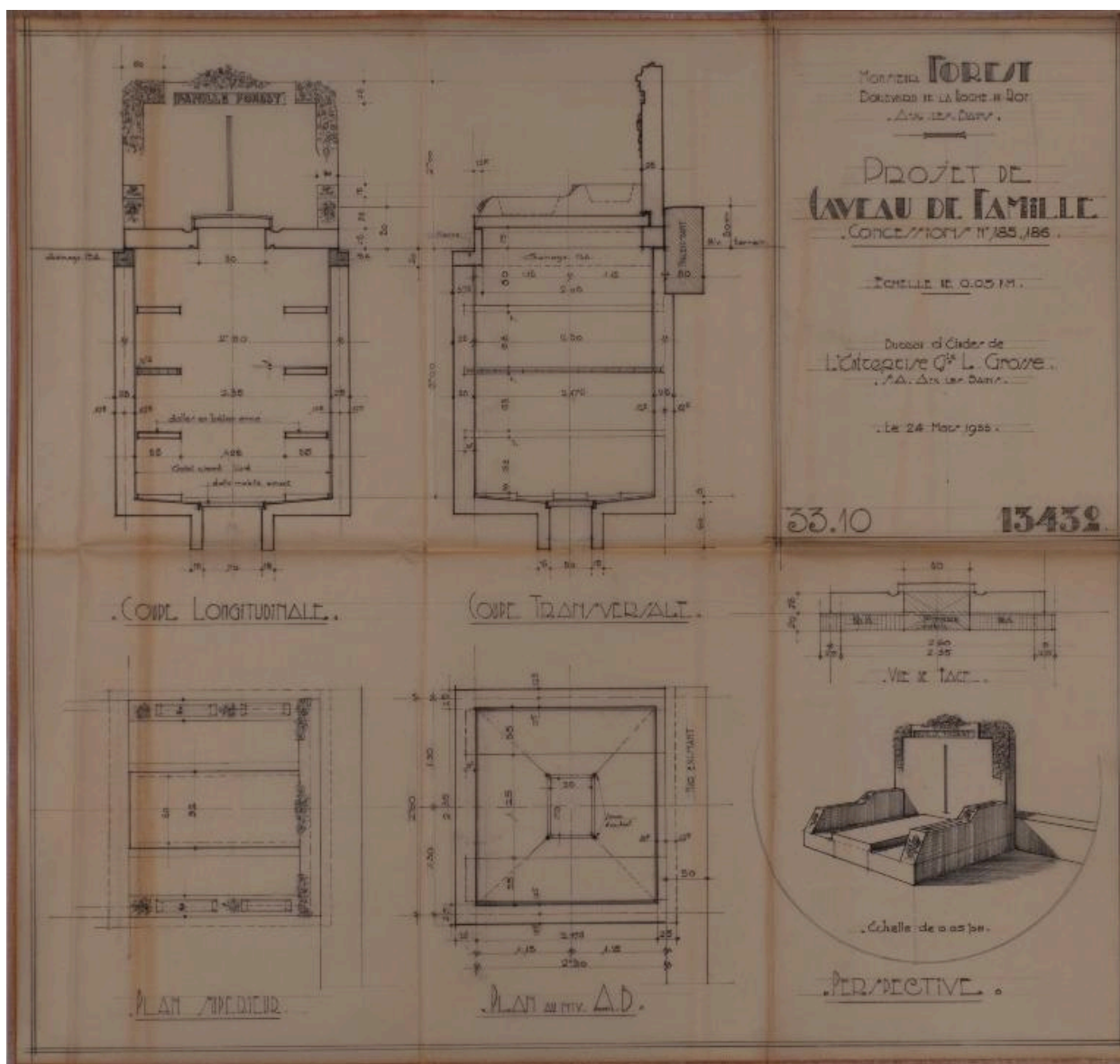
IVR82_20157301109NUCB

Auteur de l'illustration (reproduction) : Denys Harreau

Date de prise de vue : 2015

© Archives municipales d'Aix-les-Bains

reproduction soumise à autorisation du titulaire des droits d'exploitation



Caveau de M. Forest : plan, coupes et perspective, 1933

Référence du document reproduit :

- **AP Entreprise Léon Grosse. Boîte n°103. Dossier 33-10. 1933. Monsieur Forest. Boulevard de la Roche-du-Roi. Aix-les-Bains. Projet de caveau de famille. Concessions n°185, 186. 33.10. 13 432.**
Monsieur Forest. Boulevard de la Roche-du-Roi. Aix-les-Bains. Projet de caveau de famille. Concessions n°185, 186. 33.10. 13 432 / Bureau d'études de l'Entreprise générale Léon Grosse. Aix-les-Bains, 1933. Ech. 1 : 20. 1 plan sur calque ; 64 x 68 cm (AP Entreprise Léon Grosse. Boîte n°103. Dossier 33-10)
AP Entreprise Léon Grosse : Boîte n°103. Dossier 33-10

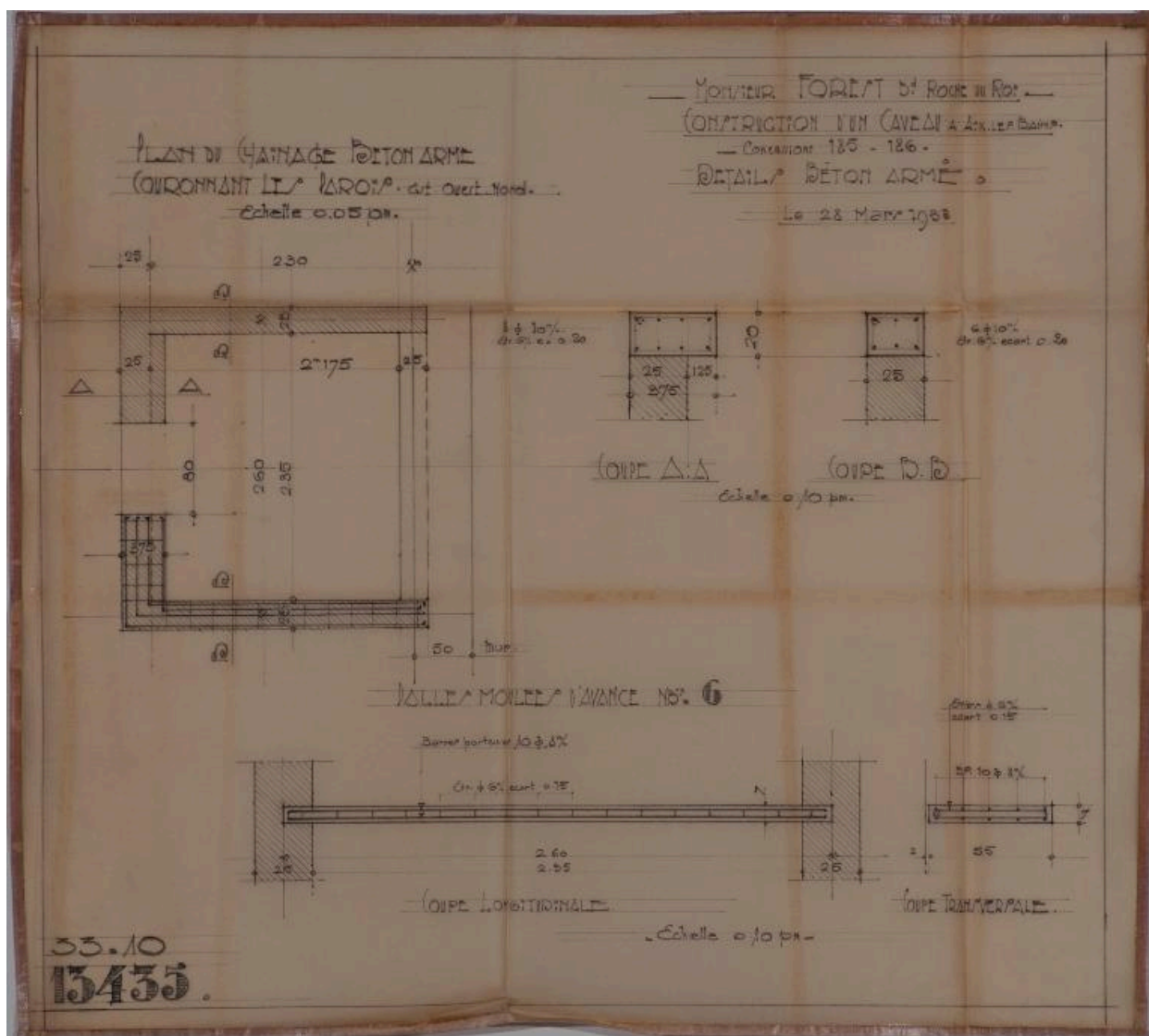
IVR82_20147300758NUCB

Auteur de l'illustration (reproduction) : Denys Harreau

Date de prise de vue : 2015

© Archives privées Entreprise Léon Grosse

reproduction soumise à autorisation du titulaire des droits d'exploitation



Caveau de M. Forest : détails béton armé, 1933

Référence du document reproduit :

- AP Entreprise Léon Grosse. Boîte n°103. Dossier 33-10. 1933. Monsieur Forest. Boulevard de la Roche-du-Roi. Construction d'un caveau à Aix-les-Bains. Concessions n°185, 186. Détails béton armé. 33.10. 13 435.

Monsieur Forest. Boulevard de la Roche-du-Roi. Construction d'un caveau à Aix-les-Bains. Concessions n°185, 186. Détails béton armé. 33.10. 13 435 / [Bureau d'études de l'Entreprise générale Léon Grosse]. Aix-les-Bains, 1933. Ech. 1 : 20. 1 plan sur calque ; 45 x 50 cm (AP Entreprise Léon Grosse. Boîte n°103. Dossier 33-10)

AP Entreprise Léon Grosse : Boîte n°103. Dossier 33-10

IVR82_20147300757NUCB

Auteur de l'illustration (reproduction) : Denys Harreau

Date de prise de vue : 2015

© Archives privées Entreprise Léon Grosse

reproduction soumise à autorisation du titulaire des droits d'exploitation



Vue aérienne : le cimetière dans la ville

IVR82_20147304710NUCA

Auteur de l'illustration : Eric Dessert

Date de prise de vue : 2015

© Région Rhône-Alpes, Inventaire général du patrimoine culturel ; © Ville d'Aix-les-Bains
reproduction soumise à autorisation du titulaire des droits d'exploitation



Vue aérienne

IVR82_20147304711NUCA

Auteur de l'illustration : Eric Dessert

Date de prise de vue : 2015

© Région Rhône-Alpes, Inventaire général du patrimoine culturel ; © Ville d'Aix-les-Bains
reproduction soumise à autorisation du titulaire des droits d'exploitation



Entrée principale

IVR84_20177300121NUCA

Auteur de l'illustration : Denys Harreau

© Région Auvergne-Rhône-Alpes, Inventaire général du patrimoine culturel ; © Ville d'Aix-les-Bains
reproduction soumise à autorisation du titulaire des droits d'exploitation



Bâtiment d'accueil à l'entrée principale

IVR84_20177300122NUCA

Auteur de l'illustration : Denys Harreau

© Région Auvergne-Rhône-Alpes, Inventaire général du patrimoine culturel ; © Ville d'Aix-les-Bains
reproduction soumise à autorisation du titulaire des droits d'exploitation



Entrée secondaire donnant sur la section 5

IVR84_20177300125NUCA

Auteur de l'illustration : Denys Harreau

© Région Auvergne-Rhône-Alpes, Inventaire général du patrimoine culturel ; © Ville d'Aix-les-Bains
reproduction soumise à autorisation du titulaire des droits d'exploitation




Entrée secondaire donnant sur la section 5

IVR84_20177300126NUCA

Auteur de l'illustration : Denys Harreau

© Région Auvergne-Rhône-Alpes, Inventaire général du patrimoine culturel ; © Ville d'Aix-les-Bains
reproduction soumise à autorisation du titulaire des droits d'exploitation



Entrée secondaire donnant sur la section 6

IVR84_20177300127NUCA

Auteur de l'illustration : Denys Harreau

© Région Auvergne-Rhône-Alpes, Inventaire général du patrimoine culturel ; © Ville d'Aix-les-Bains
reproduction soumise à autorisation du titulaire des droits d'exploitation



Entrée secondaire donnant sur la section 7

IVR84_20177300128NUCA

Auteur de l'illustration : Denys Harreau

© Région Auvergne-Rhône-Alpes, Inventaire général du patrimoine culturel ; © Ville d'Aix-les-Bains
reproduction soumise à autorisation du titulaire des droits d'exploitation



Tombes adossées au muret donnant sur le chemin des Jardins

IVR84_20177300123NUCA

Auteur de l'illustration : Denys Harreau

© Région Auvergne-Rhône-Alpes, Inventaire général du patrimoine culturel ; © Ville d'Aix-les-Bains
reproduction soumise à autorisation du titulaire des droits d'exploitation



Section 1 / allée centrale : édicule surmonté d'un croisillon

IVR84_20177300141NUCA

Auteur de l'illustration : Denys Harreau

© Région Auvergne-Rhône-Alpes, Inventaire général du patrimoine culturel ; © Ville d'Aix-les-Bains
reproduction soumise à autorisation du titulaire des droits d'exploitation



Section 1 / allée centrale : groupe de sépultures

IVR84_20177300140NUCA

Auteur de l'illustration : Denys Harreau

© Région Auvergne-Rhône-Alpes, Inventaire général du patrimoine culturel ; © Ville d'Aix-les-Bains
reproduction soumise à autorisation du titulaire des droits d'exploitation




Section 1 / allée centrale : groupe de sépultures

IVR84_20177300139NUCA

Auteur de l'illustration : Denys Harreau

© Région Auvergne-Rhône-Alpes, Inventaire général du patrimoine culturel ; © Ville d'Aix-les-Bains
reproduction soumise à autorisation du titulaire des droits d'exploitation



Section 1 / allée centrale : groupe de sépultures

IVR84_20177300138NUCA

Auteur de l'illustration : Denys Harreau

© Région Auvergne-Rhône-Alpes, Inventaire général du patrimoine culturel ; © Ville d'Aix-les-Bains
reproduction soumise à autorisation du titulaire des droits d'exploitation



Section 1A / Allée 1 : tombes adossées au mur

IVR84_20177300137NUCA

Auteur de l'illustration : Denys Harreau

© Région Auvergne-Rhône-Alpes, Inventaire général du patrimoine culturel ; © Ville d'Aix-les-Bains
reproduction soumise à autorisation du titulaire des droits d'exploitation



Section 1 A : stèles des morts de la Première Guerre mondiale

IVR84_20177300118NUCA

Auteur de l'illustration : Denys Harreau

© Région Auvergne-Rhône-Alpes, Inventaire général du patrimoine culturel ; © Ville d'Aix-les-Bains
reproduction soumise à autorisation du titulaire des droits d'exploitation




Section 1A : stèles des morts pour la Première Guerre mondiale

IVR84_20177300120NUCA

Auteur de l'illustration : Denys Harreau

© Région Auvergne-Rhône-Alpes, Inventaire général du patrimoine culturel ; © Ville d'Aix-les-Bains
reproduction soumise à autorisation du titulaire des droits d'exploitation




Section 1A : tombe de l'architecte aixois Jules Pin

IVR84_20177300119NUCA

Auteur de l'illustration : Denys Harreau

© Région Auvergne-Rhône-Alpes, Inventaire général du patrimoine culturel ; © Ville d'Aix-les-Bains
reproduction soumise à autorisation du titulaire des droits d'exploitation



Section 2A

IVR84_20177300135NUCA

Auteur de l'illustration : Denys Harreau

© Région Auvergne-Rhône-Alpes, Inventaire général du patrimoine culturel ; © Ville d'Aix-les-Bains
reproduction soumise à autorisation du titulaire des droits d'exploitation




Section 2B

IVR84_20177300136NUCA

Auteur de l'illustration : Denys Harreau

© Région Auvergne-Rhône-Alpes, Inventaire général du patrimoine culturel ; © Ville d'Aix-les-Bains
reproduction soumise à autorisation du titulaire des droits d'exploitation



Section 4A

IVR84_20177300134NUCA

Auteur de l'illustration : Denys Harreau

© Région Auvergne-Rhône-Alpes, Inventaire général du patrimoine culturel ; © Ville d'Aix-les-Bains
reproduction soumise à autorisation du titulaire des droits d'exploitation



Section 4D : vue vers le nord-ouest

IVR84_20177300133NUCA

Auteur de l'illustration : Denys Harreau

© Région Auvergne-Rhône-Alpes, Inventaire général du patrimoine culturel ; © Ville d'Aix-les-Bains
reproduction soumise à autorisation du titulaire des droits d'exploitation



Section 5 : vue depuis l'ouest

IVR84_20177300132NUCA

Auteur de l'illustration : Denys Harreau

© Région Auvergne-Rhône-Alpes, Inventaire général du patrimoine culturel ; © Ville d'Aix-les-Bains
reproduction soumise à autorisation du titulaire des droits d'exploitation



Section 6 : vue en direction de l'ouest

IVR84_20177300124NUCA

Auteur de l'illustration : Denys Harreau

© Région Auvergne-Rhône-Alpes, Inventaire général du patrimoine culturel ; © Ville d'Aix-les-Bains
reproduction soumise à autorisation du titulaire des droits d'exploitation



Section 7 : colombarium baptisé Jardin du souvenir

IVR84_20177300131NUCA

Auteur de l'illustration : Denys Harreau

© Région Auvergne-Rhône-Alpes, Inventaire général du patrimoine culturel ; © Ville d'Aix-les-Bains
reproduction soumise à autorisation du titulaire des droits d'exploitation




Section 9 juive

IVR84_20177300129NUCA

Auteur de l'illustration : Denys Harreau

© Région Auvergne-Rhône-Alpes, Inventaire général du patrimoine culturel ; © Ville d'Aix-les-Bains
reproduction soumise à autorisation du titulaire des droits d'exploitation



Section 10 musulmane

IVR84_20177300130NUCA

Auteur de l'illustration : Denys Harreau

© Région Auvergne-Rhône-Alpes, Inventaire général du patrimoine culturel ; © Ville d'Aix-les-Bains
reproduction soumise à autorisation du titulaire des droits d'exploitation