Rhône-Alpes, Loire
Essertines-en-Châtelneuf
Faury

Cabane de vigneron, dite loge de vigne

Références du dossier

Numéro de dossier : IA42002881
Date de l'enquête initiale : 2006
Date(s) de rédaction : 2012
Cadre de l'étude : inventaire topographique
Degré d'étude : étudié

Désignation

Dénomination : cabane

Compléments de localisation

Milieu d'implantation : isolé
Références cadastrales : 1986. B 245, 246

Historique

Cabane dite loge de vigne datant du 19e siècle. La vigne a été arrachée du clos (actuellement jardin) au début du 20e siècle. La loge a servi de logement d'ouvrier.

Période(s) principale(s) : 19e siècle
Auteur(s) de l'oeuvre : auteur inconnu ()

Description

Loge de vigne en pisé enduit, à un étage, encadrements en granite (fenêtre à encadrement de brique au-dessus de la porte). Façade sur gouttereau avec une porte piétonne. Rez-de-chaussée à usage d'habitation, avec cheminée. Accès à l'étage par un escalier droit, en bois. Toit à longs pans en tuile creuse. Loge située dans l'angle d'un grand clos (1986 B 246 ; mur en pisé), ouvert par deux portes au milieu des côtés nord et sud.

Eléments descriptifs

Matériau(x) du gros-oeuvre, mise en oeuvre et revêtement : pisé ; enduit
Matériau(x) de couverture : tuile creuse
Étage(s) ou vaisseau(x) : 1 étage carré
Type(s) de couverture : toit à longs pans
Escaliers : escalier intérieur : escalier droit, en charpente

Typologies et état de conservation

Typologies : Type E1 b 1: construction en pisé, porte simple sur le mur gouttereau

Statut, intérêt et protection

Statut de la propriété : propriété privée

Illustrations

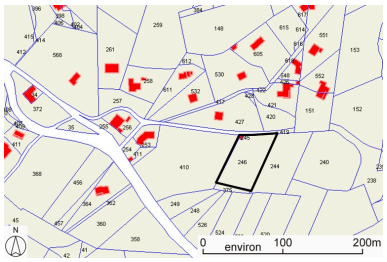

Plan de situation, sur fond de plan cadastral, section B, échelle originale 1:2500. Source : Direction générale des Finances Publiques - Cadastre ; mise à jour : 2010. Dess. Caroline Guibaud
IVR82_20124202334NUD

Vue générale depuis le sud.
Phot. Eric Dessert
IVR82_20064200404NUCA

Vue générale depuis le sud-ouest.
Phot. Eric Dessert
IVR82_20064200405NUCA



Vue depuis le sud-ouest (recadrée).
Phot. Eric Dessert
IVR82_20064200406NUCA

Vue de la loge.
Phot. Caroline Guibaud
IVR82_20124202100NUCA

Dossiers liés

Dossiers de synthèse :
Présentation de la commune d'Essertines-en-Châtelneuf (IA42001481) Essertines-en-Châtelneuf
Les loges de vigne (cabanes de vigneron) et cuvages (édifices agricoles) du canton de Montbrison (IA42001299)
Oeuvre(s) contenue(s) :

Auteur(s) du dossier : Caroline Guibaud, Thierry Monnet
Copyright(s) : © Région Rhône-Alpes, Inventaire général du patrimoine culturel ; © Conseil général de la Loire

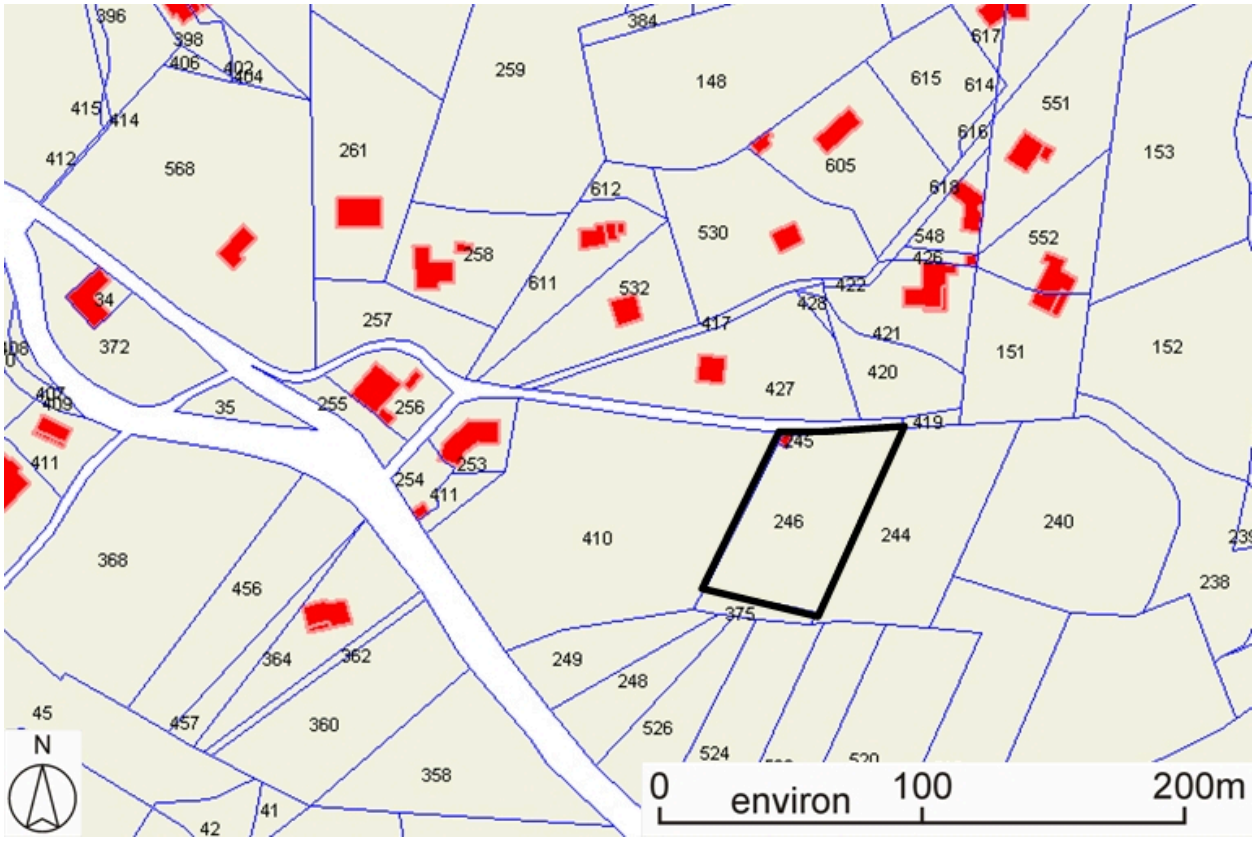

Plan de situation, sur fond de plan cadastral, section B, échelle originale 1:2500. Source : Direction générale des Finances Publiques - Cadastre ; mise à jour : 2010.

IVR82_20124202334NUD
Auteur de l'illustration : Caroline Guibaud
Technique de relevé : reprise de fond ;
© Région Rhône-Alpes, Inventaire général du patrimoine culturel ; © Ministère des finances, CIDF, Service du cadastre
reproduction soumise à autorisation du titulaire des droits d'exploitation

Vue générale depuis le sud.

IVR82_20064200404NUCA
Auteur de l'illustration : Eric Dessert
© Région Rhône-Alpes, Inventaire général du patrimoine culturel
reproduction soumise à autorisation du titulaire des droits d'exploitation

Vue générale depuis le sud-ouest.

IVR82_20064200405NUCA
Auteur de l'illustration : Eric Dessert
© Région Rhône-Alpes, Inventaire général du patrimoine culturel
reproduction soumise à autorisation du titulaire des droits d'exploitation

Vue depuis le sud-ouest (recadrée).

IVR82_20064200406NUCA
Auteur de l'illustration : Eric Dessert
© Région Rhône-Alpes, Inventaire général du patrimoine culturel
reproduction soumise à autorisation du titulaire des droits d'exploitation

Vue de la loge.

IVR82_20124202100NUCA
Auteur de l'illustration : Caroline Guibaud
© Région Rhône-Alpes, Inventaire général du patrimoine culturel
reproduction soumise à autorisation du titulaire des droits d'exploitation