



Rhône-Alpes, Savoie
Aix-les-Bains
Les Coteaux
27 boulevard Madame Mourichon

Edifice agricole, puis maison, dite Chanta Grelyet

Références du dossier

Numéro de dossier : IA73002173
Date de l'enquête initiale : 2013
Date(s) de rédaction : 2013
Cadre de l'étude : étude d'inventaire Inventaire de la Ville d'Aix-les-Bains
Degré d'étude : étudié

Désignation

Dénomination : édifice agricole, maison
Appellation : Chanta Grelyet

Compléments de localisation

Milieu d'implantation : en écart
Références cadastrales : 1879, C, 1034-1036, 1038-1039, 1040 p., 1041-1042, 1043 p. ; 2004, BX, 168

Historique

En 1865, le cultivateur Antoine Déplante fait bâtir une maison de cinq ouvertures au plan proche du carré sans doute en agrandissant une petite construction existante à usage agricole. En 1892, François Filliard, tailleur, reçoit le bâtiment par donation-partage et le fait agrandir trois ans plus tard. La maison compte désormais 10 ouvertures. Une nouvelle campagne de travaux est vraisemblablement réalisée dans la seconde moitié du XXe siècle ; elle comprend notamment l'ajout d'une terrasse en béton armé à l'ouest. Aujourd'hui à l'abandon, le bâtiment dominait un vaste terrain en forte pente et très boisé conduisant à l'ouest au boulevard des Anglais ; ce terrain, resté non bâti jusqu'en 2013, a été amputé dans sa partie ouest (parcelles : BX 162, 168 p.) par la construction d'un ensemble immobilier.

Période(s) principale(s) : 3e quart 19e siècle ()
Période(s) secondaire(s) : 4e quart 19e siècle (), 3e quart 20e siècle (?,)
Dates : 1864 (porte la date), 1865 (daté par source), 1895 (daté par source)

Description

Implanté au sommet d'un vaste terrain très boisé et en forte pente orienté est-ouest, le bâtiment, construit principalement en moellons de pierre, compte un étage de soubassement, un rez-de-chaussée surélevé et un comble à surcroît accessible par une porte haute dans le pignon est. Un balcon filant supporté par des piliers en béton armé règne le long des façades, il est prolongé à l'ouest par une terrasse de plan polygonal. Des encadrements en molasse d'anciennes baies comblées sont visibles au sud ; la date 1864 y est sculptée dans un linteau. Une niche est en outre sculptée dans un bloc de molasse de la chaîne d'angle sud-est.

Éléments descriptifs

Matériau(x) du gros-oeuvre, mise en oeuvre et revêtement : pierre, moellon ; molasse, pierre de taille ; béton, béton armé
Matériau(x) de couverture : tuile mécanique
Plan : plan rectangulaire régulier
Étage(s) ou vaisseau(x) : étage de soubassement, rez-de-chaussée surélevé, comble à surcroît

Type(s) de couverture : toit à deux pans
Escaliers : escalier de distribution extérieur

Typologies et état de conservation

État de conservation : mauvais état

Décor

Techniques : sculpture

Précision sur les représentations :

- Niche sculptée dans un bloc de molasse de la chaîne d'angle sud-est
- Date "1864" sculptée dans le linteau en molasse d'une baie comblée de la façade sud
- Nom de maison "Chanta Grelyet" gravé sur le pilier droit du portail d'entrée

Statut, intérêt et protection

PLU 2007 : étoile creuse (bâti intéressant : démolition soumise à permis de démolir)

Statut de la propriété : propriété d'une personne privée

Références documentaires

Documents figurés

- **AC Aix-les-Bains. 1881. Plan cadastral, section C, septième feuille**
Section C, dite de Laffin, septième feuille. [Plan cadastral] / Montmayeur, géomètre. Aix-les-Bains, 1881. 1 plan : encre et coul. Ech. 1 : 1000 ; 70 x 97 cm (AC Aix-les-Bains).
AC Aix-les-Bains
- **AC Aix-les-Bains. 1 O 52. 1955. Plan parcellaire**
[Plan parcellaire. Propriété Vve Filliard Jean Pierre, n° 1036] / [Voirie municipale]. Aix-les-Bains, [1955]. Ech. 1 : 500. 1 tirage de plan ; 21 x 27 cm. (AC Aix-les-Bains : 1 O 52)
AC Aix-les-Bains : 1 O 52
- **AC Aix-les-Bains. 1973. Plan cadastral, section BX**
Aix-les-Bains. Section BX. Feuille renouvelée pour 1973. [Plan cadastral] / Service du cadastre. Aix-les-Bains, 1981. 1 tirage de plan. Ech. 1 : 1000 ; 75 x 105,5 cm (AC Aix-les-Bains).
AC Aix-les-Bains

Annexe 1

ANNEXE 1 Liste des propriétaires

ANNEXE 1

Liste des propriétaires

1865 : Déplante Antoine, cultivateur (maison, vignes, hautins, terre et friche)
1892 : Filliard François, fils de Philibert, tailleur
1915 : Filliard Jean-Pierre, instituteur à Bône
1943 : la veuve et les héritiers de Jean-Pierre Filliard
1955 : Gautheron Lucienne, veuve de François Fillard et Fillard Jean-Pierre, à Alger
1966 : Fillard Charles, époux Gonay Gabrielle, à Paris et Fillard François
1972 : Fillard François, fils d'Antonin, époux Weckerle Irmgard, à Innsbruck (Autriche)

Données complémentaires

F-EBE-Collectifs-Aix-les-Bains

Formulaire de données complémentaires architecture des dossiers collectifs de l'aire d'étude de la ville d'Aix-les-Bains (Immeuble ; Maison ; Hôtel de voyageurs)

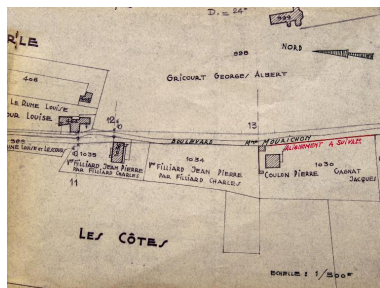
Mitoyen	non
Nombre de corps de bâtiments	1
Type de clôture	muret surmonté d'une grille
Villégiature	Non
Place de l'entrée	sur une élévation latérale
Passage	non
Balcon	Non
Balcon filant	Oui
Loggia	Non
Balcon-loggia	Non
Décrochement de façade	Non
Matériaux du gros-oeuvre	pierre
Matériaux des encadrements	béton
Matériaux des garde-corps	métal
Forme du toit	toit à 2 versants
Liaison mur-toit	avant-toit
Puits de lumière	Non
Sas	Non
Décor de façade	aucun
Traitement des angles d'îlots	élémentaire
Escalier 1: 1ère volée décalée	Non
Escalier 1: tour d'escalier	Non
Escalier 2: 1ère volée décalée	Non
Escalier 2: tour d'escalier	Non
Escalier en pendant	Non
Immeuble faisant parti d'un ensemble	Non
Cour commune	Non
Entrée commune	Non
Escalier commun	Non
Façades en rapport	Non
Traboules	Non
Datation principale	3e quart 19e siècle
Datation secondaire	4e quart 19e siècle
Datation tertiaire	3e quart 20e siècle
Modifications 1	agrandissement

Modifications 2	modification de la façade
Phase	sélectionné

Illustrations



Plan parcellaire, 1881 (parcelle C 1036, en haut à gauche)
Repro. Denys Harreau
IVR82_20137301212NUCB



Plan parcellaire, 1955 (parcelle C 1036)
Repro. Denys Harreau
IVR84_20177300276NUCB



Plan parcellaire, 1973 (parcelle BX 168, en haut à gauche)
Repro. Denys Harreau
IVR82_20137301213NUCB



La maison et le boulevard Mme Mourichon, vue vers le sud
Phot. Denys Harreau
IVR82_20137300642NUCA



Vue de trois-quart depuis le sud-est
Phot. Denys Harreau
IVR82_20137300644NUCA



Vue de trois-quart depuis le nord-est
Phot. Denys Harreau
IVR82_20137300643NUCA



Vue depuis le boulevard des Anglais, à l'ouest
Phot. Denys Harreau
IVR82_20147300129NUCA



Date 1864 sculptée dans le linteau d'une baie comblée de la façade sud
Phot. Denys Harreau
IVR82_20137300641NUCA



Niche sculptée dans un bloc de molasse de la chaîne d'angle sud-est
Phot. Denys Harreau
IVR82_20137300640NUCA



Terrasse en béton armé à l'ouest,
vue depuis l'étage de soubassement
Phot. Denys Harreau
IVR82_20137300639NUCA

Nom de maison gravé sur le
pilier droit du portail d'entrée
Phot. Denys Harreau
IVR82_20137300638NUCA

Dossiers liés

Dossiers de synthèse :

Généralités (IA73001081) Rhône-Alpes, Savoie, Aix-les-Bains

Maisons (IA73001099) Aix-les-Bains

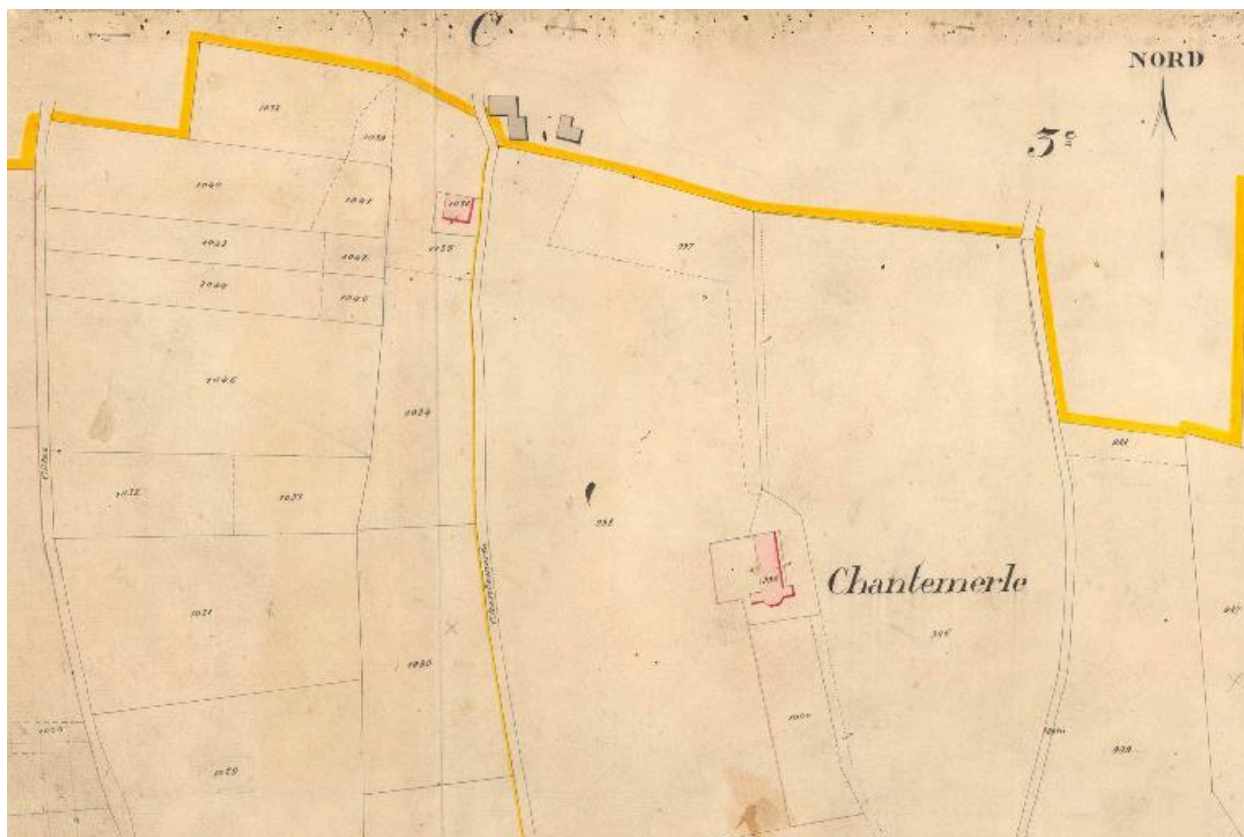
Oeuvre(s) contenue(s) :

Oeuvre(s) en rapport :

Secteur urbain, les Coteaux (IA73001422) Rhône-Alpes, Savoie, Aix-les-Bains

Auteur(s) du dossier : Philippe Gras, Elsa Belle

Copyright(s) : © Région Rhône-Alpes, Inventaire général du patrimoine culturel ; © Ville d'Aix-les-Bains



Plan parcellaire, 1881 (parcelle C 1036, en haut à gauche)

Référence du document reproduit :

- **AC Aix-les-Bains. 1881. Plan cadastral, section C, septième feuille**
Section C, dite de Laffin, septième feuille. [Plan cadastral] / Montmayer, géomètre. Aix-les-Bains, 1881. 1
plan : encre et coul. Ech. 1 : 1000 ; 70 x 97 cm (AC Aix-les-Bains).
AC Aix-les-Bains

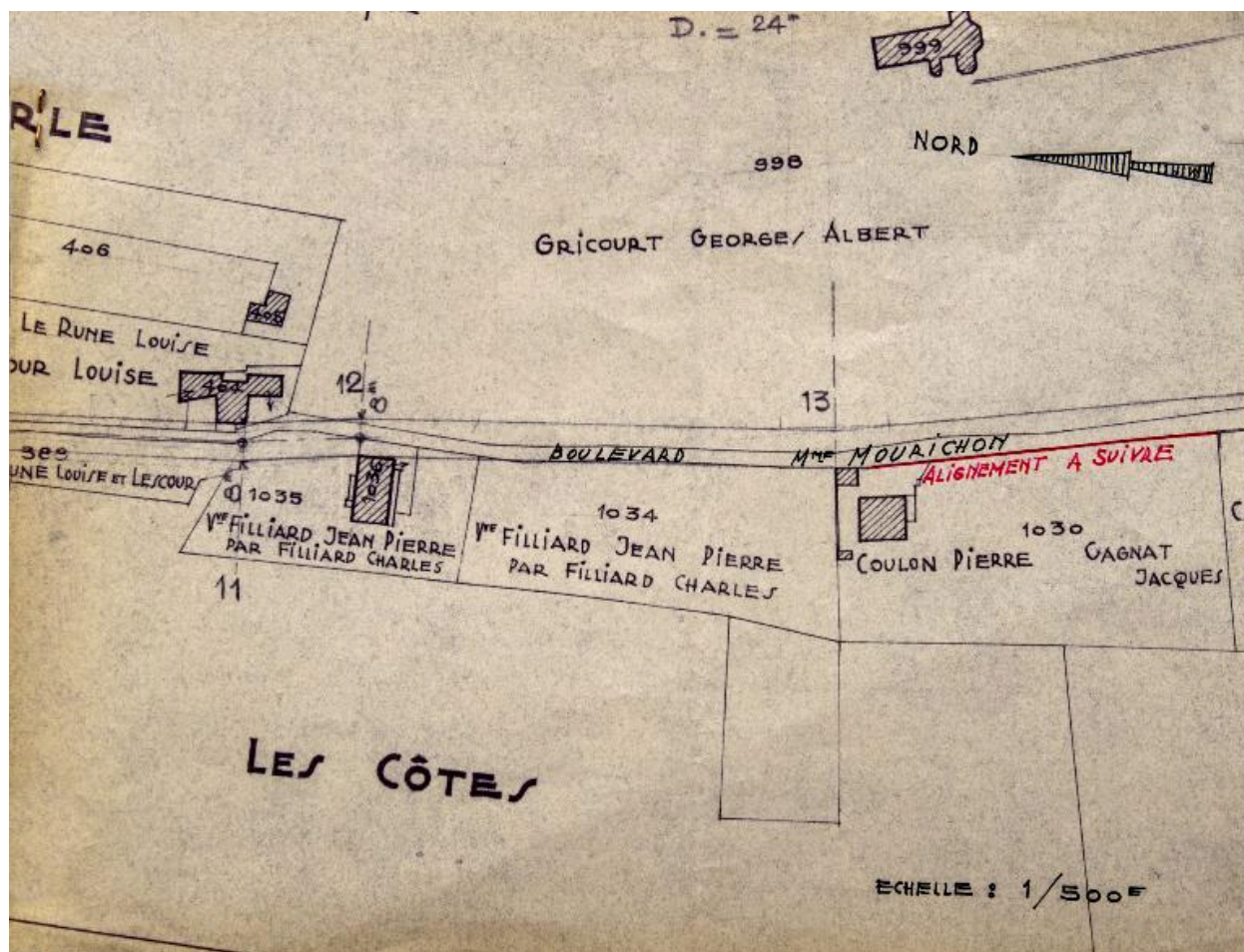
IVR82_20137301212NUCB

Auteur de l'illustration (reproduction) : Denys Harreau

Date de prise de vue : 2013

© Archives municipales d'Aix-les-Bains

reproduction soumise à autorisation du titulaire des droits d'exploitation



Plan parcellaire, 1955 (parcelle C 1036)

Référence du document reproduit :

- **AC Aix-les-Bains. 1 O 52. 1955. Plan parcellaire**
[Plan parcellaire. Propriété Vve Filliard Jean Pierre, n° 1036] / [Voirie municipale]. Aix-les-Bains, [1955]. Ech. 1 : 500. 1 tirage de plan ; 21 x 27 cm. (AC Aix-les-Bains : 1 O 52)
AC Aix-les-Bains : 1 O 52

IVR84_20177300276NUCB

Auteur de l'illustration (reproduction) : Denys Harreau

Date de prise de vue : 2017

© Archives municipales d'Aix-les-Bains

reproduction soumise à autorisation du titulaire des droits d'exploitation



Plan parcellaire, 1973 (parcelle BX 168, en haut à gauche)

Référence du document reproduit :

- **AC Aix-les-Bains. 1973. Plan cadastral, section BX**
Aix-les-Bains. Section BX. Feuille renouvelée pour 1973. [Plan cadastral] / Service du cadastre. Aix-les-Bains, 1981. 1 tirage de plan. Ech. 1 : 1000 ; 75 x 105,5 cm (AC Aix-les-Bains).
AC Aix-les-Bains

IVR82_20137301213NUCB

Auteur de l'illustration (reproduction) : Denys Harreau

Date de prise de vue : 2013

© Archives municipales d'Aix-les-Bains

reproduction soumise à autorisation du titulaire des droits d'exploitation



La maison et le boulevard Mme Mourichon, vue vers le sud

IVR82_20137300642NUCA

Auteur de l'illustration : Denys Harreau

Date de prise de vue : 2013

© Région Rhône-Alpes, Inventaire général du patrimoine culturel ; © Ville d'Aix-les-Bains
reproduction soumise à autorisation du titulaire des droits d'exploitation



Vue de trois-quart depuis le sud-est

IVR82_20137300644NUCA

Auteur de l'illustration : Denys Harreau

Date de prise de vue : 2013

© Région Rhône-Alpes, Inventaire général du patrimoine culturel ; © Ville d'Aix-les-Bains
reproduction soumise à autorisation du titulaire des droits d'exploitation



Vue de trois-quart depuis le nord-est

IVR82_20137300643NUCA

Auteur de l'illustration : Denys Harreau

Date de prise de vue : 2013

© Région Rhône-Alpes, Inventaire général du patrimoine culturel ; © Ville d'Aix-les-Bains
reproduction soumise à autorisation du titulaire des droits d'exploitation



Vue depuis le boulevard des Anglais, à l'ouest

IVR82_20147300129NUCA

Auteur de l'illustration : Denys Harreau

Date de prise de vue : 2014

© Région Rhône-Alpes, Inventaire général du patrimoine culturel ; © Ville d'Aix-les-Bains
reproduction soumise à autorisation du titulaire des droits d'exploitation



Date 1864 sculptée dans le linteau d'une baie comblée de la façade sud

IVR82_20137300641NUCA

Auteur de l'illustration : Denys Harreau

Date de prise de vue : 2013

© Région Rhône-Alpes, Inventaire général du patrimoine culturel ; © Ville d'Aix-les-Bains
reproduction soumise à autorisation du titulaire des droits d'exploitation



Niche sculptée dans un bloc de molasse de la chaîne d'angle sud-est

IVR82_20137300640NUCA

Auteur de l'illustration : Denys Harreau

Date de prise de vue : 2013

© Région Rhône-Alpes, Inventaire général du patrimoine culturel ; © Ville d'Aix-les-Bains
reproduction soumise à autorisation du titulaire des droits d'exploitation



Nom de maison gravé sur le pilier droit du portail d'entrée

IVR82_20137300638NUCA

Auteur de l'illustration : Denys Harreau

Date de prise de vue : 2013

© Région Rhône-Alpes, Inventaire général du patrimoine culturel ; © Ville d'Aix-les-Bains
reproduction soumise à autorisation du titulaire des droits d'exploitation

Terrasse en béton armé à l'ouest, vue depuis l'étage de soubassement

IVR82_20137300639NUCA

Auteur de l'illustration : Denys Harreau

Date de prise de vue : 2013

© Région Rhône-Alpes, Inventaire général du patrimoine culturel ; © Ville d'Aix-les-Bains
communication soumise à autorisation, reproduction soumise à autorisation