



Rhône-Alpes, Loire
Montbrison
12-14 place des Combattants , 1 rue Marguerite-Fournier

Maison : hôtel

Références du dossier

Numéro de dossier : IA42001923
Date de l'enquête initiale : 2007
Date(s) de rédaction : 2012
Cadre de l'étude : inventaire topographique
Degré d'étude : étudié

Désignation

Dénomination : maison
Appellation : hôtel
Destinations successives : maison
Parties constituantes non étudiées : boutique

Compléments de localisation

Milieu d'implantation : en ville
Références cadastrales : 1809, E, 728 ; 1986. BK 290, 782

Historique

Cet ancien hôtel particulier conserve dans le rez-de-chaussée de son élévation principale, rue Marguerite-Fournier, plusieurs baies en arc brisé du 15^e siècle. Au 1^{er} étage, chaque fenêtre à pilastres cannelés et chapiteaux ioniques de la fin du 16^e siècle (dont une sans croisée) présente une inscription latine en bas-relief sur son entablement : QVOD TIBI FIERI NVM VNI ALTERII NE FECERIS (Ne fais pas à un autre ce que tu ne voudrais pas qu'on te fasse) avec en dessous la date 1589 et FIAT PAX ABVNDANTIA IN DOMIBVS TVIS (que la paix et l'abondance soit dans tes demeures). Sur cet emplacement, le plan de la traversée de Montbrison en 1780, révisé en 1798, indique un édifice appartenant au sieur Bourboulon. Brièvement décrit à « 2 étages, pisé, vieux », il est situé 1 place de la Tupinerie et mitoyen avec la demeure du sieur Vidal sur laquelle est stipulée la mention « alignée », celle-ci est démolie à la fin du 18^e siècle ou au début du 19^e siècle. Faisant suite à cette démolition, le sieur Bourboulon créa une nouvelle façade latérale pour sa demeure : les quatre travées de fenêtres en arc segmentaire sont de cette époque. Le cadastre de 1809 spécifie que la maison (E 728) est encore la propriété de la Veuve Jean Bourboulon. Cet ancien hôtel, remanié et restauré, est aujourd'hui une maison partagée ; un commerce occupe la totalité du rez-de-chaussée du côté de la place.

Période(s) principale(s) : 15^e siècle, 4^e quart 16^e siècle, limite 18^e siècle 19^e siècle
Dates : 1589 (porte la date)
Auteur(s) de l'oeuvre : auteur inconnu ()

Description

L'édifice est en pisé recouvert d'un enduit. Les ouvertures présentent des encadrements de granite. L'élévation principale dissymétrique se termine par un avant-toit tandis que l'élévation latérale à quatre travées est couronnée d'une génoise. inscriptions latines : QVOD TIBI FIERI NVM VNI ALTERII NE FECERIS et FIAT PAX ABVNDANTIA IN DOMIBVS TVIS

Éléments descriptifs

Matériau(x) du gros-oeuvre, mise en oeuvre et revêtement : pisé ; enduit

Matériau(x) de couverture : tuile creuse

Étage(s) ou vaisseau(x) : sous-sol, rez-de-chaussée, 1 étage carré, 2 étages carrés, étage en surcroît

Élévations extérieures : élévation à travées

Type(s) de couverture : toit à longs pans ; croupe

Escaliers : escalier intérieur : escalier tournant à retours avec jour, en charpente, suspendu

Typologies et état de conservation

Typologies : maison de type 2: maison partagée

État de conservation : bon état, remanié, restauré

Décor

Techniques : sculpture

Représentations : ordre ionique

Précision sur les représentations :

chapiteaux ioniques et pilastres cannelés sur les montants des deux fenêtres du 1er étage de l'élévation principale

Statut, intérêt et protection

Statut de la propriété : propriété privée

Références documentaires

Documents d'archive

- **AD Loire. Série 3P 1059 à 3P 1064 et 3P 1072 à 3P 1073. Etat des sections et matrices cadastrales**
AD Loire. Série 3P 1059 à 3P 1064 et 3P 1072 à 3P 1073. **Etat des sections et matrices cadastrales de Montbrison**

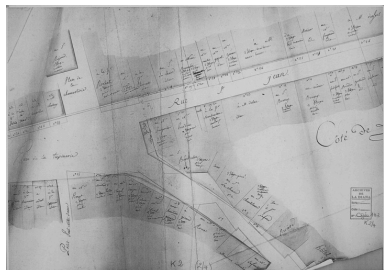
Documents figurés

- **Généralité de Lyon - Département de la Loire. Traversée de Montbrison pour la route de Lyon en Généralité de Lyon - Département de la Loire. Traversée de Montbrison pour la route de Lyon en Auvergne n° 8 en celle de Roanne en Languedoc n° 11.** Encre, lavis. Approuvé à l'assemblée des Ponts et Chaussées conformément à la lettre de M de Cotte 1780. D'après l'état envoyé le 28 pluviôse an 6 [16 février 1798] par le Ministre de l'Intérieur pour l'établissement des barrières ; la classification de routes de ce département a été changée presque en entier. La route de Roanne en Languedoc n° 11 de l'itinéraire de la ci-devant Généralité de Lyon est partagée en deux routes dans le nouveau ; la 1ère de St Etienne à Montbrison 2e classe n° 2 et la 2me de Roanne à Montbrison 3e classe n° 1. Et la route de Lyon en Auvergne n°8 de l'ancien itinéraire se trouve actuellement sous le n° 5 de la 2me classe et sous le nom de route de Clermont à Lyon par Ambert et Montbrison. À Montbrison le 23 nivôse an 7 [12 janvier 1799]. L'ingénieur en chef du département de la Loire. [signature illisible]. Nota. La route a été ouverte dans cette partie [...] de l'axe prolongée de la rue St Jean. C'est sans doute [...] d'après des projets approuvés depuis l'année 1780 V.S. [vieux style]. [...] ils ne sont pas à la disposition de l'ingénieur en chef [...] département de la Loire. (A. Diana, Montbrison : série C géo 143, feuilles A à O, photocopies)
- **Département de la Loire. Arrondissement de Montbrison. Canton de Montbrison. Commune de Montbrison.**
Département de la Loire. Arrondissement de Montbrison. Canton de Montbrison. Commune de Montbrison. Parcellaire de 1809. Section E dite de la ville. Reboul, géomètre, Montbrison, 1809. Papier, encre brune, lavis bleu. Ech. 1/1250e. (AC Montbrison)

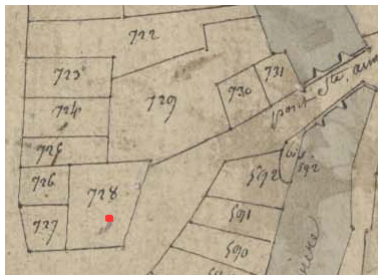
Bibliographie

- **AD Loire. Cote 1111 VT 128, Montbrison. Fonds Louis Bernard, dossier 42 81 3387, établi en juin**
AD Loire. Cote 1111 VT 128, Montbrison. Fonds Louis Bernard, dossier 42 81 3387, établi en juin 1981 par Louis Bernard. **Maison, 1 rue Marguerite-Fournier**

Illustrations



Vue partielle de la traversée de Montbrison en 1780, détail, feuille K2, maison 11 place de la Tupinerie. plan de 1780, photocopie B Diana Montbrison. C Géo 143
Phot. Eric Dessert
IVR82_20084200308NUC



Extrait du plan cadastral de 1809, parcelle E 728.
Dess. Simone Hartmann-Nussbaum
IVR82_20124201238NUD



Elévation principale.
Phot. Didier Gourbin
IVR82_20064200986V



Elévation latérale à travées.
Phot. Didier Gourbin
IVR82_20064200959X



Elévation principale.
Phot. Simone Hartmann-Nussbaum
IVR82_20124201236NUCA



Porte piétonne avec linteau en accolade, 16 siècle.
Phot. Didier Gourbin
IVR82_20064200957X



Fenêtre à chapiteaux ioniques avec l'inscription QVOD TIBI FIERI NVM VNI ALTERII NE FECERIS et la date 1589.
Phot. Didier Gourbin
IVR82_20064200956X



Fenêtre datée 1589.
Phot. Eric Dessert
IVR82_20084200056NUCA



Fenêtre à chapiteaux ioniques et l'inscription FIAT PAX ABVNDANTIA IN DOMIBVS TVIS.
Phot. Didier Gourbin
IVR82_20064200958X

Dossiers liés

Dossiers de synthèse :

Les maisons de la commune de Montbrison (IA42001304) Rhône-Alpes, Loire, Montbrison

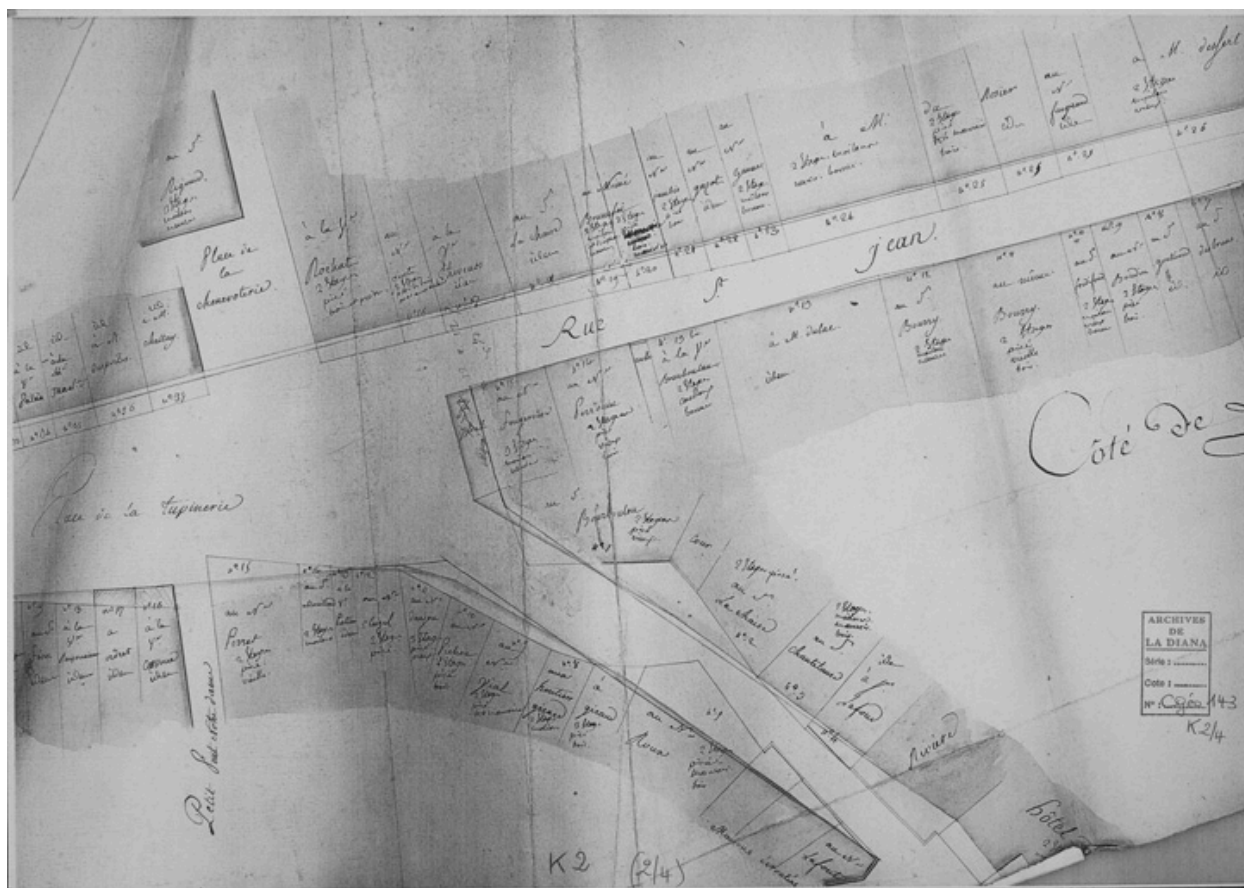
Oeuvre(s) contenue(s) :

Oeuvre(s) en rapport :

Ville de Montbrison (IA42001310) Rhône-Alpes, Loire, Montbrison

Auteur(s) du dossier : Simone Hartmann-Nussbaum, Geneviève Jourdan

Copyright(s) : © Région Rhône-Alpes, Inventaire général du patrimoine culturel ; © Conseil général de la Loire



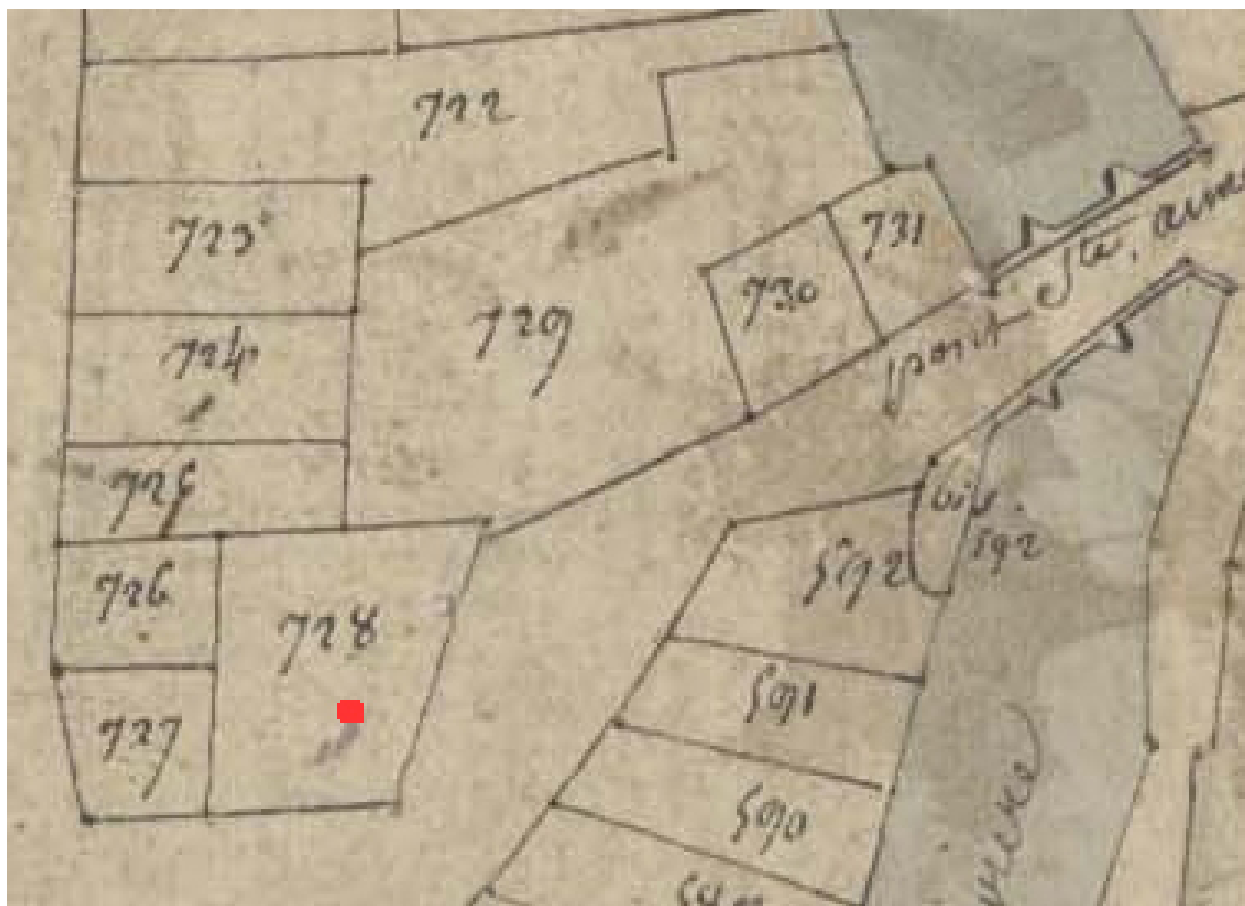
Vue partielle de la traversée de Montbrison en 1780, détail, feuille K2, maison 11 place de la Tupinerie. plan de 1780, photocopie B Diana Montbrison. C Géo 143

IVR82_20084200308NUC

Auteur de l'illustration : Eric Dessert

Échelle : sans éch.

© Région Rhône-Alpes, Inventaire général du patrimoine culturel ; © Bibliothèque de la Diana, Montbrison
reproduction soumise à autorisation du titulaire des droits d'exploitation



Extrait du plan cadastral de 1809, parcelle E 728.

IVR82_20124201238NUD

Auteur de l'illustration : Simone Hartmann-Nussbaum

Technique de relevé : reprise de fond ; Échelle : 1/1250e

© Région Rhône-Alpes, Inventaire général du patrimoine culturel ; © Archives départementales de la Loire
reproduction soumise à autorisation du titulaire des droits d'exploitation



Elévation principale.

IVR82_20064200986V

Auteur de l'illustration : Didier Gourbin

© Région Rhône-Alpes, Inventaire général du patrimoine culturel
reproduction soumise à autorisation du titulaire des droits d'exploitation



Elévation latérale à travées.

IVR82_20064200959X

Auteur de l'illustration : Didier Gourbin

© Région Rhône-Alpes, Inventaire général du patrimoine culturel
reproduction soumise à autorisation du titulaire des droits d'exploitation



Elévation principale.

IVR82_20124201236NUCA

Auteur de l'illustration : Simone Hartmann-Nussbaum

Date de prise de vue : 2007

© Région Rhône-Alpes, Inventaire général du patrimoine culturel
reproduction soumise à autorisation du titulaire des droits d'exploitation



Porte piétonne avec linteau en accolade, 16 siècle.

IVR82_20064200957X

Auteur de l'illustration : Didier Gourbin

© Région Rhône-Alpes, Inventaire général du patrimoine culturel
reproduction soumise à autorisation du titulaire des droits d'exploitation



Fenêtre à chapiteaux ioniques avec l'inscription QVOD TIBI FIERI NVM VNI ALTERII NE FECERIS et la date 1589.

IVR82_20064200956X

Auteur de l'illustration : Didier Gourbin

© Région Rhône-Alpes, Inventaire général du patrimoine culturel
reproduction soumise à autorisation du titulaire des droits d'exploitation



Fenêtre datée 1589.

IVR82_20084200056NUCA

Auteur de l'illustration : Eric Dessert

© Région Rhône-Alpes, Inventaire général du patrimoine culturel
reproduction soumise à autorisation du titulaire des droits d'exploitation



Fenêtre à chapiteaux ioniques et l'inscription FIAT PAX ABVNDANTIA IN DOMIBVS TVIS.

IVR82_20064200958X

Auteur de l'illustration : Didier Gourbin

© Région Rhône-Alpes, Inventaire général du patrimoine culturel
reproduction soumise à autorisation du titulaire des droits d'exploitation