



Rhône-Alpes, Savoie  
Les Déserts  
Cortier

## Moulins à farine Dumaz (détruit)

### Références du dossier

Numéro de dossier : IA73002732

Date de l'enquête initiale : 2012

Date(s) de rédaction : 2012

Cadre de l'étude : patrimoine industriel Patrimoine hydraulique des Pays de Savoie

Degré d'étude : monographié

### Désignation

Dénomination : moulin à farine

### Compléments de localisation

Milieu d'implantation : isolé

Réseau hydrographique : Torrent de la Leysse; bassin-versant du lac du Bourget

Références cadastrales : 2011, B, 843

### Historique

Le moulin est situé en rive droite de la Leysse. Il apparaît sur le premier cadastre de 1864. Il s'agit d'un moulin à blé appartenant à François Dumaz. Il est alimenté par une prise d'eau située à 100 mètres en amont. L'eau est amenée jusqu'au moulin par un chenal de bois posé sur un mur créant une hauteur de chute d'environ 8 mètres. Le moulin est équipé d'une roue extérieure à augets d'un diamètre de 3,40 mètres. L'eau est rendue à son cours juste après le moulin. A partir de la fin des années 1860, il semble que le moulin ne soit plus exploité et tombe en ruine. Au début des années 1880, il est en indivision entre les enfants Dumaz. L'un d'entre eux, Vital Dumaz (dit Liaudet ou Liaudey) cité comme meunier, propriétaire et cultivateur, demande la remise en activité du moulin par pétition en date du 8 avril 1883. Le projet consiste à remonter la prise d'eau de 90 mètres en amont afin d'obtenir une hauteur de chute plus importante. Le projet est autorisé par arrêté préfectoral du 8 septembre 1883. Par pétition du 23 août 1890, Vital Dumaz demande la construction d'un second moulin car le moulin qu'il possède ne peut pas recevoir une deuxième paire de meules. Le projet consiste à exploiter le canal de fuite de l'ancien moulin pour animer le second moulin qui serait situé à 30 mètres environ en aval du premier. Les deux moulins cessent probablement leur activité dans la première moitié du XXe siècle car ils n'apparaissent plus sur le cadastre rénové de 1955. Actuellement les deux bâtiments sont en ruine.

Période(s) principale(s) : 2e moitié 19e siècle

Dates : 1864 (daté par source)

### Description

Le site se compose de deux bâtiments en ruine. Quelques pans de murs de pierre sont encore visibles ainsi que certains vestiges comme l'emplacement du canal ou une meule.

### Éléments descriptifs

Matériau(x) du gros-oeuvre, mise en oeuvre et revêtement : pierre

Énergies : énergie hydraulique

### Typologies et état de conservation

État de conservation : vestiges

## Statut, intérêt et protection

Le site comporte deux bâtiments en ruine envahis par la végétation. Quelques vestiges sont encore visibles.

Statut de la propriété : propriété privée

## Références documentaires


### Documents d'archive

- **FR.AD073, 3P 7110, Premier cadastre français, Déserts (Les), Section B, feuille 4, 1864.**  
FR.AD073, 3P 7110, Premier cadastre français, Déserts (Les), Section B, feuille 4, 1864.
- **FR.AD073, 3P 7111, Cadastre rénové, Déserts (Les), Section B, feuille 4, 1955.**  
FR.AD073, 3P 7111, Cadastre rénové, Déserts (Les), Section B, feuille 4, 1955.
- **FR.AD073, J1706, Déserts (Les), 1999.**  
FR.AD073, J1706, Inventaire des moulins de Savoie. Association des amis des moulins savoyards. Nicole Gotteland, Louis Crabières, commune Déserts (Les), 1999.  
AD Savoie : J1706
- **AP, Arrêté préfectoral, Dérivation d'eau, usine du Sieur Vital Dumaz, 8 septembre 1883.**  
AP, Arrêté préfectoral, Dérivation d'eau, usine du Sieur Vital Dumaz, 8 septembre 1883.
- **FR.AD073 sous-série 44SPC5, Usines et prises d'eau (rivières non navigables et non flottables) :**  
FR.AD073 sous-série 44SPC5, Usines et prises d'eau (rivières non navigables et non flottables) : Bassin du Bourget (1861-1922). Déserts (Les), Moulins Dumaz, 1883.
- **FR.AD073 sous-série 81S36, Service hydraulique. Déserts (Les), Moulin Dumaz, 1890.**  
FR.AD073 sous-série 81S36, Service hydraulique. Déserts (Les), Moulin Dumaz, 1890.

## Illustrations



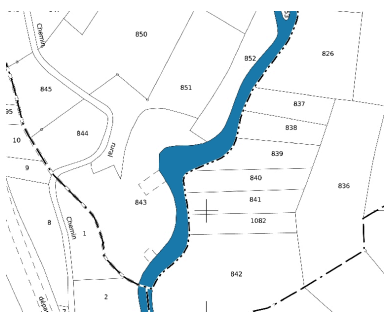
Premier cadastre français, 1864  
Phot. Yannick Milleret  
IVR82\_20127301663NUCA



Plan présentant le projet de Vital Dumaz pour l'établissement d'un nouveau moulin, 1890  
Phot. Yannick Milleret  
IVR82\_20127301666NUCA



Cadastre rénové, 1955  
Phot. Yannick Milleret  
IVR82\_20127301664NUCA



Cadastre actuel, 2011



Vestiges d'un des moulins Dumaz  
Phot. Yannick Milleret  
IVR82\_20127301667NUCA



Détail d'une meule  
Phot. Yannick Milleret  
IVR82\_20127301668NUCA

Phot. Yannick Milleret  
IVR82\_20127301665NUCA

## **Dossiers liés**

### **Dossiers de synthèse :**

Patrimoine hydraulique de la Savoie : présentation de l'étude départementale (IA00141274) Rhône-Alpes, Savoie, Savoie

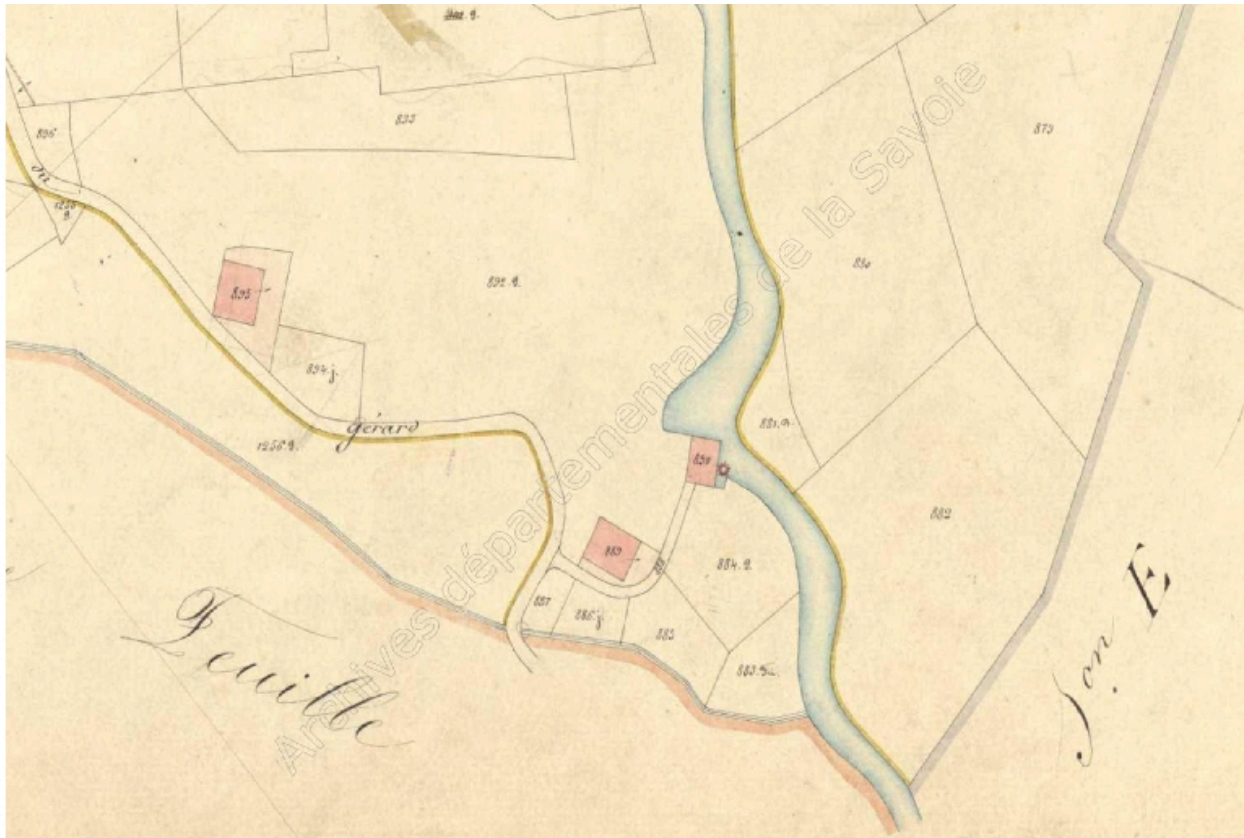
### **Oeuvre(s) contenue(s) :**

### **Oeuvre(s) en rapport :**

Paysage du bassin-versant du Lac du Bourget et tributaires (IA73002685) Rhône-Alpes, Savoie, Chambéry

Auteur(s) du dossier : Yannick Milleret, Clara Bérelle

Copyright(s) : © Région Rhône-Alpes, Inventaire général du patrimoine culturel ; © Assemblée des Pays de Savoie



Premier cadastre français, 1864

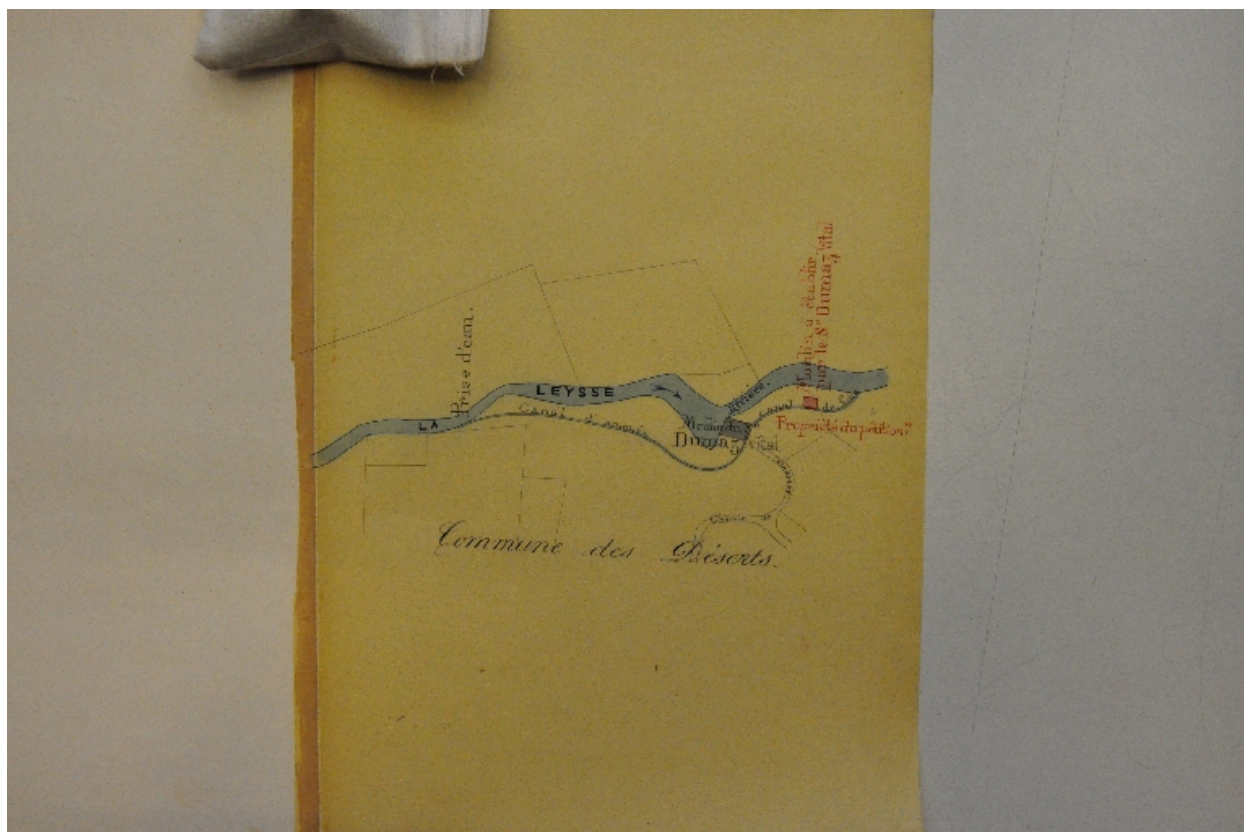
Référence du document reproduit :

- **Premier cadastre français, Déserts (Les), Section B, feuille 4, 1864.**  
Premier cadastre français, Déserts (Les), Section B, feuille 4, 1864.  
AD Savoie : 3P 7110

IVR82\_20127301663NUCA

Auteur de l'illustration : Yannick Milleret

© Région Rhône-Alpes, Inventaire général du patrimoine culturel ; © Assemblée des Pays de Savoie  
reproduction soumise à autorisation du titulaire des droits d'exploitation



Plan présentant le projet de Vital Dumaz pour l'établissement d'un nouveau moulin, 1890

Référence du document reproduit :

- **Plan présentant le projet de Vital Dumaz pour l'établissement d'un nouveau moulin, 1890 IMAGES**  
Plan présentant le projet de Vital Dumaz pour l'établissement d'un nouveau moulin, 1890 IMAGES  
AD Savoie : 81 S 36

IVR82\_20127301666NUCA

Auteur de l'illustration : Yannick Milleret

© Région Rhône-Alpes, Inventaire général du patrimoine culturel ; © Assemblée des Pays de Savoie  
reproduction soumise à autorisation du titulaire des droits d'exploitation



Cadastré rénové, 1955

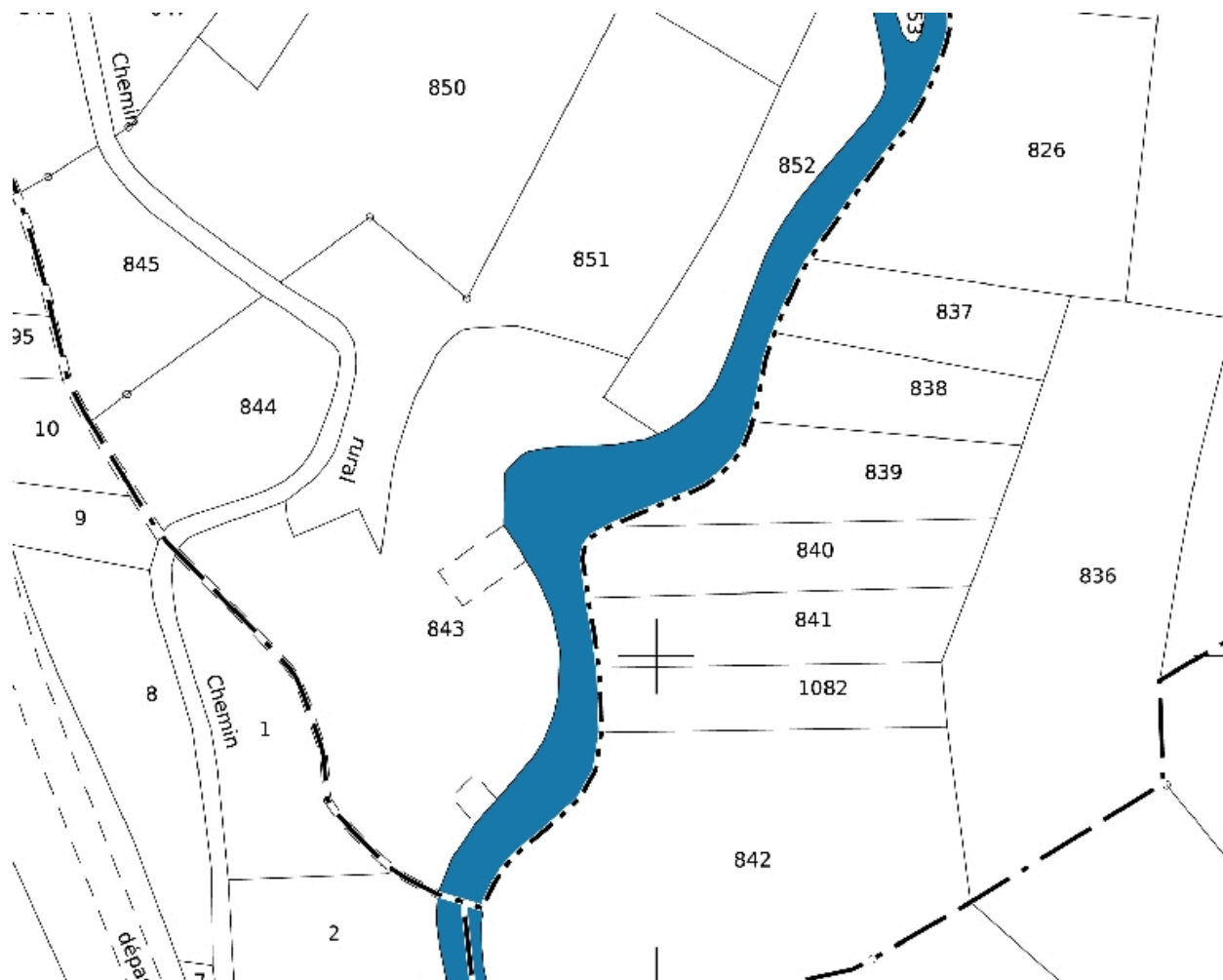
Référence du document reproduit :

- **Cadastré rénové, Déserts (Les), Section B, feuille 4, 1955.**  
Cadastré rénové, Déserts (Les), Section B, feuille 4, 1955.  
AD Savoie : 3P 7111

IVR82\_20127301664NUCA

Auteur de l'illustration : Yannick Milleret

© Région Rhône-Alpes, Inventaire général du patrimoine culturel ; © Assemblée des Pays de Savoie  
reproduction soumise à autorisation du titulaire des droits d'exploitation



Cadastre actuel, 2011

Référence du document reproduit :

- **Cadastre actuel, 2011**  
Cadastre actuel, 2011

IVR82\_20127301665NUCA

Auteur de l'illustration : Yannick Milleret

© Région Rhône-Alpes, Inventaire général du patrimoine culturel ; © Assemblée des Pays de Savoie  
reproduction soumise à autorisation du titulaire des droits d'exploitation



Vestiges d'un des moulins Dumaz

Référence du document reproduit :

- **Vestiges d'un des moulins Dumaz**Photo  
Vestiges d'un des moulins DumazPhoto  
CDP Savoie

IVR82\_20127301667NUCA

Auteur de l'illustration : Yannick Milleret

© Région Rhône-Alpes, Inventaire général du patrimoine culturel ; © Assemblée des Pays de Savoie  
reproduction soumise à autorisation du titulaire des droits d'exploitation





Détail d'une meule

Référence du document reproduit :

- **Détail d'une meule**Photo  
Détail d'une meulePhoto  
CDP Savoie

IVR82\_20127301668NUCA

Auteur de l'illustration : Yannick Milleret

© Région Rhône-Alpes, Inventaire général du patrimoine culturel ; © Assemblée des Pays de Savoie  
reproduction soumise à autorisation du titulaire des droits d'exploitation