Rhône-Alpes, Savoie
La Bâthie
Arbine

Martinet de la Cuvataz (détruit)

Références du dossier

Numéro de dossier : IA73003896
Date de l'enquête initiale : 2015
Date(s) de rédaction : 2016
Cadre de l'étude : enquête thématique départementale Patrimoine hydraulique des Pays de Savoie
Degré d'étude : recensé

Désignation

Dénomination : martinet

Compléments de localisation

Milieu d'implantation : en village
Réseau hydrographique : Ruisseau d'Arbine ; bassin-versant Isère moyenne
Références cadastrales : 2014, D, 299

Historique

Un martinet appartenant à Joseph Roges (ou Roget) est visible sur le premier cadastre français de 1873 sous le nom de Martinet de la Cuvataz (section E, feuille 1, parcelle 9). Par acte du 12 mai 1885 passé chez maitre Martin à Albertville, le site est vendu par la veuve de Joseph Roges (née Cattelin) au taillandier Jean Baptiste Machette (ou Machetto, fils d'Henri). Par acte du 4 août 1893, Jean Baptiste Machette vend plusieurs parcelles dont celle du martinet ainsi que les droits qu'il possède sur le ruisseau d'Arbine à Jean Thorrand (fabricant de ciment à Voreppe) et Victor Nicollet, industriel (FR.AD073, 6E15534). En 1894, une usine est construite juste en aval du martinet (IA73003895). Celui-ci n'apparait plus sur le cadastre rénové de 1937. Actuellement il n'existe plus. Son emplacement est occupé par l'usine qui s'est considérablement étendue.

Période(s) principale(s) : 3e quart 19e siècle ()
Dates : 1873 (daté par source)

Description

Le martinet se trouvait en rive droite du ruisseau d'Arbine, à la sortie de la gorge du cours d'eau. Actuellement il n'existe plus.

Eléments descriptifs

Énergies : énergie hydraulique : produite sur place

Typologies et état de conservation

État de conservation : détruit

Statut, intérêt et protection

L'emplacement de l'ancien martinet se trouve au sein d'un grand complexe industriel en activité (IA73003895).

Statut de la propriété : propriété privée

Références documentaires

Documents d'archive

- **FR.AD073, 49SPC2, La Bâthie, 1863-1900.**
  FR.AD073, 49SPC2, Ponts et chaussées, service hydraulique, La Bathie : scieries (1863-1884) ; martinet Mongelard (ruisseau de Gubigny 1890) ; papeterie Robert (Arbine, 1894-1896 et 1900), 1863-1900.
  AD Savoie : 49SPC2

- **FR.AD073, 3P 7398, 1873.**
  FR.AD073, 3P 7398, Premier cadastre français, Bâthie (la), Section E, feuille 1, 1873.
  AD Savoie : 3P 7398

- **FR.AD073, 3P 1806, 1882.**
  FR.AD073, 3P 1806, Matrice cadastrale des propriétés bâties, Bâthie (La), 1882.
  AD Savoie : 3P 1806

- **FR.AD073, 6E15534, 1893.**
  FR.AD073, 6E15534, Minutes notariales, Versement de la SCP Delesalle et Delattre, notaires à Albertville, Archives notariales de maître Beauquis Marie Joseph, notaire à Albertville, 1891-1903, acte du 4 août 1893.
  AD Savoie : 6E15534

- **FR.AD073, 3P 7399, 1937.**
  FR.AD073, 3P 7399, Cadastre rénové, Bâthie (la), Section E, feuille 1, 1937.
  AD Savoie : 3P 7399

Bibliographie

- **Les Amis du patrimoine de Basse Tarentaise, bulletin n°9, 2006.**
  Les Amis du patrimoine de Basse Tarentaise, *Les métiers d'antan*, bulletin n°9, Saint-Paul-sur-Isère, mai 2006.

Illustrations

Premier cadastre français, Bâthie (la), 1873, Section E, feuille 1 (FR.AD073, 3P 7398). IVR84_20167302454NUCA

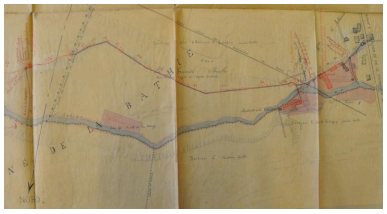

Plan de l'usine aval faisant apparaitre le martinet, 1896 (FR.AD073, 49SPC2). IVR84_20167302438NUCA

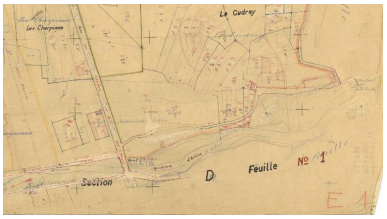

Cadastre rénové, Bâthie (la), 1937, Section E, feuille 1 (FR.AD073, 3P 7399). IVR84_20167302451NUCA

Cadastre actuel, 2015. IVR84_20167302431NUCA

Dossiers liés

Dossiers de synthèse :
Patrimoine hydraulique de la Savoie : présentation de l'étude départementale (IA00141274) Rhône-Alpes, Savoie, Savoie
Oeuvre(s) contenue(s) :
Oeuvre(s) en rapport :
Paysage du bassin-versant de l'Isère moyenne (IA73003620)

Auteur(s) du dossier : Clara Bérelle
Copyright(s) : © Région Rhône-Alpes, Inventaire général du patrimoine culturel ; © Assemblée des Pays de Savoie

Premier cadastre français, Bâthie (la), 1873, Section E, feuille 1 (FR.AD073, 3P 7398).

IVR84_20167302454NUCA
© Archives départementales de la Savoie
reproduction soumise à autorisation du titulaire des droits d'exploitation

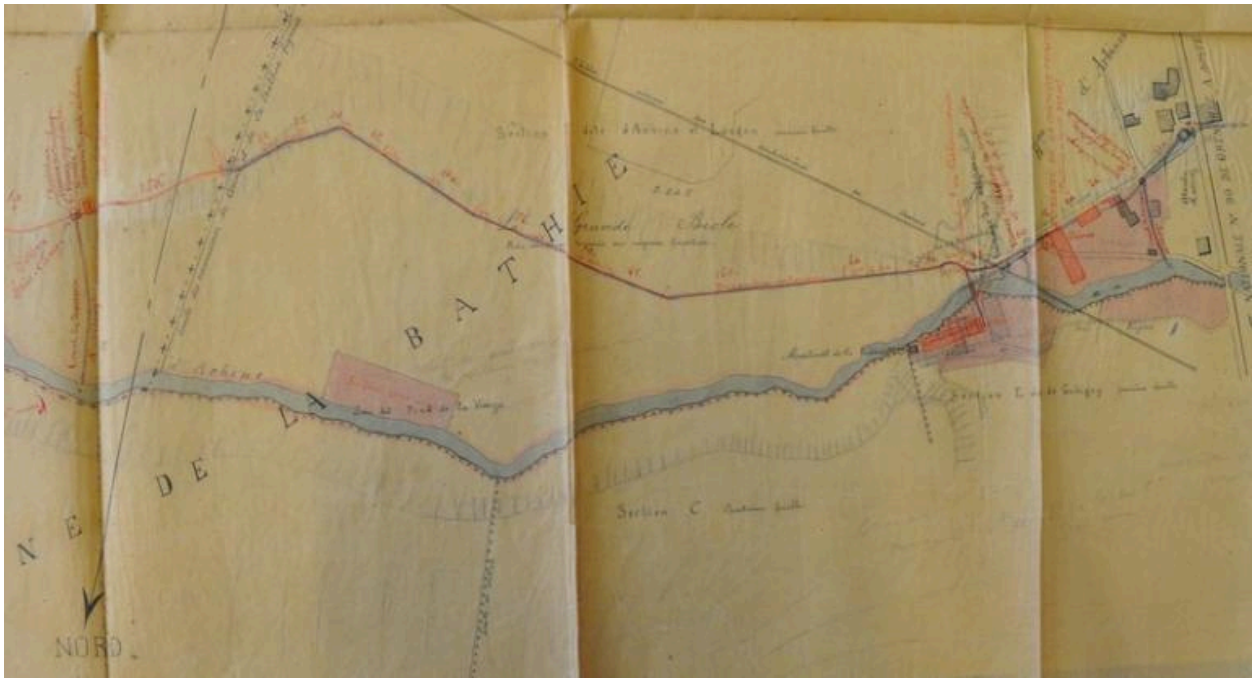

Plan de l'usine aval faisant apparaitre le martinet, 1896 (FR.AD073, 49SPC2).

IVR84_20167302438NUCA
© Archives départementales de la Savoie
reproduction soumise à autorisation du titulaire des droits d'exploitation

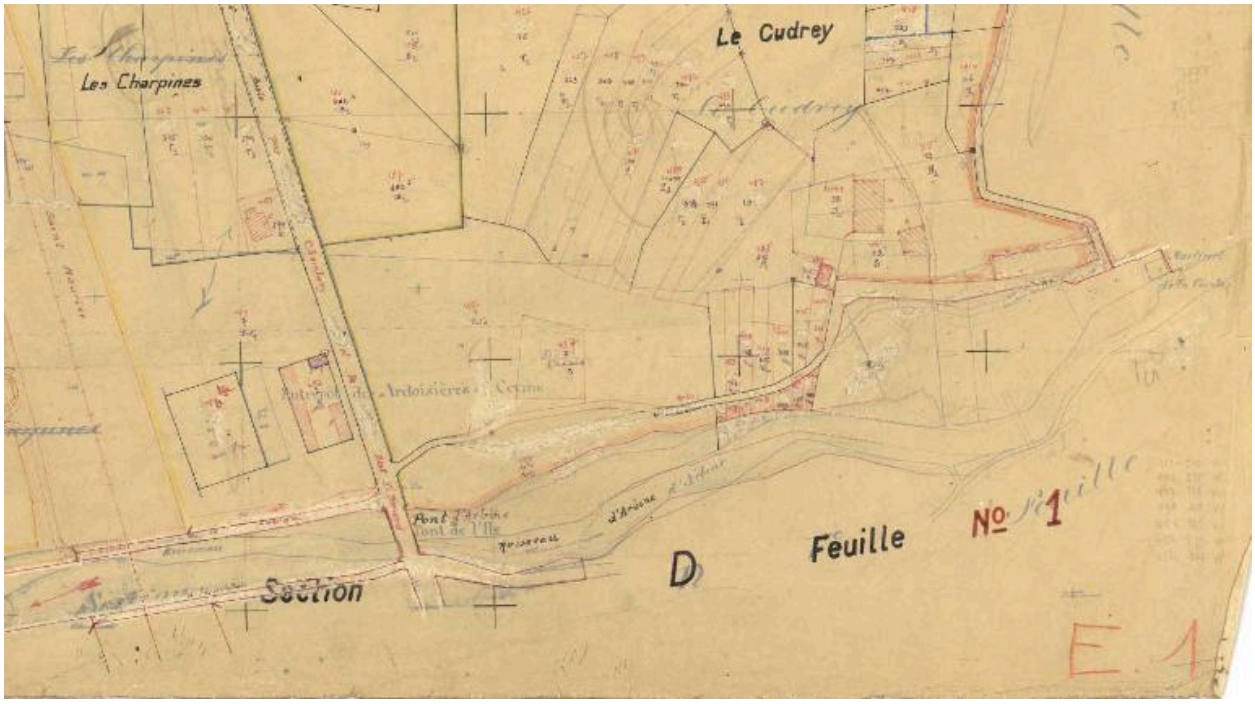

Cadastre rénové, Bâthie (la), 1937, Section E, feuille 1 (FR.AD073, 3P 7399).

IVR84_20167302451NUCA
© Archives départementales de la Savoie
reproduction soumise à autorisation du titulaire des droits d'exploitation

Cadastre actuel, 2015.

IVR84_20167302431NUCA
© Ministère des finances, CIDF, Service du cadastre
reproduction soumise à autorisation du titulaire des droits d'exploitation