



Lyon 7e  
la Guillotière  
158 grande rue de la Guillotière

## Maison

### Références du dossier

Numéro de dossier : IA69006642  
Date de l'enquête initiale : 2007  
Date(s) de rédaction : 2004  
Cadre de l'étude : inventaire topographique Inventaire de la Ville de Lyon  
Degré d'étude : repéré

### Désignation

Dénomination : maison  
Parties constituantes non étudiées : boutique, cour

### Compléments de localisation

Milieu d'implantation : en ville  
Références cadastrales : 1825. H 362 partie ouest ; 1999. AK 61 partie ouest

### Historique

En 1825, l'ensemble de la parcelle 362 comprend une maison et cour, appartenant à Clément Subit, adressée 5-7 rue de Paris (AD Rhône. 3P 123/122). Cette maison a été en partie reconstruite, au moins à l'arrière du bâtiment : démolition de la partie arrière et création d'une cour.

Période(s) principale(s) : limite 18e siècle 19e siècle

### Description

Petite maison présentant une rupture d'alignement avec l'immeuble mitoyen à l'est. En dépit de la chaîne d'angle apparente à l'étage, il est probable que cet étage soit construit en pisé. Intérieur non visité.

### Éléments descriptifs

Matériau(x) du gros-oeuvre, mise en oeuvre et revêtement : calcaire ; pisé (?) ; enduit ; moellon  
Matériau(x) de couverture : tuile mécanique  
Étage(s) ou vaisseau(x) : 1 étage carré  
Type(s) de couverture : toit à longs pans

### Typologies et état de conservation

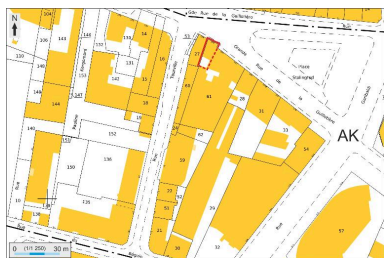
Typologies : immeuble à un corps de bâtiment  
État de conservation : menacé

### Statut, intérêt et protection

Boutique désaffectée : Jouets presse papeterie. Cette maison est un des rares vestiges de la physionomie ancienne de la Grande rue de la Guillotière.

Intérêt de l'œuvre : à signaler  
Statut de la propriété : propriété privée


## Illustrations



Plan masse et de situation,  
extrait de <http://cadastre.gouv.fr>  
Dess. André Céréza  
IVR82\_20136902422NUCA



Extrait du plan cadastral actuel  
superposé sur le plan cadastral de  
1825. Superposition P. Cherblanc  
Phot. Maryannick Chalabi  
IVR82\_20096901269NUCA



Plan de la ville. 1885. Ech. 1 :  
500 (AC Lyon. 4S 250). Extrait  
Phot. Maryannick Chalabi  
IVR82\_20096901270NUCA



Vue générale depuis le nord-est  
Phot. Eric Dessert  
IVR82\_20076902414NUCA



Vue d'ensemble depuis le nord-ouest  
Phot. Eric Dessert  
IVR82\_20076902413NUCA

## Dossiers liés

### Dossiers de synthèse :

Présentation du secteur d'étude Lyon Guillotière (IA69005009) Rhône-Alpes, Rhône, Lyon 7e, la Guillotière  
Maisons (IA69005098) Lyon 7e, la Guillotière

### Oeuvre(s) contenue(s) :

#### Oeuvre(s) en rapport :

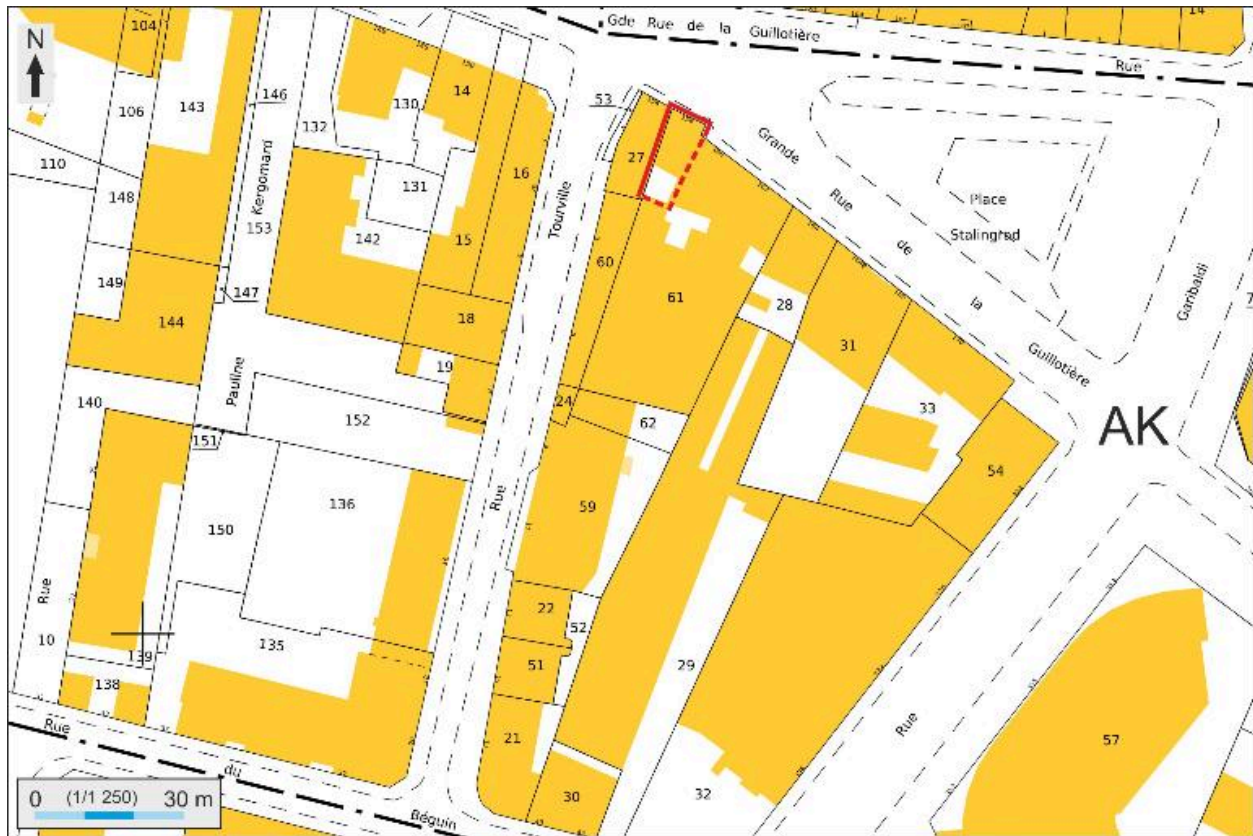
Ensemble de trois immeubles sur rue avec atelier à l'arrière (IA69006645) Rhône-Alpes, Rhône, Lyon 7e, la Guillotière,  
158-162 grande rue de la Guillotière

Grande rue de la Guillotière (IA69005036) Rhône-Alpes, Rhône, Lyon 7e, la Guillotière, grande rue de la Guillotière

Îlot Grande rue de la Guillotière, Domer, Garibaldi, Béguin, Tourville (IA69006976) Rhône-Alpes, Rhône, Lyon 7e,  
la Guillotière, grande rue de la Guillotière , rue Tourville , rue du Béguin , rue Domer , rue Garibaldi

Auteur(s) du dossier : Maryannick Chalabi

Copyright(s) : © Région Rhône-Alpes, Inventaire général du patrimoine culturel ; © Ville de Lyon



Plan masse et de situation, extrait de <http://cadastre.gouv.fr>

IVR82\_20136902422NUDA

Auteur de l'illustration : André Céréza

Date de prise de vue : 2013

© Région Rhône-Alpes, Inventaire général du patrimoine culturel ; © Ministère des finances, CIDF, Service du cadastre  
reproduction soumise à autorisation du titulaire des droits d'exploitation

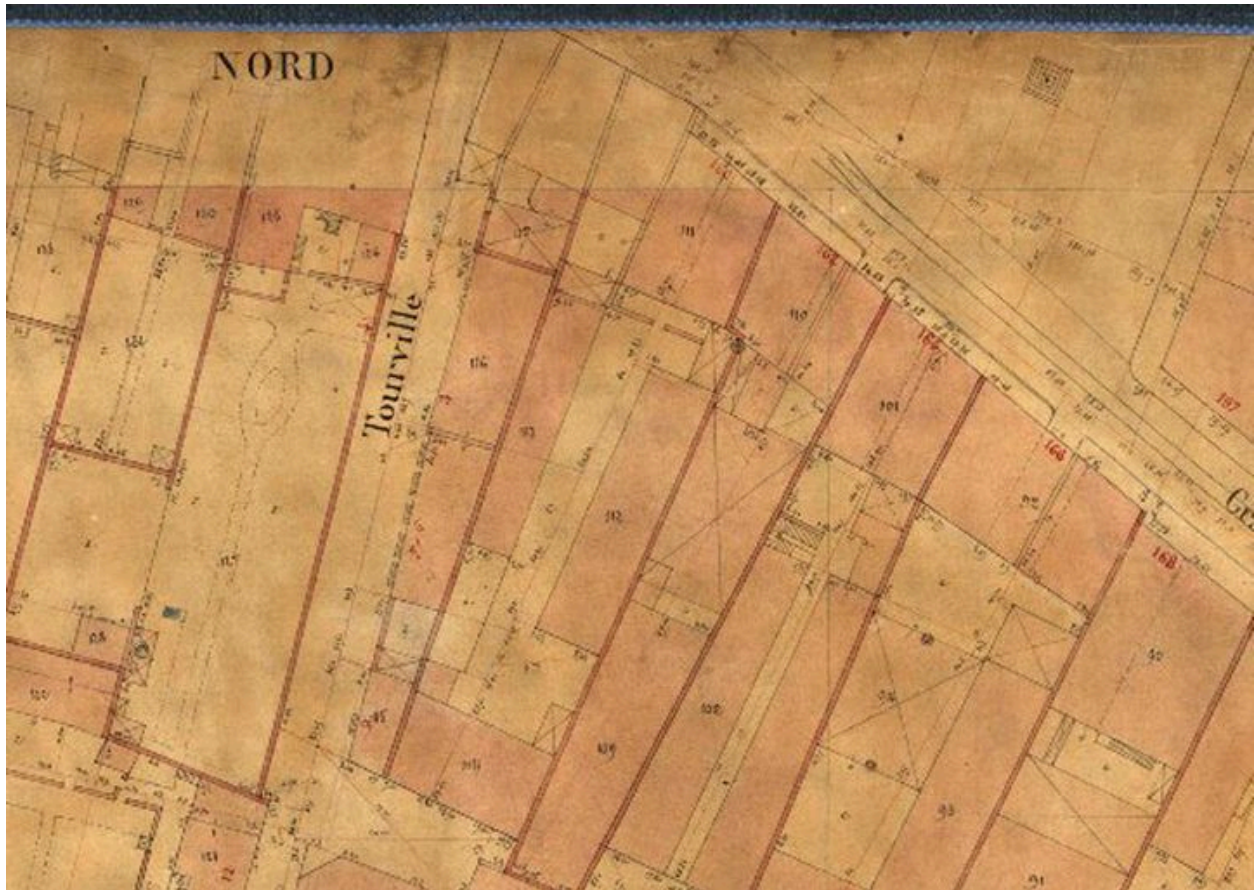


Extrait du plan cadastral actuel superposé sur le plan cadastral de 1825. Superposition P. Cherblanc

IVR82\_20096901269NUCA

Auteur de l'illustration : Maryannick Chalabi

© Région Rhône-Alpes, Inventaire général du patrimoine culturel ; © Ville de Lyon  
reproduction soumise à autorisation du titulaire des droits d'exploitation



Plan de la ville. 1885. Ech. 1 : 500 (AC Lyon. 4S 250). Extrait

IVR82\_20096901270NUCA

Auteur de l'illustration : Maryannick Chalabi

© Région Rhône-Alpes, Inventaire général du patrimoine culturel ; © Ville de Lyon  
reproduction soumise à autorisation du titulaire des droits d'exploitation



Vue générale depuis le nord-est

IVR82\_20076902414NUCA

Auteur de l'illustration : Eric Dessert

© Région Rhône-Alpes, Inventaire général du patrimoine culturel ; © Ville de Lyon  
reproduction soumise à autorisation du titulaire des droits d'exploitation



Vue d'ensemble depuis le nord-ouest

IVR82\_20076902413NUCA

Auteur de l'illustration : Eric Dessert

© Région Rhône-Alpes, Inventaire général du patrimoine culturel ; © Ville de Lyon  
reproduction soumise à autorisation du titulaire des droits d'exploitation