



Lyon 7e  
place du Prado

## Croix de chemin dite Croix-Jordan

### Références du dossier

Numéro de dossier : IA69007801  
Date de l'enquête initiale : 2019  
Date(s) de rédaction : 2019  
Cadre de l'étude : inventaire topographique Inventaire de la Ville de Lyon  
Degré d'étude : étudié

### Désignation

Dénomination : croix de chemin  
Appellation : Croix-Jordan

### Compléments de localisation

Milieu d'implantation : en ville  
Références cadastrales : 2019, AX, NC

### Historique

Cette croix de chemin implantée à l'intersection des chemins de La Mouche (actuellement rue Bancel) et des Culattes (actuellement rue Renan) est attestée depuis le 17<sup>e</sup> siècle au moins. Elle apparaît en particulier sur la *Carte générale du mandement de Béchevelin*, datée de 1701 environ. Malmenée pendant la Révolution, elle est relevée en 1810 par Mme Brisson, propriétaire de la ferme de la Mouche et veuve d'Antoine Henri Jordan (1724-1794), guillotiné à la suite du siège de Lyon. Elle est par la suite connue sous le nom de Croix-Jordan, et donne ce nom au chemin, puis à la rue de la Croix-Jordan, aujourd'hui rue Cluzan. Une place publique dite place du Prado est aménagée au niveau de cette intersection en 1869 (AC Lyon, 321 WP 032). D'abord de forme triangulaire, elle est agrandie au sud et à l'ouest pour lui donner une forme rectangulaire en 1926. Les travaux entraînent le déplacement de la croix qui reste ensuite érigée pendant une cinquantaine d'année dans la cour privée formant la pointe de l'intersection des deux rues. Elle à nouveau déplacée et replacée sur l'espace public, à proximité de son emplacement d'origine, à l'occasion de l'élargissement de la rue Bancel en 1981 (inauguration le 30 octobre 1981 par Francisque Collomb).

Période(s) principale(s) : 17<sup>e</sup> siècle ()  
Période(s) secondaire(s) : 1<sup>er</sup> quart 19<sup>e</sup> siècle ()  
Dates : 1810 (porte la date)

### Description

Inscription portée sur le socle [illisible] : [L'an de grâce 1810 et le 5 du mois de septembre, Madame Brisson, veuve d'Henri Jordan a rétabli ce monument consacré à la piété des fidèles par ses prédécesseurs]

### Éléments descriptifs

Matériau(x) du gros-oeuvre, mise en oeuvre et revêtement : pierre

### Typologies et état de conservation

État de conservation : bon état

## Statut, intérêt et protection

Seul témoin du réseau viaire d'ancien régime dans un quartier urbanisé au 19e siècle

Intérêt de l'œuvre : à signaler

Statut de la propriété : propriété de la commune

## Références documentaires

### Documents d'archive

- **AC Lyon, 922 WP 80/9. Agrandissement de la place du Prado (références à vérifier)**  
AC Lyon, 922 WP 80/9. Agrandissement de la place du Prado.  
AC Lyon : 922 WP 80/9

### Documents figurés

- **Carte générale du mandement de Beschevelin dic. la Guillotiere qui a 2 lieu[es] de rondeur et 404 maison an tout / [sn] [ca 1701]. (AC Lyon, 2 S 4)**  
**Carte générale du mandement de Beschevelin dic. la Guillotiere qui a 2 lieu[es] de rondeur et 404 maison an tout / [sn] [ca 1701]. (AC Lyon, 2 S 4)**  
AC Lyon : 2 S 4
- **Plan général du bourg de la Guillotière, mandement de Béchevelin en Dauphiné, [1710 ca]**  
**Plan général du bourg de la Guillotière, mandement de Béchevelin en Dauphiné, dédié à Monsieur le marquis de Rochebonne, commandant pour le Roy dans le Lyonnais, Forez et Beaujolais, par son très humble serviteur Mornand, syndic du dit bourg. / ca 1710. Ech. De 800 pas de longueur du pas comun. (AC Lyon, 2 S 13)**  
AC Lyon : 2 S 13
- **[Plan du quartier de Béchevelin avec l'île de Plantigny] / S.n., vers 1736. (AC Lyon. 3 S 96)**  
**[Plan du quartier de Béchevelin avec l'île de Plantigny] / S.n., vers 1736. Copie par Rigaud, architecte, 22 octobre 1807. Encre, lavis. 41,5 x 32,2 cm. Ech. Env. 1 : 600 (AC Lyon. 3 S 96)**  
AC Lyon : 3 S 96
- **Plan cadastral de la commune de La Guillotière, section G dite de Béchevelin (502-599).1824. (AD Rhône, 3 P 1042).**  
**Plan cadastral de la commune de La Guillotière, section G dite de Béchevelin (502-599) / 1824. (AD Rhône, 3 P 1042).**  
AD Rhône : 3 P 1042
- **1 rue Bancel (Lyon 7e). Vue prise de la place du Prado / Hours. [SD] (1977 ?). 1 fotogr. pos. : 13 X 18 cm (AC Lyon, 1 PH 1645)**  
**1 rue Bancel (Lyon 7e). Vue prise de la place du Prado / Hours. [SD] (1977 ?). 1 fotogr. pos. : 13 X 18 cm (AC Lyon, 1 PH 1645)**  
AC Lyon : 1 PH 1645
- **1 rue Bancel (Lyon 7e). La Croix Jourdan, propriété Noury / Tabey. [SD] (1977?). 3 fotogr.pos. : 18 X 13 cm (AC Lyon, 1 PH 4157/1-3)**  
**1 rue Bancel (Lyon 7e). La Croix Jourdan, propriété Noury / Tabey. [SD] (1977?). 3 fotogr.pos. : 18 X 13 cm (AC Lyon, 1 PH 4157/1-3)**  
AC Lyon : 1 PH 4157/1-3
- **Rue Bancel (Lyon 7e). Angle place du Prado / Tabey. [SD] 2 fotogr.pos. : 13 X 18 cm. (AC Lyon, 1 PH 1722/1-2)**  
**Rue Bancel (Lyon 7e). Angle place du Prado / Tabey. [SD] 2 fotogr.pos. : 13 X 18 cm. (AC Lyon, 1 PH 1722/1-2)**

AC Lyon : 1 PH 1722/1-2

- **Place du Prado. Angle rues Bancel, Croix-Jordan.** / Tabey. [SD]. 3 fotogr.pos. : 18 X 13 cm. (AC Lyon, 1 PH 4152/1-3)  
**Place du Prado. Angle rues Bancel, Croix-Jordan.** / Tabey. [SD]. 3 fotogr.pos. : 18 X 13 cm. (AC Lyon, 1 PH 4152/1-3)  
AC Lyon : 1 PH 4152/1-3

## Bibliographie

- **BERTIN, Dominique (dir.), Lyon, de la Guillotière à Gerland : le 7e arrondissement 1912-2012**  
BERTIN, Dominique (dir.), **Lyon, de la Guillotière à Gerland : le 7e arrondissement 1912-2012.** Lyon : Ed. lyonnaises d'art et d'histoire, 2012  
p. 91

## Périodiques

- **La Croix Jordan. Rive gauche ,1981, n°79, p.23.**  
"La Croix Jordan". *Rive gauche* ,1981, n°79, p.23.
- **BAZIN, Georges. Antoine-Henri Jordan. Rive gauche, 1965, n°14.**  
BAZIN, Georges. "Antoine-Henri Jordan". *Rive gauche*, 1965, n°14.

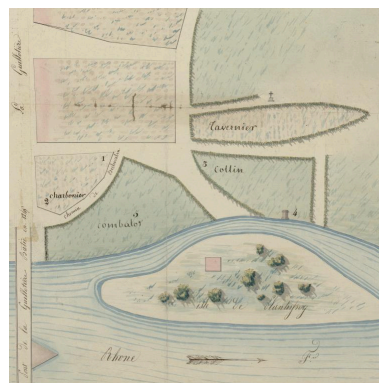
## Illustrations



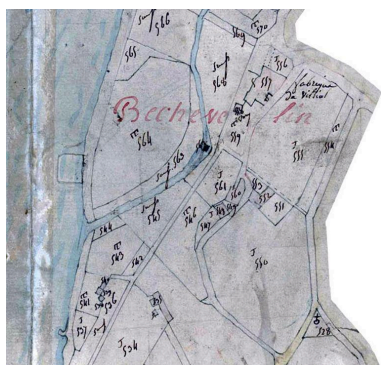
La croix Jordan figurée sur la  
Carte générale du mandement de  
Bêchevelin en 1701 (AC Lyon, 2 S 4)  
Autr. Gilles Bernasconi,  
Phot. auteur inconnu  
IVR82\_20136902577NUCAB



Vue de la croix Jordan sur un  
plan du secteur dressé vers  
1710 (AC Lyon, 2 S 13, détail)  
Repro. Gilles Bernasconi  
IVR84\_20196900325NUCAB




Vue de la croix Jordan sur un plan  
du quartier Bêchevelin dressé en  
1736 (AC Lyon, 3 S 96, détail)  
Repro. Gilles Bernasconi  
IVR84\_20196900324NUCAB



Détail du plan cadastral de 1824, montrant la croix Jordan en bas à droite (AD Rhône, 3 P 1042) IVR84\_20196900323NUCAB




Vue de la croix déplacée dans un jardin privé, 1969 (AC Lyon 1 PH 1645, fonds Hours) Autr. Hours Henri (photographe) IVR84\_20196900838NUCB



La Croix-Jordan, propriété Noury, reportage photographique, 1977 (AC Lyon 1 PH 4157/1, fonds Tabey) Phot. Jean-Paul Tabey IVR84\_20196900839NUCB



La Croix-Jordan, propriété Noury, reportage photographique, 1977 (AC Lyon 1 PH 4157/2, fonds Tabey) Phot. Jean-Paul Tabey IVR84\_20196900840NUCB



La Croix-Jordan, propriété Noury, reportage photographique, 1977 (AC Lyon 1 PH 4157/3, fonds Tabey) Phot. Jean-Paul Tabey IVR84\_20196900841NUCB



Vue d'ensemble de la place du Prado avec la croix peu visible en arrière-plan Phot. Franck Trabouillet IVR84\_20196900279NUCA



Vue générale de la croix  
Phot. Franck Trabouillet  
IVR84\_20196900280NUCAQ

## Dossiers liés

**Oeuvre(s) contenue(s) :**

**Oeuvre(s) en rapport :**

Chemin ou rue de la Croix-Jordan, actuellement rue du Capitaine Robert-Cluzan (IA69006897) Rhône-Alpes, Rhône, Lyon 7e, Guillotière

Auteur(s) du dossier : Magali Delavenne, Baptiste Beaudet

Copyright(s) : © Région Auvergne-Rhône-Alpes, Inventaire général du patrimoine culturel ; © Ville de Lyon





La croix Jordan figurée sur la Carte générale du mandement de Béchevelin en 1701 (AC Lyon, 2 S 4)

Référence du document reproduit :

- **Carte générale du mandement de Beschevelin dic. la Guillotiere qui a 2 lieu[es] de rondeur et 404 maison an tout / [sn] [ca 1701]. (AC Lyon, 2 S 4)**  
**Carte générale du mandement de Beschevelin dic. la Guillotiere qui a 2 lieu[es] de rondeur et 404 maison an tout / [sn] [ca 1701]. (AC Lyon, 2 S 4)**  
AC Lyon : 2 S 4

IVR82\_20136902577NUCAB

Auteur de l'illustration : auteur inconnu

Auteur du document reproduit : Gilles Bernasconi

© Archives municipales de Lyon

reproduction soumise à autorisation du titulaire des droits d'exploitation



Vue de la croix Jordan sur un plan du secteur dressé vers 1710 (AC Lyon, 2 S 13, détail)

Référence du document reproduit :

- **Plan général du bourg de la Guillotière, mandement de Béchevelin en Dauphiné, [1710 ca]**  
**Plan général du bourg de la Guillotière, mandement de Béchevelin en Dauphiné, dédié à Monsieur le marquis de Rochebonne, commandant pour le Roy dans le Lyonnais, Forez et Beaujolais, par son très humble serviteur Mornand, syndic du dit bourg.** / ca 1710. Ech. De 800 pas de longueur du pas comun. (AC Lyon, 2 S 13)  
AC Lyon : 2 S 13

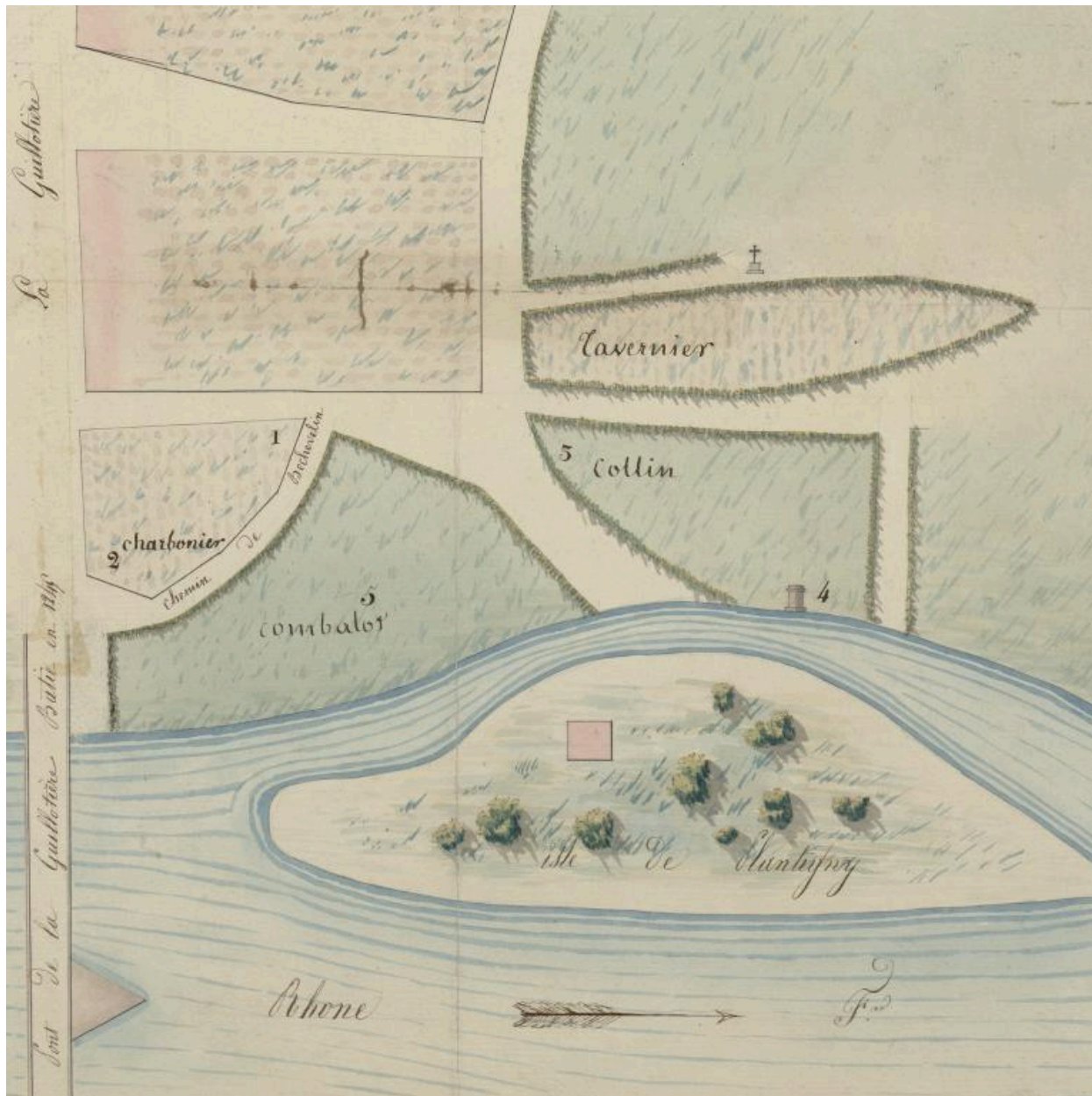
IVR84\_20196900325NUCAB

Auteur de l'illustration (reproduction) : Gilles Bernasconi

© Archives municipales de Lyon

reproduction soumise à autorisation du titulaire des droits d'exploitation





Vue de la croix Jordan sur un plan du quartier Bêchevelin dressé en 1736 (AC Lyon, 3 S 96, détail)

Référence du document reproduit :

- **[Plan du quartier de Bêchevelin avec l'île de Plantigny] / S.n., vers 1736. (AC Lyon. 3 S 96)**  
**[Plan du quartier de Bêchevelin avec l'île de Plantigny] / S.n., vers 1736. Copie par Rigaud, architecte, 22 octobre 1807. Encre, lavis. 41,5 x 32,2 cm. Ech. Env. 1 : 600 (AC Lyon. 3 S 96)**  
AC Lyon : 3 S 96

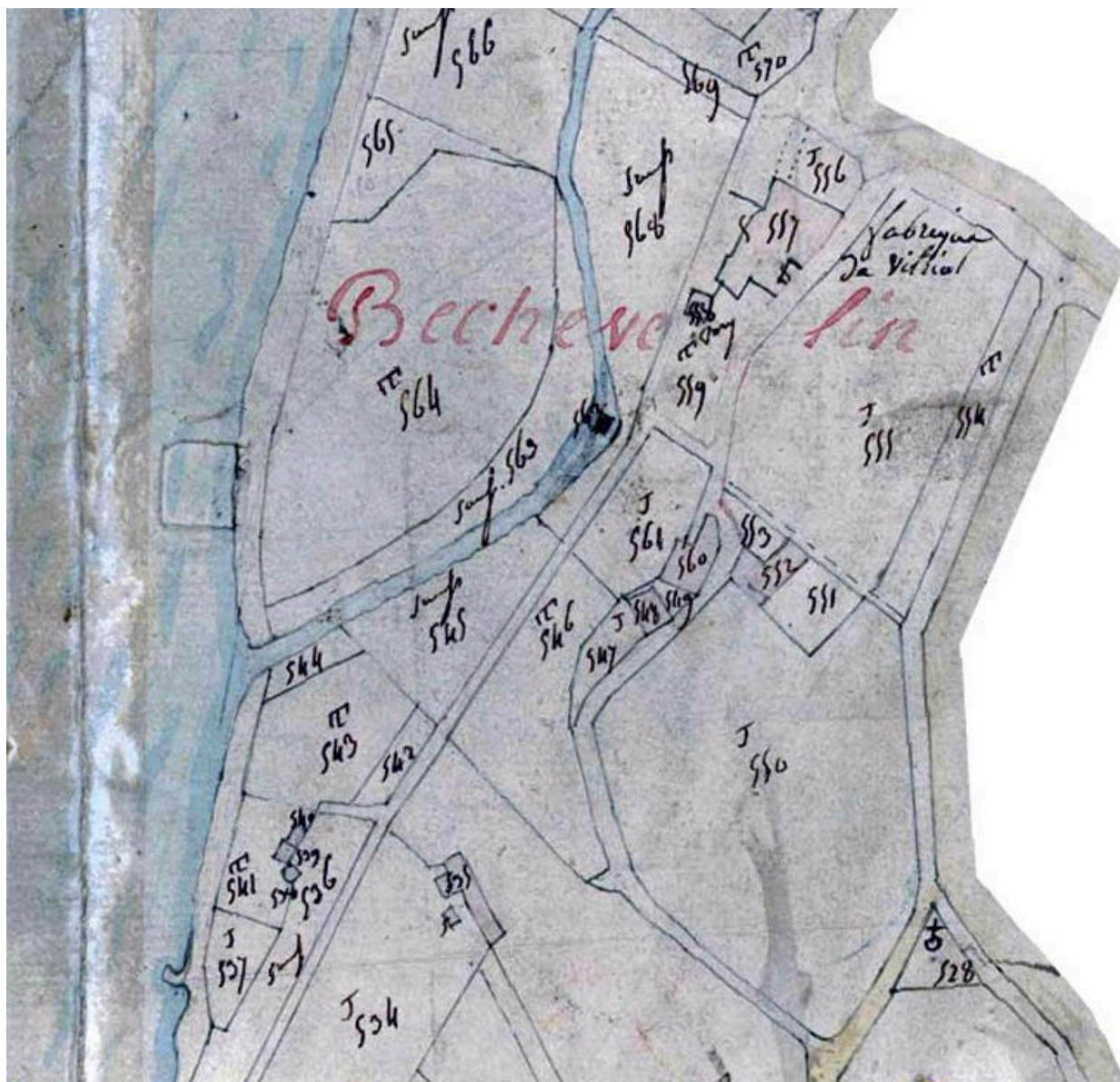
IVR84\_20196900324NUCAB

Auteur de l'illustration (reproduction) : Gilles Bernasconi

© Archives municipales de Lyon

reproduction soumise à autorisation du titulaire des droits d'exploitation





Détail du plan cadastral de 1824, montrant la croix Jordan en bas à droite (AD Rhône, 3 P 1042)

Référence du document reproduit :

- **Plan cadastral de la commune de La Guillotière, section G dite de Béchevelin (502-599).1824. (AD Rhône, 3 P 1042).**  
**Plan cadastral de la commune de La Guillotière, section G dite de Béchevelin (502-599) / 1824. (AD Rhône, 3 P 1042).**  
AD Rhône : 3 P 1042

IVR84\_20196900323NUCAB

© Archives départementales du Rhône

reproduction soumise à autorisation du titulaire des droits d'exploitation



Vue de la croix déplacée dans un jardin privé, 1969 (AC Lyon 1 PH 1645, fonds Hours)

Référence du document reproduit :


- **1 rue Bancel (Lyon 7e). Vue prise de la place du Prado / Hours. [SD] (1977 ?). 1 fotogr. pos. : 13 X 18 cm (AC Lyon, 1 PH 1645)**  
**1 rue Bancel (Lyon 7e). Vue prise de la place du Prado / Hours. [SD] (1977 ?). 1 fotogr. pos. : 13 X 18 cm (AC Lyon, 1 PH 1645)**  
AC Lyon : 1 PH 1645

IVR84\_20196900838NUCB

Auteur du document reproduit : Hours Henri (photographe)

© Archives municipales de Lyon

reproduction soumise à autorisation du titulaire des droits d'exploitation



La Croix-Jordan, propriété Noury, reportage photographique, 1977 (AC Lyon 1 PH 4157/1, fonds Tabey)

Référence du document reproduit :

- **1 rue Bancel (Lyon 7e). La Croix Jourdan, propriété Noury / Tabey. [SD] (1977?). 3 fotogr.pos. : 18 X 13 cm (AC Lyon, 1 PH 4157/1-3)**  
**1 rue Bancel (Lyon 7e). La Croix Jourdan, propriété Noury / Tabey. [SD] (1977?). 3 fotogr.pos. : 18 X 13 cm (AC Lyon, 1 PH 4157/1-3)**  
AC Lyon : 1 PH 4157/1-3

IVR84\_20196900839NUCB

Auteur de l'illustration : Jean-Paul Tabey

© Archives municipales de Lyon

reproduction soumise à autorisation du titulaire des droits d'exploitation





La Croix-Jordan, propriété Noury, reportage photographique, 1977 (AC Lyon 1 PH 4157/2, fonds Tabey)

Référence du document reproduit :


- **1 rue Bancel (Lyon 7e). La Croix Jourdan, propriété Noury / Tabey. [SD] (1977?). 3 fotogr.pos. : 18 X 13 cm (AC Lyon, 1 PH 4157/1-3)**  
**1 rue Bancel (Lyon 7e). La Croix Jourdan, propriété Noury / Tabey. [SD] (1977?). 3 fotogr.pos. : 18 X 13 cm (AC Lyon, 1 PH 4157/1-3)**  
AC Lyon : 1 PH 4157/1-3

IVR84\_20196900840NUCB

Auteur de l'illustration : Jean-Paul Tabey

© Archives municipales de Lyon

reproduction soumise à autorisation du titulaire des droits d'exploitation



La Croix-Jordan, propriété Noury, reportage photographique, 1977 (AC Lyon 1 PH 4157/3, fonds Tabey)

Référence du document reproduit :

- **1 rue Bancel (Lyon 7<sup>e</sup>). La Croix Jourdan, propriété Noury / Tabey. [SD] (1977?). 3 fotogr.pos. : 18 X 13 cm (AC Lyon, 1 PH 4157/1-3)**  
**1 rue Bancel (Lyon 7<sup>e</sup>). La Croix Jourdan, propriété Noury / Tabey. [SD] (1977?). 3 fotogr.pos. : 18 X 13 cm (AC Lyon, 1 PH 4157/1-3)**  
AC Lyon : 1 PH 4157/1-3

IVR84\_20196900841NUCB

Auteur de l'illustration : Jean-Paul Tabey

© Archives municipales de Lyon

reproduction soumise à autorisation du titulaire des droits d'exploitation



Vue d'ensemble de la place du Prado avec la croix peu visible en arrière-plan

IVR84\_20196900279NUCA

Auteur de l'illustration : Franck Trabouillet

© Région Auvergne-Rhône-Alpes, Inventaire général du patrimoine culturel ; © Ville de Lyon  
reproduction soumise à autorisation du titulaire des droits d'exploitation





Vue générale de la croix

IVR84\_20196900280NUCAQ

Auteur de l'illustration : Franck Trabouillet

© Région Auvergne-Rhône-Alpes, Inventaire général du patrimoine culturel ; © Ville de Lyon  
reproduction soumise à autorisation du titulaire des droits d'exploitation