



Lyon 1er  
Saint-Nizier  
place d' Albon

## Place d'Albon

### Références du dossier

Numéro de dossier : IA69006000

Date de l'enquête initiale : 2005

Date(s) de rédaction : 2005

Cadre de l'étude : inventaire topographique Inventaire de la Ville de Lyon

Degré d'étude : monographié

### Désignation

Dénomination : place

Appellation : d'Albon

### Compléments de localisation

Milieu d'implantation : en ville

Références cadastrales : 1999. AV non cadastré ; doma, ne, public

### Historique

Ancienne place à la tête du pont de Pierre. Créée probablement au 12e ou 13e siècle, et dite de l'Herberie, elle formait un ensemble dédié au commerce avec deux autres places, celle de la Vieille-Boucherie (au 18e siècle elle prend le même nom que la première, l'Herberie ; au 19e siècle, elle devient la partie sud de la rue Chavanne) et celle de la Pêcherie (aujourd'hui fondue dans le quai du même nom). La place de l'Herberie était dominée par un édifice isolé, bien mis en évidence sur le plan scénographique par une sorte de belvédère au centre de son toit, appelé la maison ronde et appartenant à la famille d'Albon. Au milieu de la place de la Vieille-Boucherie se dressait la boucherie, visible sur le même document. Un côté de la place de la Pêcherie était occupé par la halle aux poissons (cf. dossier). En 1719, le percement du quai de Villeroy (cf. dossier) ouvre le flanc sud de la place de l'Herberie. Le 14 août 1755, Pierre Bertholon, écuyer, obtient l'autorisation de reconstruire l'immeuble formant le côté ouest de la place. En 1812, la démolition de maison ronde élargit considérablement la place vers l'est et la relie à la place de la Vieille-Boucherie ou de l'Herberie : elle prend alors le nom de place d'Albon. Du côté ouest les immeubles encadrant l'entrée du pont sont démolis entre 1831 et 1838 pour ceux du côté nord, lors de la création du quai de la Pêcherie, et en 1846, pour ceux du côté sud, à la suite de la reconstruction du pont (cf. dossier). La place s'est donc entièrement ouverte sur la rivière du côté ouest. Entre 1964 et 1968, elle est élargie vers le sud par la reconstruction en retrait de l'îlot la bordant de ce côté (cf. immeuble 2-12, quai Saint-Antoine). En 1976, la démolition du pont du Change lui enlève son rôle de tête de pont.

Période(s) principale(s) : 12e siècle (?), 1er quart 19e siècle, 2e quart 19e siècle

Période(s) secondaire(s) : 1er quart 18e siècle, 3e quart 20e siècle

### Description

#### Éléments descriptifs

#### Typologies et état de conservation

État de conservation : bon état

## Statut, intérêt et protection

Statut de la propriété : propriété de la commune

## Références documentaires

### Documents d'archive

- **AD Rhône. 3 E 7266. Procès-verbal de visite de la "maison ronde", place de l'Herberie,**  
AD Rhône. 3 E 7266. **Procès-verbal de visite de la "maison ronde", place de l'Herberie, appartenant à Antoinette d'Albon, veuve de Gaspard de Sassenage,** minutes de Pierre Potier le jeune, notaire à Lyon, 20 juin 1679, fol. 196 (non consulté)
- **Matrices cadastrales, sections F dite de Saint-Louis et G dite de l'Hôtel de Ville, 1836**  
AD Rhône : 3 P 0123-7 à 9. **Matrices cadastrales, sections F dite de Saint-Louis et G dite de l'Hôtel de Ville, 1836**  
t. 7, f° 265  
AD Rhône : 3P0123-7 à 9
- **Dépouillement et localisation des demandes d'alignement pour le 17<sup>e</sup> et le 18<sup>e</sup> siècle / Bernard Gauthiez, Centre de recherche en géographie et aménagement**  
**Dépouillement et localisation des demandes d'alignement pour le 17<sup>e</sup> et le 18<sup>e</sup> siècle / Bernard Gauthiez,** Centre de recherche en géographie et aménagement (CRGA), UMR 5600, Université Lyon III (informations communiquées par l'auteur et à paraître)

### Documents figurés

- **Plan scénographique. [entre 1544 et 1553] \_\_\_\_**  
**Plan scénographique. [entre 1544 et 1553].** 25 est. : taille douce ; 171 x 219 cm (AM Lyon : 2 S Atlas 3) feuilles 12 et 13  
Doublon
- **Plan scénographique de la ville de Lyon au XVI<sup>e</sup> siècle. [1550 ca], éd. 1981**  
**Plan scénographique de la ville de Lyon au XVI<sup>e</sup> siècle. [1550 ca]** Trévoux : Editions de Trévoux, 1981. 25 f. de pl. : ill. ; 30 x 43 cm. Rééd. de la copie réalisée et publiée en 1872 par la Soc. de Topographie historique de la Ville de Lyon (Séon et Duboucher, graveurs)  
pl. 8 et 13
- **Carte confinée : au nord, par la rue de Villars ou Tête-de-Mort ; au sud, par la montée du Pont de pierre ; à l'est, par la place des Orfèvres ; à l'ouest par la Saône [terrier du prieuré de la Platière]. [ca 1700-1719].** 1 dess. : encre et aquarelle ; 85 x 78 cm (AD Rhône : 2 H 53)
- **N° 20 [1<sup>ère</sup> partie]. Joignant d'orient la rue Saint-Cosme ; de midi la rue Malpertuis, après la place de l'Herberie, et encore de midi la dite place de l'Herberie et rue de la Pêcherie ; d'occident la rivière de Saône ; de septentrion place de la Platière, la rue de la Palme et la place Saint-Pierre / Claude Contamine.** 1 dess. : encre, lavis et aquarelle ; 89 x 116 cm. Dans : " Plans géométriques (...) de la rente noble de labbaye royale de Saint-Pierre ", 1755-1756 (AD Rhône : 27 H 155)
- **Vue panoramique de Lyon prise de l'église St-Louis. [ca 1810-1820]**  
**Vue panoramique de Lyon prise de l'église St-Louis. [ca 1810-1820].** 1 est. : lithogr. ; 19,5 x 85 cm (BM Lyon : fonds Coste C 295)
- **Démolition du Pont de Pierre [achèvement]. [ca 1848]**


**Démolition du Pont de Pierre [achèvement].** [ca 1848]. 1 fotogr. nég. : verre ; 21 x 27 cm (BM Lyon : S 240, videralp 9576)

- **Lyon. Place d'Albon. Lyon : S. Farges, cachet de 1910. 1 impr. photoméc. : carte postale. N° 2675**  
**Lyon. Place d'Albon.** Lyon : S. Farges, cachet de 1910. 1 impr. photoméc. : carte postale. N° 2675 (AM Lyon : CP 1487)

## Bibliographie

- **GAUTHIEZ, B. La topographie de Lyon au Moyen Age. Archéologie du Midi médiéval, 1994**  
GAUTHIEZ, Bernard. **La topographie de Lyon au Moyen Age. Archéologie du Midi médiéval**, 1994, t. 12 p. 15
- **VANARIO, Maurice. Les rues de Lyon à travers les siècles (XIVe au XXe). Lyon : éditions lyonnaises**  
VANARIO, Maurice. **Les rues de Lyon à travers les siècles (XIVe au XXe).** Lyon : éditions lyonnaises d'art et d'histoire, 1990. 288 p. ; 24 cm p. 12

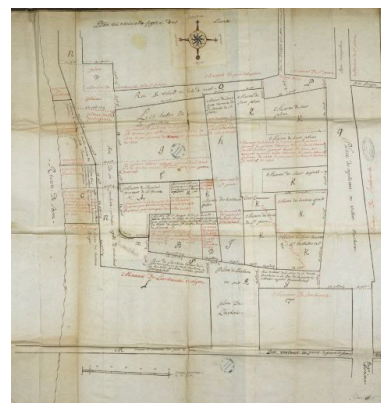
## Illustrations



Vue des trois places, extrait du plan scénéographique original levé entre 1544 et 1553, assemblage des feuilles 12 et 13  
Phot. Phot. AM Lyon J. Gastineau  
IVR82\_20056902035NUCA



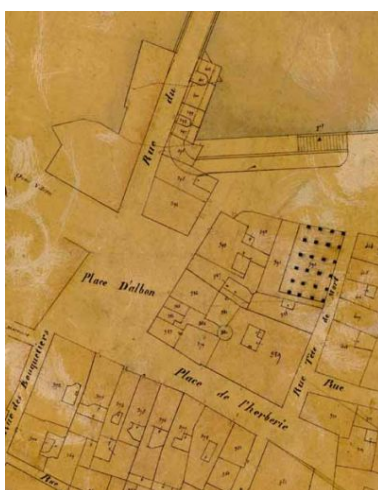
Vue des trois places, extrait du plan scénéographique levé entre 1544 et 1553, copie de 1872, assemblage des feuilles 8 et 13  
Phot. Bernard Ducouret  
IVR82\_20056902036NUC



Plan des trois places, Carte confinée : au nord, par la rue de Villars ou Tête-de-Mort (...), ca 1700-1719  
Phot. Didier Gourbin  
IVR82\_20036903137PA



Plan des trois places, extrait du plan de la rente noble de l'abbaye Saint-Pierre, 1755-1756, feuille 20, 1ère partie  
Phot. Didier Gourbin  
IVR82\_20056902037NUCA



Plan de la place, extrait du plan cadastral achevé en 1831, feuille F  
Phot. Phot. AD Rhône  
IVR82\_20056902038NUCA



Vue panoramique de Lyon prise de l'église St-Louis [détail], lithogr., ca 1810-1820. Le grand toit brisé correspond à l'immeuble de Pierre Bertholon qui formait le côté ouest de la place  
Phot. Phot. BM Lyon D. Nicolle  
IVR82\_20056902052NUCA



Démolition du Pont de Pierre  
[vue générale de la place],  
détail d'une fotogr., ca 1848  
Phot. Repr. BM Lyon D. Nicolle  
IVR82\_20056902069NUCB



Lyon. Place d'Albon, carte  
postale, cachet de 1910  
Phot. Repr. AM Lyon J. Gastineau  
IVR82\_20056902026NUCA



Vue générale du site  
Phot. Bernard Ducouret  
IVR82\_20056902684NUCA



Vue générale de la place  
Phot. Bernard Ducouret  
IVR82\_20056902685NUCA



Vue générale du côté nord de la place  
Phot. Didier Gourbin  
IVR82\_20046900832P

## Dossiers liés

### Dossiers de synthèse :

Présentation de l'étude de la ville de Lyon (IA69000216) Rhône-Alpes, Rhône, Lyon

Présentation du quartier Saint-Nizier (IA69007056) Lyon, Saint-Nizier

### Oeuvre(s) contenue(s) :

#### Oeuvre(s) en rapport :

Ensemble d'édifices à cour commune (IA69005868) Rhône-Alpes, Rhône, Lyon 1er, Saint-Nizier, 3 place d' Albon , 8, 10 rue Chavanne

Immeuble (IA69005871) Rhône-Alpes, Rhône, Lyon 1er, Saint-Nizier, 1 place d' Albon , rue Longue

Immeuble (IA69005872) Rhône-Alpes, Rhône, Lyon 1er, Saint-Nizier, 14 quai de la Pêcherie , place d' Albon

Immeuble (IA69005825) Rhône-Alpes, Rhône, Lyon 1er, Saint-Nizier, 13 rue Chavanne , rue des Bouquetiers , 1 place Saint-Nizier

Immeuble (IA69005869) Rhône-Alpes, Rhône, Lyon 1er, Saint-Nizier, 2 place d' Albon

Immeuble (IA69005974) Rhône-Alpes, Rhône, Lyon 2e, Saint-Nizier, 2 rue Mercière , place d' Albon


Immeuble (IA69005962) Rhône-Alpes, Rhône, Lyon 2e, Saint-Nizier, 2-12 quai Saint-Antoine , rue Grenette , rue Mercière , place d' Albon

Immeuble (IA69005866) Rhône-Alpes, Rhône, Lyon 1er, Saint-Nizier, 3 place d' Albon , rue Chavanne

Immeuble actuellement école primaire : centre scolaire aux Lazaristes (IA69005939) Rhône-Alpes, Rhône, Lyon 2e, Saint-Nizier, 6 place Saint-Nizier , 2 rue des Bouquetiers , 1 rue Mercière

Auteur(s) du dossier : Bernard Ducouret

Copyright(s) : © Région Rhône-Alpes, Inventaire général du patrimoine culturel ; © Ville de Lyon



Vue des trois places, extrait du plan scénographique original levé entre 1544 et 1553, assemblage des feuilles 12 et 13

Référence du document reproduit :

- **Plan scénographique. [entre 1544 et 1553] \_\_\_\_**  
**Plan scénographique.** [entre 1544 et 1553]. 25 est. : taille douce ; 171 x 219 cm (AM Lyon : 2 S Atlas 3)  
Doublon

IVR82\_20056902035NUCA

Auteur de l'illustration : Phot. AM Lyon J. Gastineau

© Région Rhône-Alpes, Inventaire général du patrimoine culturel ; © Ville de Lyon ; © Bibliothèque municipale de Lyon

reproduction soumise à autorisation du titulaire des droits d'exploitation

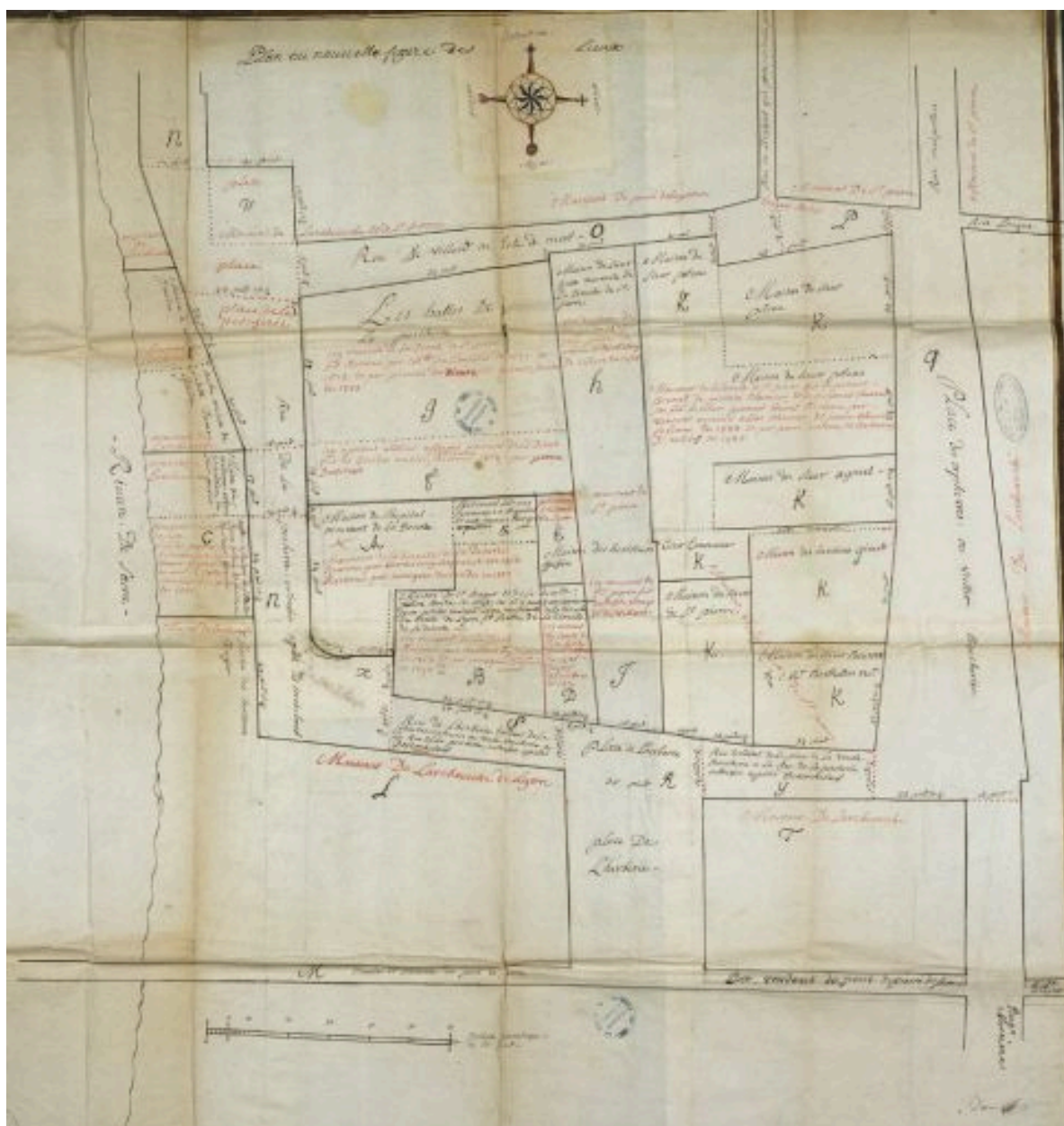


Vue des trois places, extrait du plan scénéographique levé entre 1544 et 1553, copie de 1872, assemblage des feuilles 8 et 13

IVR82\_20056902036NUC

Auteur de l'illustration : Bernard Ducouret

© Région Rhône-Alpes, Inventaire général du patrimoine culturel ; © Ville de Lyon  
reproduction soumise à autorisation du titulaire des droits d'exploitation



Plan des trois places, Carte confinée : au nord, par la rue de Villars ou Tête-de-Mort (...), ca 1700-1719

Référence du document reproduit :

- **Carte confinée : au nord, par la rue de Villars ou Tête-de-Mort ; au sud, par la montée du Pont de Carte confinée : au nord, par la rue de Villars ou Tête-de-Mort ; au sud, par la montée du Pont de pierre ; à l'est, par la place des Orfèvres ; à l'ouest par la Saône [terrier du prieuré de la Platière].** [ca 1700-1719]. 1 dess. : encre et aquarelle ; 85 x 78 cm (AD Rhône : 2 H 53)

IVR82\_20036903137PA

Auteur de l'illustration : Didier Gourbin

© Région Rhône-Alpes, Inventaire général du patrimoine culturel ; © Ville de Lyon  
reproduction soumise à autorisation du titulaire des droits d'exploitation



Plan des trois places, extrait du plan de la rente noble de l'abbaye Saint-Pierre, 1755-1756, feuille 20, 1ère partie

Référence du document reproduit :

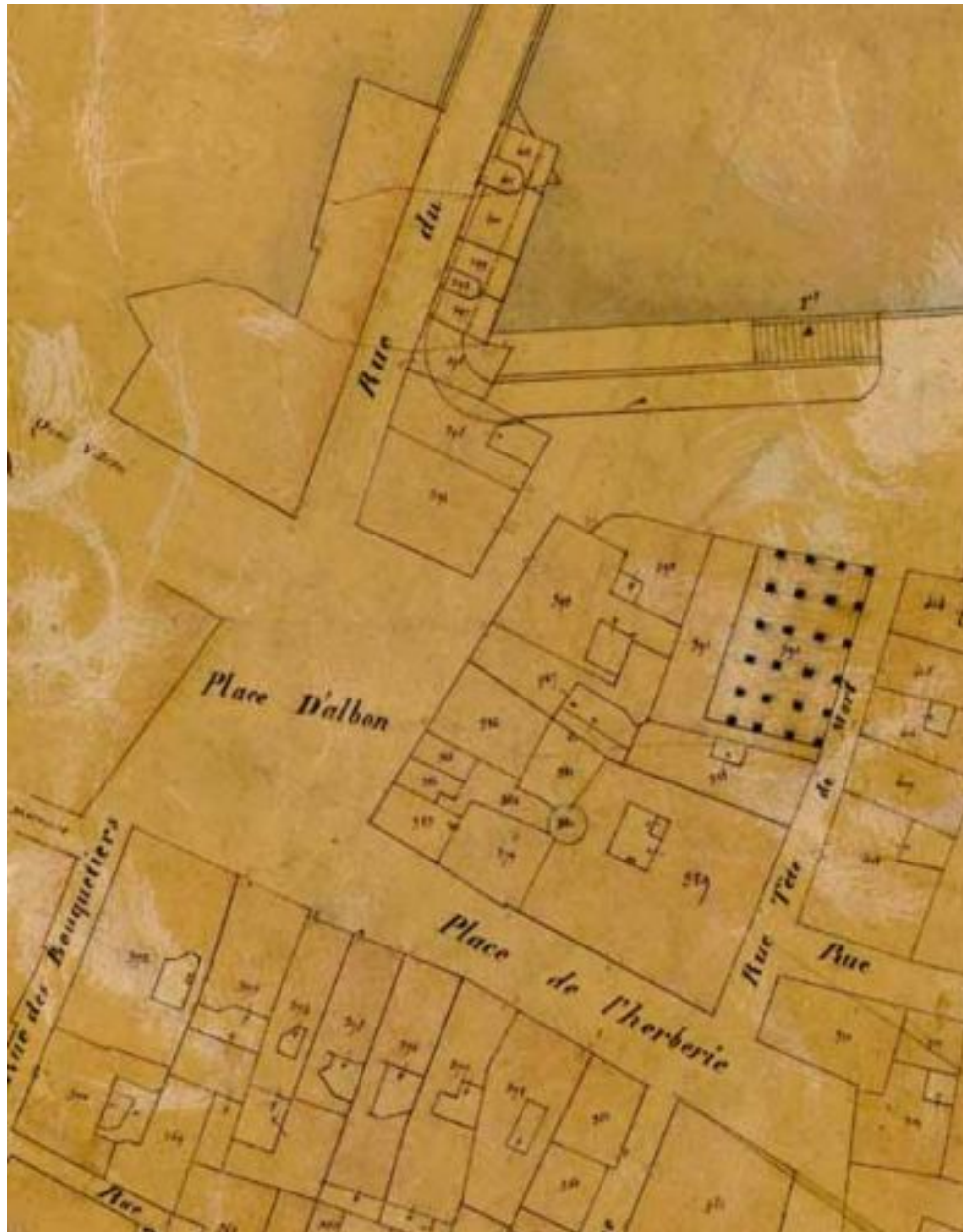
- N° 20 [1ère partie]. Joignant d'orient la rue Saint-Cosme ; de midi la rue Malpertuis, après N° 20 [1ère partie]. Joignant d'orient la rue Saint-Cosme ; de midi la rue Malpertuis, après d'orient la place de l'Herberie, et encore de midi la dite place de l'Herberie et rue de la Pêcherie ; d'occident la rivière de Saône ; de septentrion place de la Platière, la rue de la Palme et la place Saint-Pierre / Claude Contamine. 1 dess. : encre, lavis et aquarelle ; 89 x 116 cm. Dans : " Plans géométriques (...) de la rente noble de l'abbaye royale de Saint-Pierre ", 1755-1756 (AD Rhône : 27 H 155)

IVR82\_20056902037NUCA

Auteur de l'illustration : Didier Gourbin

© Région Rhône-Alpes, Inventaire général du patrimoine culturel ; © Ville de Lyon  
reproduction soumise à autorisation du titulaire des droits d'exploitation





Plan de la place, extrait du plan cadastral achevé en 1831, feuille F

IVR82\_20056902038NUCA

Auteur de l'illustration : Phot. AD Rhône

© Région Rhône-Alpes, Inventaire général du patrimoine culturel ; © Ville de Lyon  
reproduction soumise à autorisation du titulaire des droits d'exploitation



Vue panoramique de Lyon prise de l'église St-Louis [détail], lithogr., ca 1810-1820. Le grand toit brisé correspond à l'immeuble de Pierre Bertholon qui formait le côté ouest de la place

Référence du document reproduit :

- **Vue panoramique de Lyon prise de l'église St-Louis. [ca 1810-1820]**  
**Vue panoramique de Lyon prise de l'église St-Louis.** [ca 1810-1820]. 1 est. : lithogr. ; 19,5 x 85 cm (BM Lyon : fonds Coste C 295)

IVR82\_20056902052NUCA

Auteur de l'illustration : Phot. BM Lyon D. Nicolle

© Région Rhône-Alpes, Inventaire général du patrimoine culturel ; © Ville de Lyon ; © Bibliothèque municipale de Lyon

reproduction soumise à autorisation du titulaire des droits d'exploitation



Démolition du Pont de Pierre [vue générale de la place], détail d'une fotogr., ca 1848

Référence du document reproduit :

- **Démolition du Pont de Pierre [achèvement]. [ca 1848]**  
**Démolition du Pont de Pierre [achèvement]. [ca 1848].** 1 fotogr. nég. : verre ; 21 x 27 cm (BM Lyon : S 240, videralp 9576)

IVR82\_20056902069NUCB

Auteur de l'illustration : Repro. BM Lyon D. Nicolle

© Région Rhône-Alpes, Inventaire général du patrimoine culturel ; © Ville de Lyon ; © Bibliothèque municipale de Lyon

reproduction soumise à autorisation du titulaire des droits d'exploitation



Lyon. Place d'Albon, carte postale, cachet de 1910

Référence du document reproduit :

- **Lyon. Place d'Albon. Lyon : S. Farges, cachet de 1910. 1 impr. photoméc. : carte postale. N° 2675**  
**Lyon. Place d'Albon.** Lyon : S. Farges, cachet de 1910. 1 impr. photoméc. : carte postale. N° 2675 (AM Lyon : CP 1487)
- **Lyon. Place d'Albon. Lyon : S. Farges, cachet de 1910. 1 impr. photoméc. : carte postale. N° 2675**  
**Lyon. Place d'Albon.** Lyon : S. Farges, cachet de 1910. 1 impr. photoméc. : carte postale. N° 2675 (AM Lyon : CP 1487)

IVR82\_20056902026NUCA

Auteur de l'illustration : Repro. AM Lyon J. Gastineau

© Région Rhône-Alpes, Inventaire général du patrimoine culturel ; © Ville de Lyon ; © Bibliothèque municipale de Lyon

reproduction soumise à autorisation du titulaire des droits d'exploitation



Vue générale du site

IVR82\_20056902684NUCA

Auteur de l'illustration : Bernard Ducouret

© Région Rhône-Alpes, Inventaire général du patrimoine culturel ; © Ville de Lyon  
reproduction soumise à autorisation du titulaire des droits d'exploitation



Vue générale de la place

IVR82\_20056902685NUCA

Auteur de l'illustration : Bernard Ducouret

© Région Rhône-Alpes, Inventaire général du patrimoine culturel ; © Ville de Lyon  
reproduction soumise à autorisation du titulaire des droits d'exploitation



Vue générale du côté nord de la place

IVR82\_20046900832P

Auteur de l'illustration : Didier Gourbin

© Région Rhône-Alpes, Inventaire général du patrimoine culturel ; © Ville de Lyon  
reproduction soumise à autorisation du titulaire des droits d'exploitation