Rhône-Alpes, Savoie
Le Noyer
Paravie Le Perrier

Clouterie Rivollet, Monod et Tasset (détruite)

Références du dossier

Numéro de dossier : IA73002871
Date de l'enquête initiale : 2013
Date(s) de rédaction : 2013
Cadre de l'étude : enquête thématique départementale Patrimoine hydraulique des Pays de Savoie
Degré d'étude : recensé

Désignation

Dénomination : usine de quincaillerie

Compléments de localisation

Milieu d'implantation : en village
Réseau hydrographique : Ruisseau de Paravie ; bassin-versant du Chéran
Références cadastrales : 2011, B, 1029

Historique

Une clouterie commune est visible sur la mappe sarde de 1732 au nom de Claude Rivollet l'Ainé (parcelle 1692). Elle est toujours en place sur le premier cadastre français de 1879 (section B, feuille 8, parcelle 1232). A cette date elle appartient aux familles Rivollet, Monod et Tasset. Elle est en ruine sur le cadastre rénové de 1965. Actuellement, elle n'existe plus.

Période(s) principale(s) : 2e quart 18e siècle ()
Dates : 1732 (daté par source)

Description

La clouterie était située en rive droite du ruisseau de Paravie. Actuellement, elle n'existe plus.

Eléments descriptifs

Énergies : énergie hydraulique : produite sur place

Typologies et état de conservation

État de conservation : détruit

Statut, intérêt et protection

Le site se trouve dans le PNR des Bauges.

Sites de protection : parc naturel régional
Statut de la propriété : propriété privée

Références documentaires

Documents d'archive

- **FR.AD073, C3567, 1732.**

FR.AD073, C3567, Cadastre de 1728, Noyer (Le), 1732 248, Vue 3.
AD Savoie : C3567

- **FR.AD073, 3P 7194, 1879.**
  FR.AD073, 3P 7194, Premier cadastre français, Noyer (le), Section B, feuille 8, 1879.
  AD Savoie : 3P 7194

- **FR.AD073, 3P 7195, 1965.**
  FR.AD073, 3P 7195, Cadastre rénové, Noyer (le), Section B, feuille 8, 1965.
  AD Savoie : 3P 7195

Illustrations

Cadastre de 1728, Noyer (le), 1732 248, Vue 3 (FR.AD073, C3567).
IVR84_20167302719NUCA

Premier cadastre français, Noyer (le), 1879 Section B, feuille 8 (FR.AD073, 3P 7194).
IVR82_20137302631NUCA

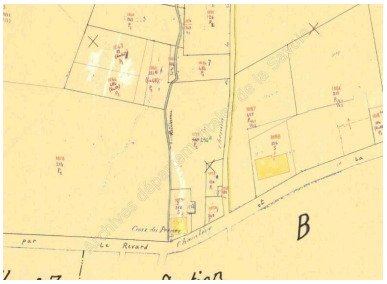

Cadastre rénové, Noyer (le), 1965 Section B, feuille 8 (FR.AD073, 3P 7195).
IVR82_20137302632NUCA

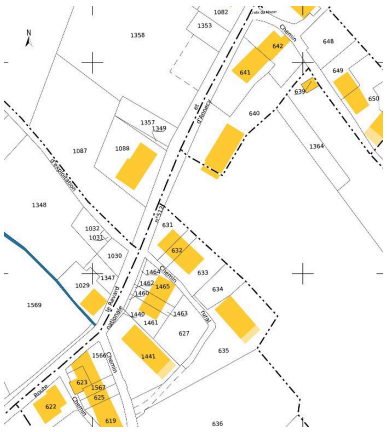

Cadastre actuel, 2011.
IVR82_20137302633NUCA

Dossiers liés

Dossiers de synthèse :
Patrimoine hydraulique de la Savoie : présentation de l'étude départementale (IA00141274) Rhône-Alpes, Savoie, Savoie
Oeuvre(s) contenue(s) :
Oeuvre(s) en rapport :
Paysage du bassin-versant du Chéran (IA73002793) Rhône-Alpes, Savoie, Le Châtelard

Auteur(s) du dossier : Clara Bérelle
Copyright(s) : © Région Rhône-Alpes, Inventaire général du patrimoine culturel ; © Assemblée des Pays de Savoie

Cadastre de 1728, Noyer (le), 1732 248, Vue 3 (FR.AD073, C3567).

IVR84_20167302719NUCA
© Archives départementales de la Savoie
reproduction soumise à autorisation du titulaire des droits d'exploitation

Premier cadastre français, Noyer (le), 1879 Section B, feuille 8 (FR.AD073, 3P 7194).

IVR82_20137302631NUCA
© Archives départementales de la Savoie
reproduction soumise à autorisation du titulaire des droits d'exploitation

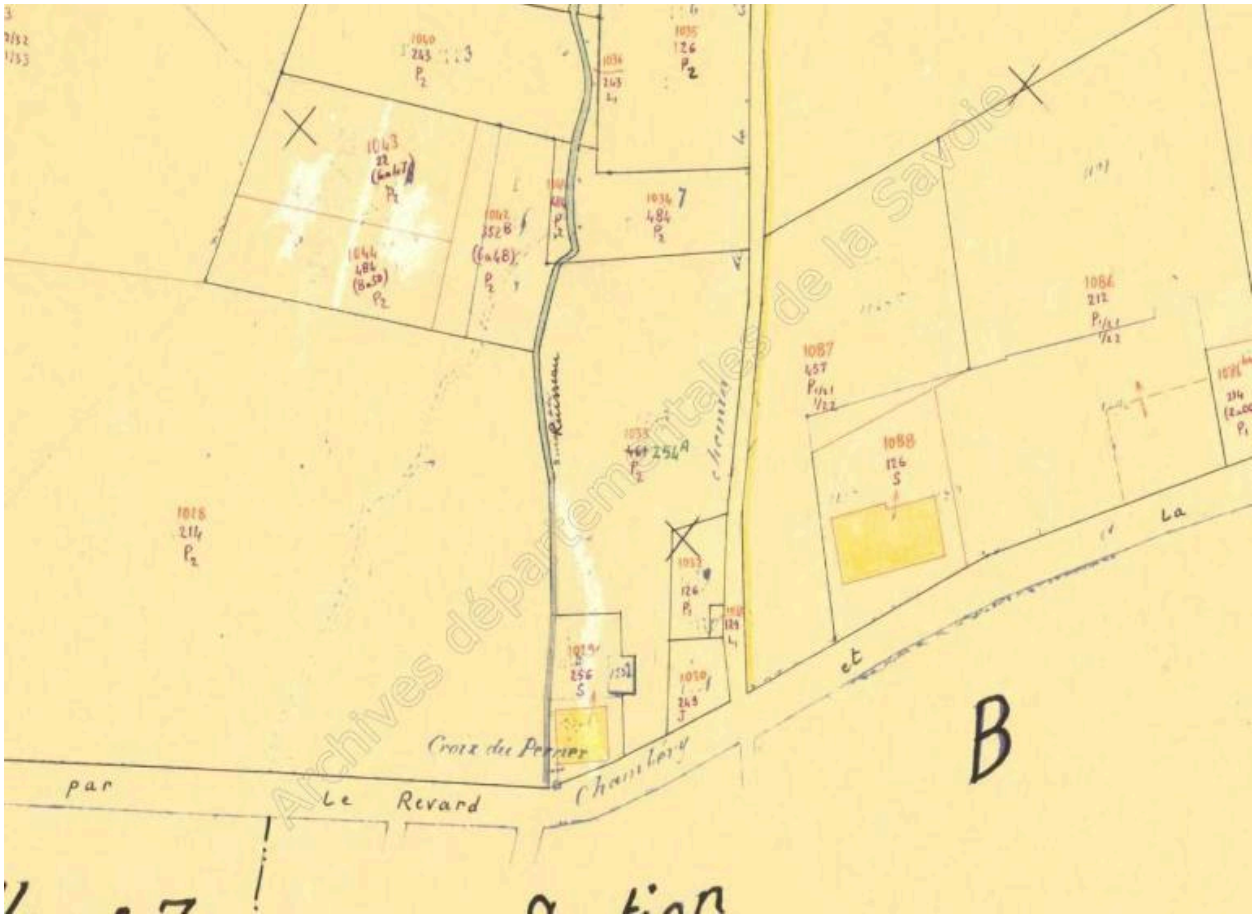

Cadastre rénové, Noyer (le), 1965 Section B, feuille 8 (FR.AD073, 3P 7195).

IVR82_20137302632NUCA
© Archives départementales de la Savoie
reproduction soumise à autorisation du titulaire des droits d'exploitation

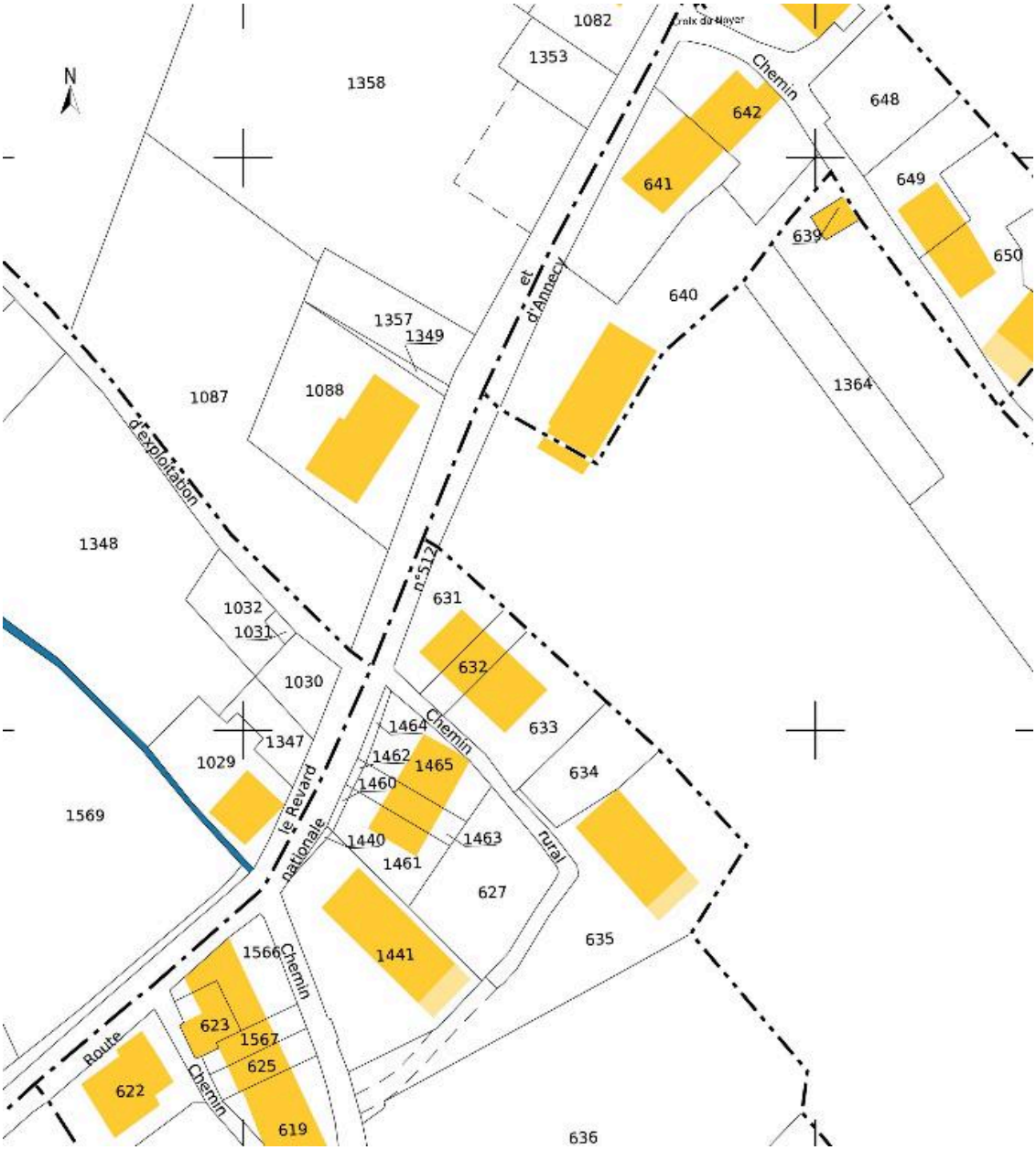

Cadastre actuel, 2011.

IVR82_20137302633NUCA
© Ministère des finances, CIDF, Service du cadastre
reproduction soumise à autorisation du titulaire des droits d'exploitation