Rhône-Alpes, Haute-Savoie
Arâches-la-Frasse
Flaine Forêt

Immeuble dit résidence Pollux

Références du dossier

Numéro de dossier : IA74000955
Date de l'enquête initiale : 2006
Date(s) de rédaction : 2011
Cadre de l'étude : enquête thématique régionale Stations de sports d'hiver
Degré d'étude : repéré

Désignation

Dénomination : immeuble
Appellation : résidence Pollux

Compléments de localisation

Milieu d'implantation : en ville
Références cadastrales : 2006, C01, 250

Historique

La résidence Pollux est l´aboutissement de plusieurs projets. Un premier projet étudié en 1976 par Marcel Breuer pour le compte de la SPEPAD était comparable à celui de la résidence Andromède. Le permis de construire est refusé en 1978 car la composition de la façade nord ne respecte pas les dispositions liées à la protection contre les avalanches. Un second projet est étudié par le cabinet MBA (Marcel Breuer Associés) en 1981 composé de deux immeubles distincts (repères S12 et S13 au plan de masse) ; le permis de construire est délivré en juin 1981. Le projet est à nouveau modifié avec la suppression du niveau supérieur faisant écran aux étages inférieurs de la résidence Andromède construite au nord, de l´autre côté de la voie, avec un permis de construire délivré en mars 1982. Pour se différencier de l´orientation de la résidence Castor réalisée en 1983, l´implantation est modifiée par une légère rotation vers l´ouest, faisant l´objet d´une modification de permis de construire délivrée en juillet 1983. En 1985, la SEPAD ayant renoncé à bâtir, la parcelle et le projet sont cédés au groupe immobilier Pieralp Catherine Mamet. Le projet est à nouveau modifié et simplifié par MBA : les logements sont adaptés à la clientèle avec la réalisation d´un « coin montagne » séparé de la pièce de vie ; un volume unique est traité sans décrochement avec des travées réduites de 0,4 m. Un permis de construire est délivré en juillet 1985. Le chantier se déroule sur deux saisons et la résidence est livrée pour noël 1986. En 2005 les façades sont ravalées et les parties en béton brut sont recouvertes d´une peinture de ton sable clair.

Période(s) principale(s) : 4e quart 20e siècle
Dates : 1976 (daté par source), 1981, 1985
Auteur(s) de l'oeuvre : Marcel Breuer (architecte, attribution par source), Marcel Breuer Associés (agence d'architecture, attribution par source)
Personne(s) liée(s) à l'histoire de l'oeuvre : Société d´études de participation et de développement (commanditaire), Éric Boissonnas (commanditaire), Sylvie Boissonnas (commanditaire), Roger Coste (commanditaire), Pieralp Catherine Mamet (commanditaire)

Description

La résidence Pollux, parallèle aux courbes de niveaux, est implantée à l´est de la composition linéaire tracée selon une courbe de niveau et ancrée dans le talus aval de l´allée de desserte. Le plan est rectangulaire partagé en 9 travées régulières. Le programme comprend 33 logements. Le volume est parallélépipédique, mais la composition distingue un volume haut avec les deux étages supérieurs traités partiellement en débord sur la partie amont du socle formé par les deux niveaux

inférieurs. L´accès à la résidence est de plain-pied depuis l´allée par une passerelle enjambant le talus et relié à l´entrée placée au dernier niveau. Un escalier en vis hors-oeuvre dessert chaque palier. Tous les niveaux sont desservis par une coursive placée en mur nord, aveugle dans les deux niveaux inférieurs où les studios sont mono orientés ; aux deux niveaux supérieurs alternent des studios mono orientés en partie centrale et des appartements traversants. La construction est réalisée en béton armé avec des panneaux moulés sur place, laissant paraître leur assemblage sur les murs extérieurs et recouverts pour certaines parties d´un bardage bois. En façade sud, les logements bénéficient d´une paroi partiellement vitrée. La façade nord, en partie aveugle, alterne vitrages, surfaces de bardages en bois peint, murs de béton brut de décoffrage. La terrasse est recouverte d´une étanchéité protégée par des gravillons.

Eléments descriptifs

Matériau(x) du gros-oeuvre, mise en oeuvre et revêtement : bois ; verre ; essentage de planches ; revêtement ; béton armé
Matériau(x) de couverture : bitume
Étage(s) ou vaisseau(x) : 3 étages de soubassement, rez-de-chaussée surélevé
Type(s) de couverture : terrasse
Escaliers : escalier dans-oeuvre : escalier en vis, en maçonnerie

Typologies et état de conservation

Typologies : immeuble parallèle aux courbes de niveaux, coursive latérale

Statut, intérêt et protection

Statut de la propriété : propriété privée

Références documentaires

Documents figurés

- **Appartements S12 S13. Plan de situation. Société d'études, de participation et de développement**
  Appartements S12 S13. Plan de situation. Société d'études, de participation et de développement Paris, Annecy, M.B.A. Robert F. Gatje architecte, CO.TE.BA. maître d'oeuvre, 12 mars 1981. Pap., tirage ozalyd. 1 : 1000 (AM Arâches-la-Frasse)

- **Appartements S12 S13. Plan des abords. Société d'études, de participation et de développement**
  Appartements S12 S13. Plan des abords. Société d'études, de participation et de développement Paris, Annecy, M.B.A. Robert F. Gatje architecte, CO.TE.BA. maître d'oeuvre, 12 mars 1981. Pap., tirage ozalyd. 1 : 200 (AM Arâches-la-Frasse)

- **Appartements S12 S13. Plans niveaux 1, 2, 3. Société d'études, de participation et de développement**
  Appartements S12 S13. Plans niveaux 1, 2, 3. Société d'études, de participation et de développement Paris, Annecy, M.B.A. Robert F. Gatje architecte, CO.TE.BA. maître d'oeuvre, 12 mars 1981. Pap., tirage ozalyd. 1 : 100 (AM Arâches-la-Frasse)

- **Appartements S12 S13. Plan niveaux 4 et 5. Société d'études, de participation et de développement**
  Appartements S12 S13. Plan niveaux 4 et 5. Société d'études, de participation et de développement Paris, Annecy, M.B.A. Robert F. Gatje architecte, CO.TE.BA. maître d'oeuvre, 12 mars 1981. Pap., tirage ozalyd. 1 : 100 (AM Arâches-la-Frasse)

- **Appartements S12 S13. Façades et coupe. Société d'études, de participation et de développement**
  Appartements S12 S13. Façades et coupe. Société d'études, de participation et de développement Paris, Annecy, M.B.A. Robert F. Gatje architecte, CO.TE.BA. maître d'oeuvre, 12 mars 1981. Pap., tirage ozalyd. 1 : 100 (AM Arâches-la-Frasse)

- **Appartements S12 S13. Plan des abords. Société d'études, de participation et de développement**

Appartements S12 S13. Plan des abords. Société d'études, de participation et de développement Paris, Annecy, M.B.A. Robert F. Gatje architecte, CO.TE.BA. maître d'oeuvre, cabinet Trouvin ingénieur conseil chauffage Paris, cabinet Guerrier ingénieur conseil béton armé, 10 décembre 1981. Pap., tirage ozalyd. 1 : 200 (AM Arâches-la-Frasse)

- **Appartements S12 S13. Plans niveaux 1, 2, 3. Société d'études, de participation et de développement**
  Appartements S12 S13. Plans niveaux 1, 2, 3. Société d'études, de participation et de développement Paris, Annecy, M.B.A. Robert F. Gatje architecte, CO.TE.BA. maître d'oeuvre, cabinet Trouvin ingénieur conseil chauffage Paris, cabinet Guerrier ingénieur conseil béton armé, 10 décembre 1981. Pap., tirage ozalyd. 1 : 100 (AM Arâches-la-Frasse)

- **Appartements S12 S13. Plan niveaux 4 et terrasse. Société d'études, de participation et de**
  Appartements S12 S13. Plan niveaux 4 et terrasse. Société d'études, de participation et de développement Paris, Annecy, M.B.A. Robert F. Gatje architecte, CO.TE.BA. maître d'oeuvre, cabinet Trouvin ingénieur conseil chauffage Paris, cabinet Guerrier ingénieur conseil béton armé, 10 décembre 1981. Pap., tirage ozalyd. 1 : 100 (AM Arâches-la-Frasse)

- **Appartements S12 S13. Façades et coupe. Société d'études, de participation et de développement**
  Appartements S12 S13. Façades et coupe. Société d'études, de participation et de développement Paris, Annecy, M.B.A. Robert F. Gatje architecte, CO.TE.BA. maître d'oeuvre, cabinet Trouvin ingénieur conseil chauffage Paris, cabinet Guerrier ingénieur conseil béton armé, 10 décembre 1981. Pap., tirage ozalyd. 1 : 100 (AM Arâches-la-Frasse)

- **Appartements S12. Plan des abords. Pieralp Gap, M.B.A. architectes, 22 mai 1985. Pap., tirage**
  Appartements S12. Plan des abords. Pieralp Gap, M.B.A. architectes, 22 mai 1985. Pap., tirage ozalyd. 1 : 200 (AM Arâches-la-Frasse)

- **[Appartements S12. Plan du rez-de-chaussée]. [Pieralp Gap, M.B.A. architectes, 22 mai 1985]. Pap.,**
  [Appartements S12. Plan du rez-de-chaussée]. [Pieralp Gap, M.B.A. architectes, 22 mai 1985]. Pap., tirage ozalyd. 1 : 50 (AM Arâches-la-Frasse)

- **Flaine Forêt S12. Plan niveau 2. Pieralp Gap, M.B.A. architectes, 22 mai 1985. Pap., tirage ozalyd.**
  Flaine Forêt S12. Plan niveau 2. Pieralp Gap, M.B.A. architectes, 22 mai 1985. Pap., tirage ozalyd. 1 : 50 (AM Arâches-la-Frasse)

- **[Flaine Forêt S12. Plan niveau 3]. [Pieralp Gap, M.B.A. architectes, 22 mai 1985]. Pap., tirage**
  [Flaine Forêt S12. Plan niveau 3]. [Pieralp Gap, M.B.A. architectes, 22 mai 1985]. Pap., tirage ozalyd. 1 : 50 (AM Arâches-la-Frasse)

- **[Flaine Forêt S12. Plan niveau 4]. [Pieralp Gap, M.B.A. architectes, 22 mai 1985]. Pap., tirage**
  [Flaine Forêt S12. Plan niveau 4]. [Pieralp Gap, M.B.A. architectes, 22 mai 1985]. Pap., tirage ozalyd. 1 : 50 (AM Arâches-la-Frasse)

- **Flaine Forêt S12. Façades et coupe. Pieralp Gap, M.B.A. architectes, 22 mai 1985. Pap., tirage**
  Flaine Forêt S12. Façades et coupe. Pieralp Gap, M.B.A. architectes, 22 mai 1985. Pap., tirage ozalyd. 1 : 100 (AM Arâches-la-Frasse)

Illustrations

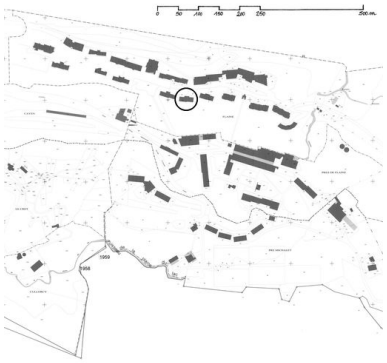

Plan de situation, extrait du plan cadastral d'Arâches-le-Frasse, section CO1 Dess. Jean-François Lyon-Caen, Dess. C. Salomon-Pelen IVR82_20117401613NUD

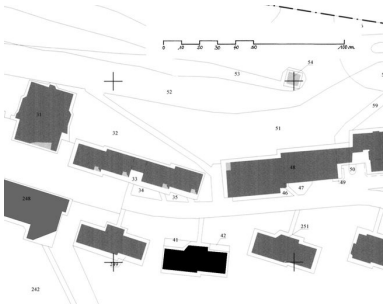

Plan masse, extrait du plan cadastral d'Arâches-la-Frasse, section CO1 Dess. Jean-François Lyon-Caen, Dess. C. Salomon-Pelen IVR82_20117401626NUD

Plan de situation. M.B.A. Robert F. Gatje, 12 mars 1981 (AC Arâches-la-Frasse) Phot. Jean-François Lyon-Caen, Phot. C. Salomon-Pelen, Autr. M.B.A. (agence d'architecture), Autr. Gatje Robert F. (architecte) IVR82_20117401778NUC

Plan des abords. M.B.A. Robert F. Gatje, 12 mars 1981 (AC Arâches-la-Frasse) Phot. Jean-François Lyon-Caen, Phot. C. Salomon-Pelen, Autr. M.B.A. (agence d'architecture), Autr. Gatje Robert F. (architecte) IVR82_20117401779NUC

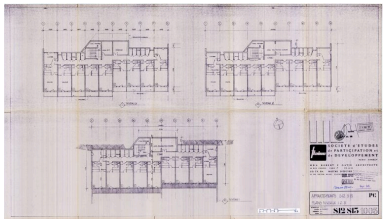

Plan des niveaux 1, 2, 3. M.B.A. Robert F. Gatje, 12 mars 1981 (AC Arâches-la-Frasse) Phot. Jean-François Lyon-Caen, Phot. C. Salomon-Pelen, Autr. M.B.A. (agence d'architecture), Autr. Gatje Robert F. (architecte) IVR82_20117401780NUC

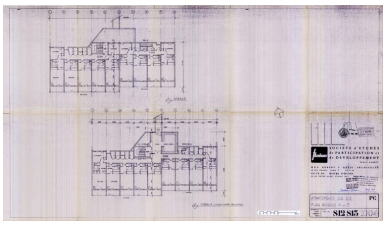

Plan des niveaux 4 et 5. M.B.A. Robert F. Gatje, 12 mars 1981 (AC Arâches-la-Frasse) Phot. Jean-François Lyon-Caen, Phot. C. Salomon-Pelen, Autr. M.B.A. (agence d'architecture), Autr. Gatje Robert F. (architecte) IVR82_20117401781NUC

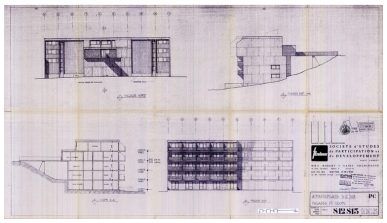

Elévations et coupe. M.B.A. Robert F. Gatje, 12 mars 1981 (AC Arâches-la-Frasse) Phot. Jean-François Lyon-Caen, Phot. C. Salomon-Pelen, Autr. M.B.A. (agence d'architecture), Autr. Gatje Robert F. (architecte) IVR82_20117401782NUC

Plan des abords. M.B.A. Robert F. Gatje, 10 décembre 1981 (AC Arâches-la-Frasse) Phot. Jean-François Lyon-Caen, Phot. C. Salomon-Pelen, Autr. M.B.A. (agence d'architecture), Autr. Gatje Robert F. (architecte) IVR82_20117401783NUC

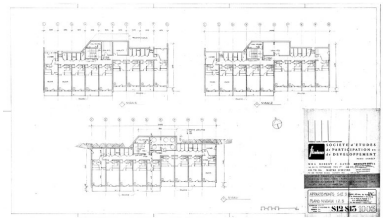

Plan des niveaux 1, 2, 3. M.B.A. Robert F. Gatje, 10 décembre 1981 (AC Arâches-la-Frasse) Phot. Jean-François Lyon-Caen, Phot. C. Salomon-Pelen, Autr. M.B.A. (agence d'architecture), Autr. Gatje Robert F. (architecte) IVR82_20117401784NUC

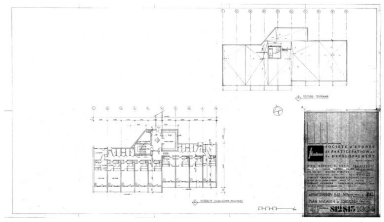

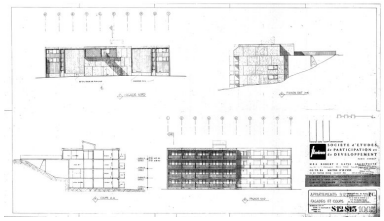

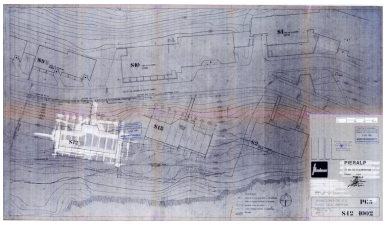

Plan du niveau 4 et de la terrasse. M.B.A. Robert F. Gatje, 10 décembre 1981 (AC Arâches-la-Frasse) Phot. Jean-François Lyon-Caen, Phot. C. Salomon-Pelen, Autr. M.B.A. (agence d'architecture), Autr. Gatje Robert F. (architecte) IVR82_20117401785NUC

Elévations et coupe. M.B.A. Robert F. Gatje, 10 décembre 1981 (AC Arâches-la-Frasse) Phot. Jean-François Lyon-Caen, Phot. C. Salomon-Pelen, Autr. M.B.A. (agence d'architecture), Autr. Gatje Robert F. (architecte) IVR82_20117401786NUC

Plan des abords. M.B.A., 22 mai 1985 (AC Arâches-la-Frasse) Phot. Jean-François Lyon-Caen, Phot. C. Salomon-Pelen, Autr. M.B.A. (agence d'architecture) IVR82_20117401787NUC

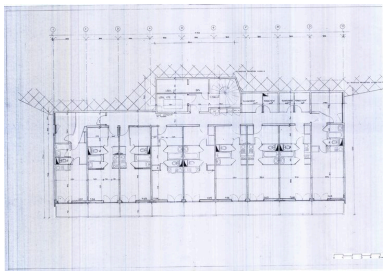

Plan du rez-de-chaussée. [M.B.A., 22 mai 1985] (AC Arâches-la-Frasse) Phot. Jean-François Lyon-Caen, Phot. C. Salomon-Pelen, Autr. M.B.A. (agence d'architecture) IVR82_20117401788NUC

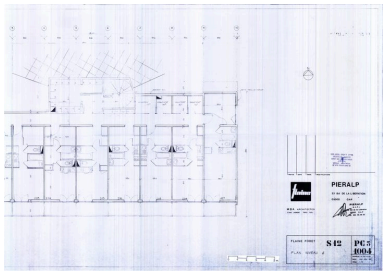

Plan du 1er étage. M.B.A., 22 mai 1985 (AC Arâches-la-Frasse) Phot. Jean-François Lyon-Caen, Phot. C. Salomon-Pelen, Autr. M.B.A. (agence d'architecture) IVR82_20117401789NUC

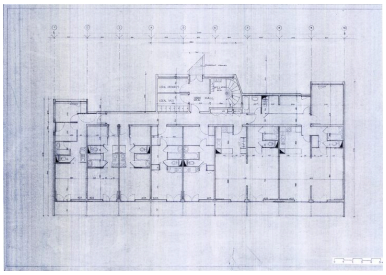

Plan du 2e étage. [M.B.A., 22 mai 1985] (AC Arâches-la-Frasse) Phot. Jean-François Lyon-Caen, Phot. C. Salomon-Pelen, Autr. M.B.A. (agence d'architecture) IVR82_20117401790NUC

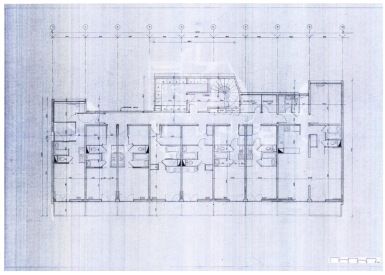

Plan du 3e étage. [M.B.A., 22 mai 1985] (AC Arâches-la-Frasse) Phot. Jean-François Lyon-Caen, Phot. C. Salomon-Pelen, Autr. M.B.A. (agence d'architecture) IVR82_20117401791NUC

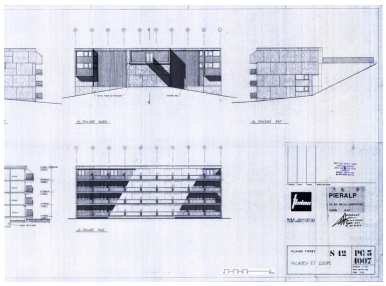

Elévations et coupe. M.B.A., 22 mai 1985 (AC Arâches-la-Frasse) Phot. Jean-François Lyon-Caen, Phot. C. Salomon-Pelen, Autr. M.B.A. (agence d'architecture) IVR82_20117401792NUC

Vue générale depuis le nord-est Phot. Jean-François Lyon-Caen, Phot. C. Salomon-Pelen IVR82_20117401793NUCA

Vue depuis le nord-ouest Phot. Jean-François Lyon-Caen, Phot. C. Salomon-Pelen IVR82_20117401794NUCA

Vue de l'entrée depuis le nord Phot. Jean-François Lyon-Caen, Phot. C. Salomon-Pelen IVR82_20117401795NUCA

Elévation principale, partie ouest Phot. Jean-François Lyon-Caen, Phot. C. Salomon-Pelen IVR82_20117401796NUCA

Elévation principale, partie est
Phot. Jean-François Lyon-Caen, Phot. C. Salomon-Pelen
IVR82_20117401797NUCA



La passerelle d'accès
Phot. Jean-François Lyon-Caen, Phot. C. Salomon-Pelen
IVR82_20117401798NUCA

Le hall d'entrée : casiers à skis et boîtes aux lettres
Phot. Jean-François Lyon-Caen, Phot. C. Salomon-Pelen
IVR82_20117401799NUCA

Le hall d'entrée
Phot. Jean-François Lyon-Caen, Phot. C. Salomon-Pelen
IVR82_20117401800NUCA

L'escalier
Phot. Jean-François Lyon-Caen, Phot. C. Salomon-Pelen
IVR82_20117401801NUCA

Un couloir de distribution
Phot. Jean-François Lyon-Caen, Phot. C. Salomon-Pelen
IVR82_20117401802NUCA

Dossiers liés

Dossiers de synthèse :
Présentation de l'aire d'étude Flaine (IA74000924) Arâches-la-Frasse
Présentation de la commune d´Arâches-la-Frasse (IA74000925) Arâches-la-Frasse
Immeubles, hôtels de voyageurs (IA74000927) Rhône-Alpes, Haute-Savoie, Arâches-la-Frasse
Oeuvre(s) contenue(s) :
Oeuvre(s) en rapport :
Station de sports d´hiver de Flaine (IA74000926) Arâches-la-Frasse

Auteur(s) du dossier : Allegra Masci Salvina, Éliette Karche, Jean-François Lyon-Caen, Catherine Salomon-Pelen
Copyright(s) : © Région Rhône-Alpes, Inventaire général du patrimoine culturel ; © Ecole d'architecture de Grenoble

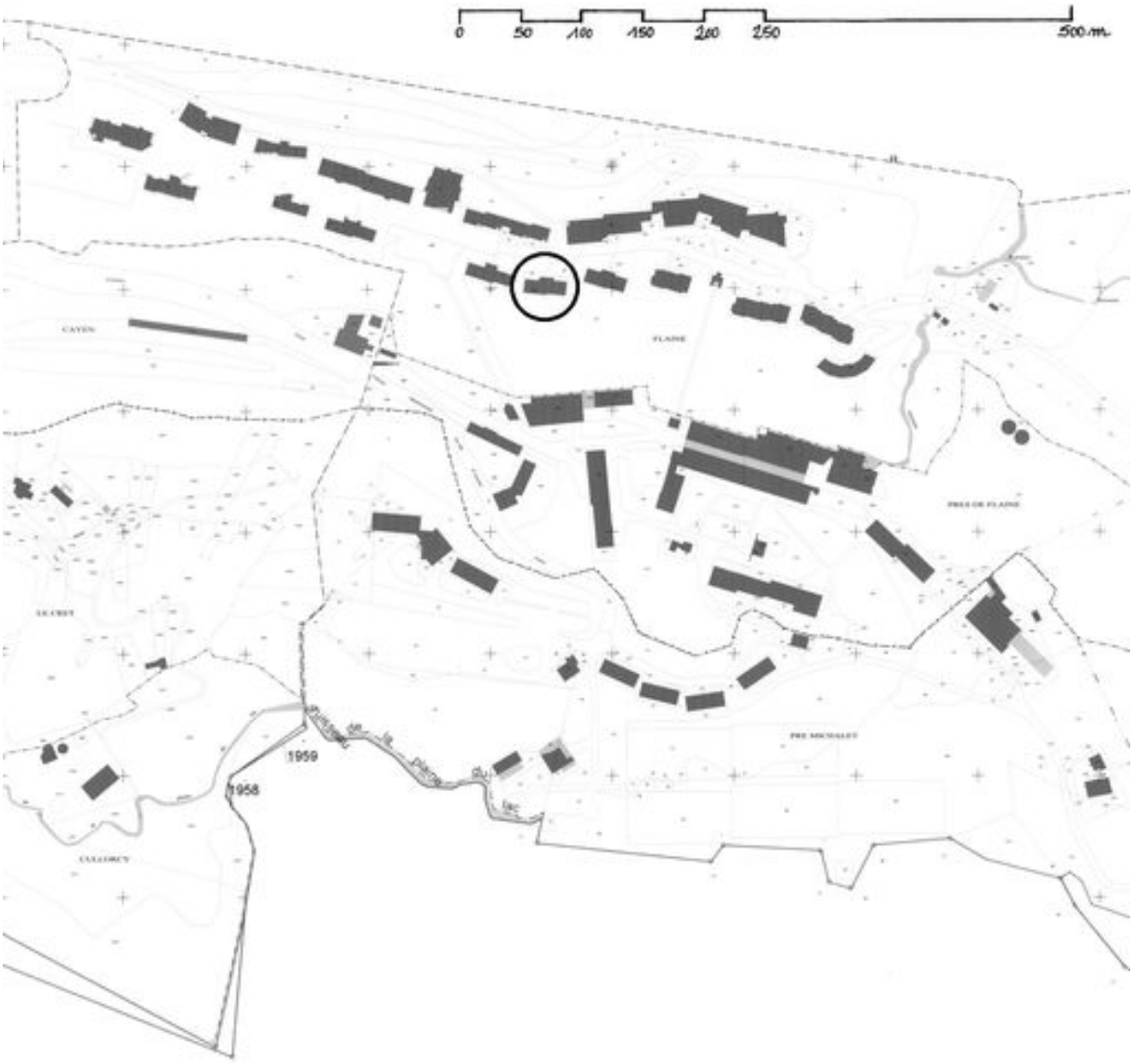

Plan de situation, extrait du plan cadastral d'Arâches-le-Frasse, section CO1

Référence du document reproduit :

- **Plan cadastral d'Arâches-la-Frasse**
  Plan cadastral d'Arâches-la-Frasse

IVR82_20117401613NUD
Auteur de l'illustration : Jean-François Lyon-Caen, Auteur de l'illustration : C. Salomon-Pelen
Technique de relevé : reprise de fond ; Échelle : 1:5000
© Région Rhône-Alpes, Inventaire général du patrimoine culturel
reproduction soumise à autorisation du titulaire des droits d'exploitation

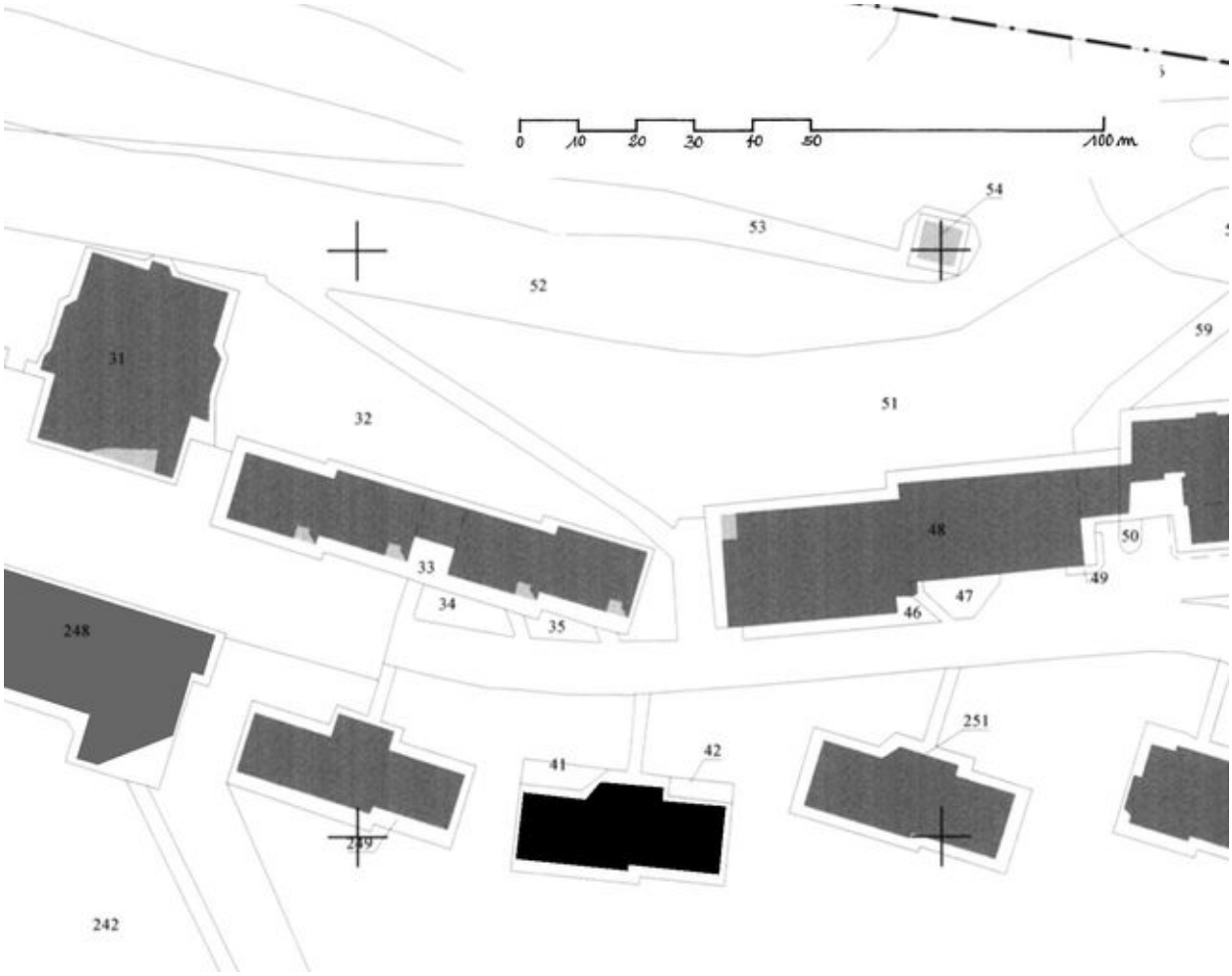

Plan masse, extrait du plan cadastral d'Arâches-la-Frasse, section CO1

Référence du document reproduit :

- **plan cadastral d'Arâches-la-Frasse**
  plan cadastral d'Arâches-la-Frasse

IVR82_20117401626NUD
Auteur de l'illustration : Jean-François Lyon-Caen, Auteur de l'illustration : C. Salomon-Pelen
Technique de relevé : reprise de fond ;
© Région Rhône-Alpes, Inventaire général du patrimoine culturel
reproduction soumise à autorisation du titulaire des droits d'exploitation

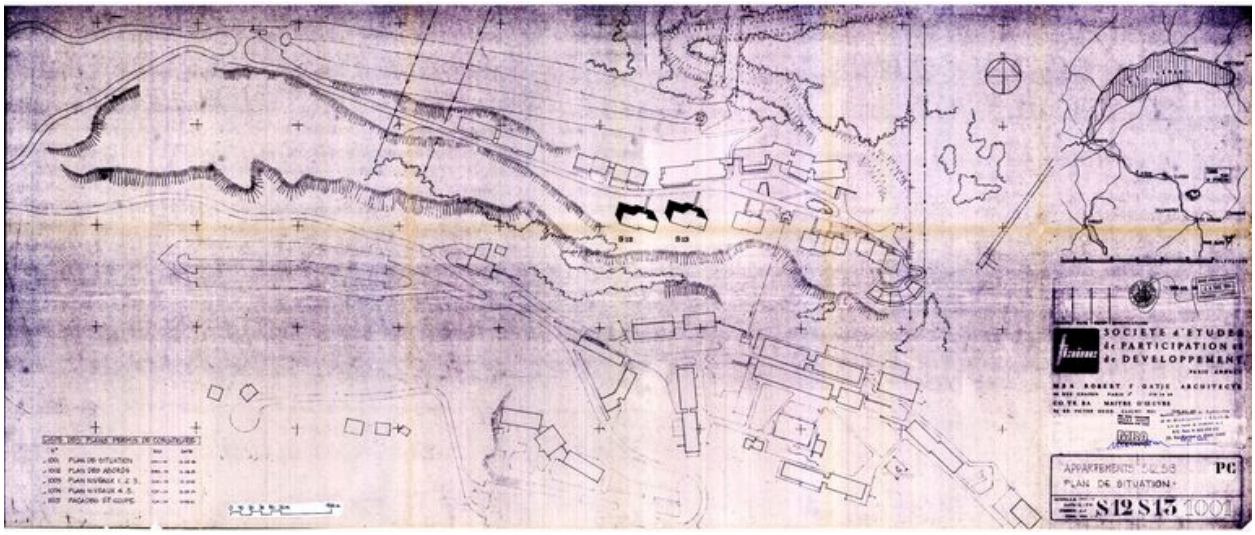

Plan de situation. M.B.A. Robert F. Gatje, 12 mars 1981 (AC Arâches-la-Frasse)

Référence du document reproduit :

- **Appartements S12 S13. Plan de situation. Société d'études, de participation et de développement**
  Appartements S12 S13. Plan de situation. Société d'études, de participation et de développement Paris, Annecy, M.B.A. Robert F. Gatje architecte, CO.TE.BA. maître d'oeuvre, 12 mars 1981. Pap., tirage ozalyd. 1 : 1000 (AM Arâches-la-Frasse)

IVR82_20117401778NUC
Auteur de l'illustration : Jean-François Lyon-Caen, Auteur de l'illustration : C. Salomon-Pelen
Auteur du document reproduit : M.B.A. (agence d'architecture), Gatje Robert F. (architecte)
© Région Rhône-Alpes, Inventaire général du patrimoine culturel ; © Archives municipales d'Arâches-la-Frasse
reproduction soumise à autorisation du titulaire des droits d'exploitation

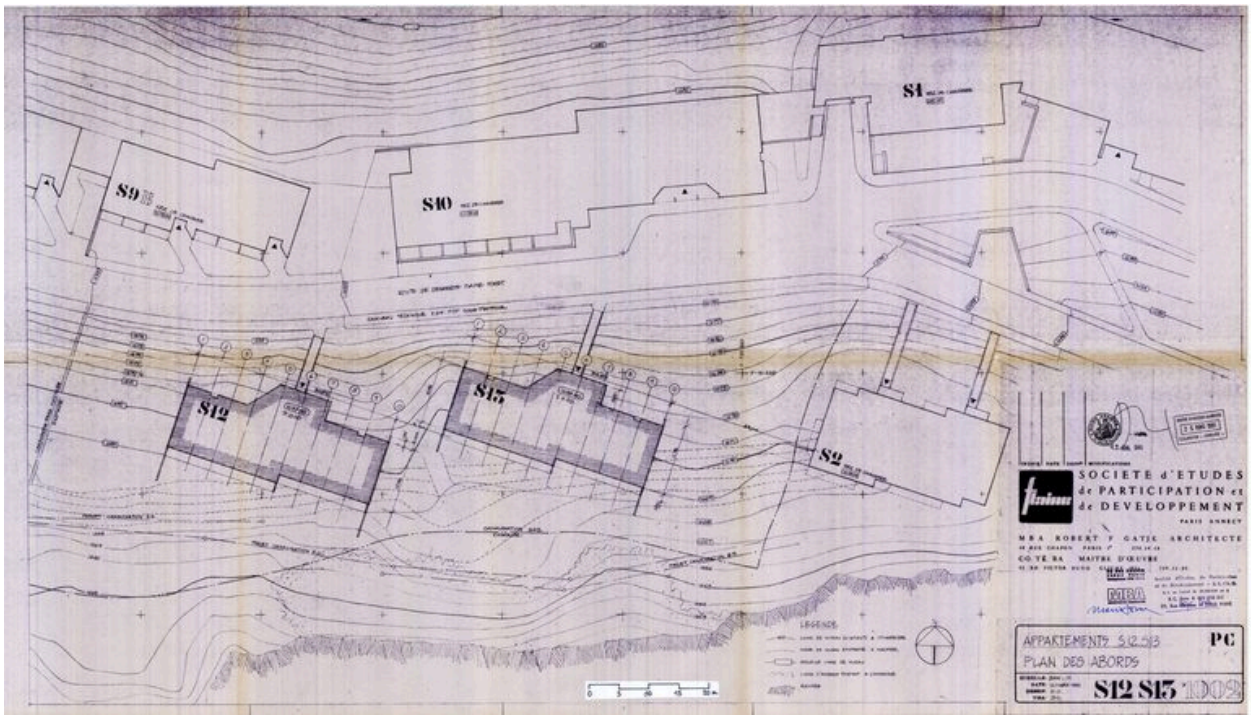

Plan des abords. M.B.A. Robert F. Gatje, 12 mars 1981 (AC Arâches-la-Frasse)

Référence du document reproduit :

- **Appartements S12 S13. Plan des abords. Société d'études, de participation et de développement**
  Appartements S12 S13. Plan des abords. Société d'études, de participation et de développement Paris, Annecy, M.B.A. Robert F. Gatje architecte, CO.TE.BA. maître d'oeuvre, 12 mars 1981. Pap., tirage ozalyd. 1 : 200 (AM Arâches-la-Frasse)

IVR82_20117401779NUC
Auteur de l'illustration : Jean-François Lyon-Caen, Auteur de l'illustration : C. Salomon-Pelen
Auteur du document reproduit : M.B.A. (agence d'architecture), Gatje Robert F. (architecte)
© Région Rhône-Alpes, Inventaire général du patrimoine culturel ; © Archives municipales d'Arâches-la-Frasse
reproduction soumise à autorisation du titulaire des droits d'exploitation

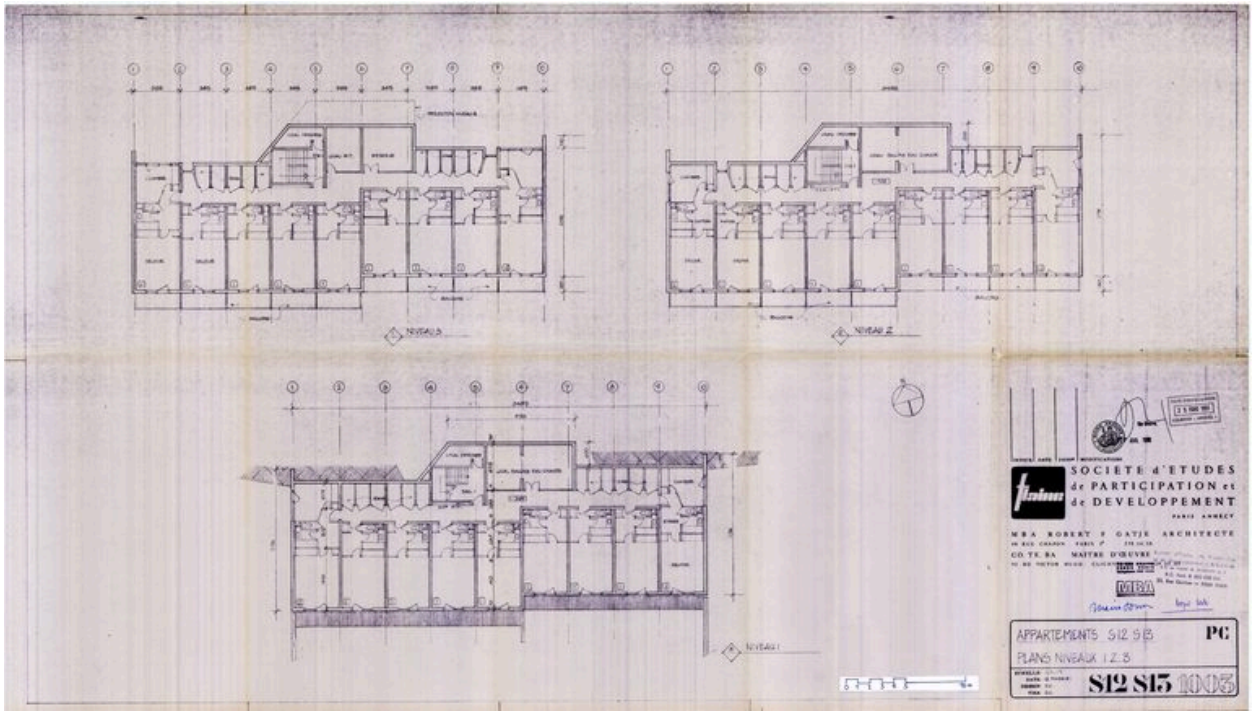

Plan des niveaux 1, 2, 3. M.B.A. Robert F. Gatje, 12 mars 1981 (AC Arâches-la-Frasse)

Référence du document reproduit :

- **Appartements S12 S13. Plans niveaux 1, 2, 3. Société d'études, de participation et de développement**
  Appartements S12 S13. Plans niveaux 1, 2, 3. Société d'études, de participation et de développement Paris, Annecy, M.B.A. Robert F. Gatje architecte, CO.TE.BA. maître d'oeuvre, 12 mars 1981. Pap., tirage ozalyd. 1 : 100 (AM Arâches-la-Frasse)

IVR82_20117401780NUC
Auteur de l'illustration : Jean-François Lyon-Caen, Auteur de l'illustration : C. Salomon-Pelen
Auteur du document reproduit : M.B.A. (agence d'architecture), Gatje Robert F. (architecte)
© Région Rhône-Alpes, Inventaire général du patrimoine culturel ; © Archives municipales d'Arâches-la-Frasse
reproduction soumise à autorisation du titulaire des droits d'exploitation

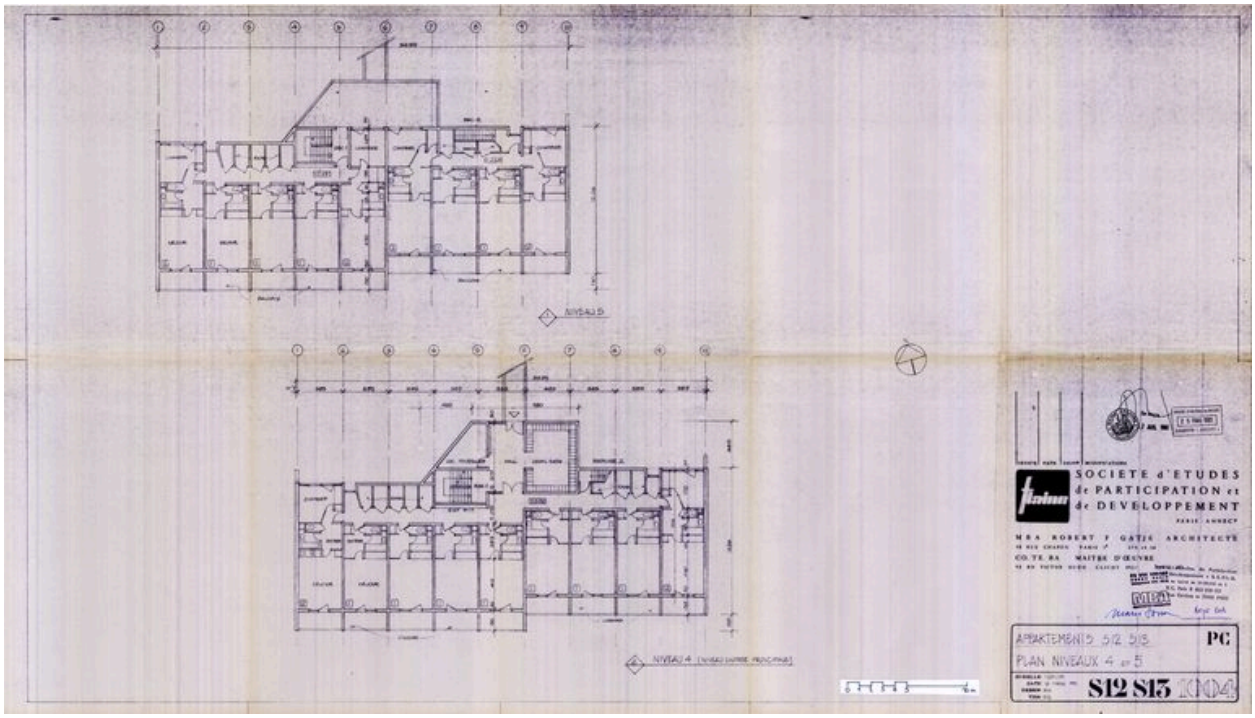

Plan des niveaux 4 et 5. M.B.A. Robert F. Gatje, 12 mars 1981 (AC Arâches-la-Frasse)

Référence du document reproduit :

- **Appartements S12 S13. Plan niveaux 4 et 5. Société d'études, de participation et de développement**
  Appartements S12 S13. Plan niveaux 4 et 5. Société d'études, de participation et de développement Paris, Annecy, M.B.A. Robert F. Gatje architecte, CO.TE.BA. maître d'oeuvre, 12 mars 1981. Pap., tirage ozalyd. 1 : 100 (AM Arâches-la-Frasse)

IVR82_20117401781NUC
Auteur de l'illustration : Jean-François Lyon-Caen, Auteur de l'illustration : C. Salomon-Pelen
Auteur du document reproduit : M.B.A. (agence d'architecture), Gatje Robert F. (architecte)
© Région Rhône-Alpes, Inventaire général du patrimoine culturel ; © Archives municipales d'Arâches-la-Frasse
reproduction soumise à autorisation du titulaire des droits d'exploitation

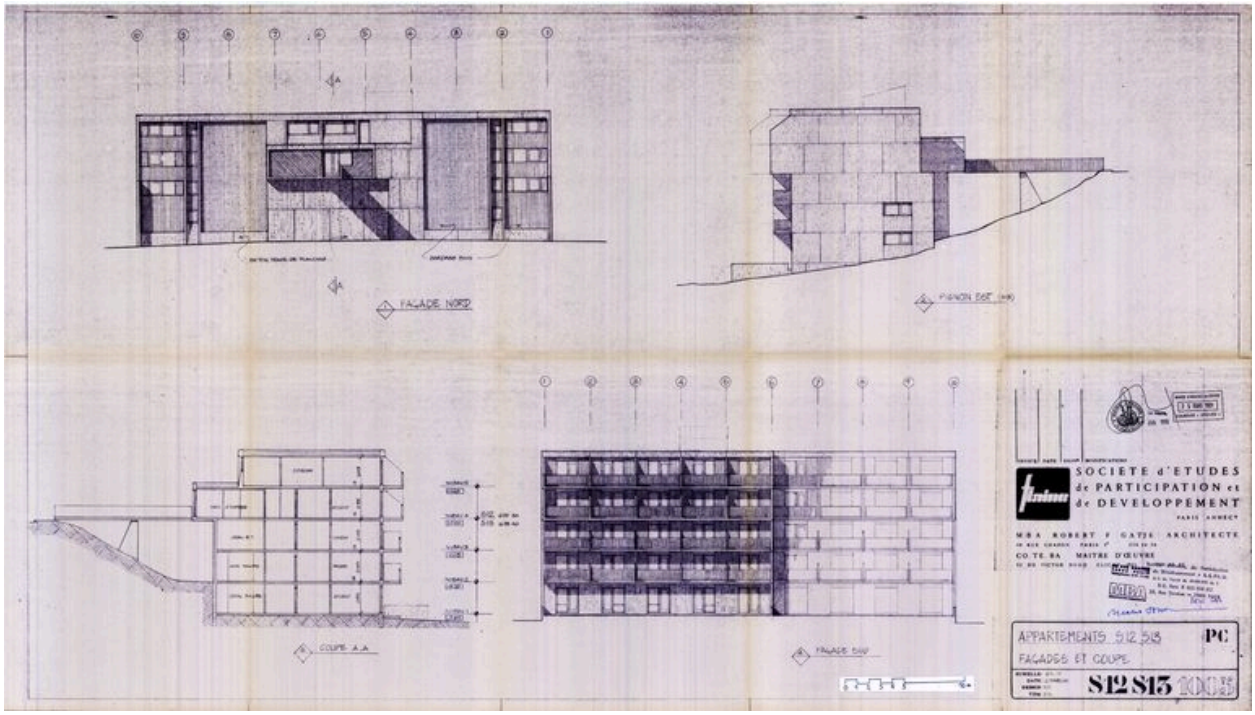

Elévations et coupe. M.B.A. Robert F. Gatje, 12 mars 1981 (AC Arâches-la-Frasse)

Référence du document reproduit :

- **Appartements S12 S13. Façades et coupe. Société d'études, de participation et de développement**
  Appartements S12 S13. Façades et coupe. Société d'études, de participation et de développement Paris, Annecy, M.B.A. Robert F. Gatje architecte, CO.TE.BA. maître d'oeuvre, 12 mars 1981. Pap., tirage ozalyd. 1 : 100 (AM Arâches-la-Frasse)

IVR82_20117401782NUC
Auteur de l'illustration : Jean-François Lyon-Caen, Auteur de l'illustration : C. Salomon-Pelen
Auteur du document reproduit : M.B.A. (agence d'architecture), Gatje Robert F. (architecte)
© Région Rhône-Alpes, Inventaire général du patrimoine culturel ; © Archives municipales d'Arâches-la-Frasse
reproduction soumise à autorisation du titulaire des droits d'exploitation

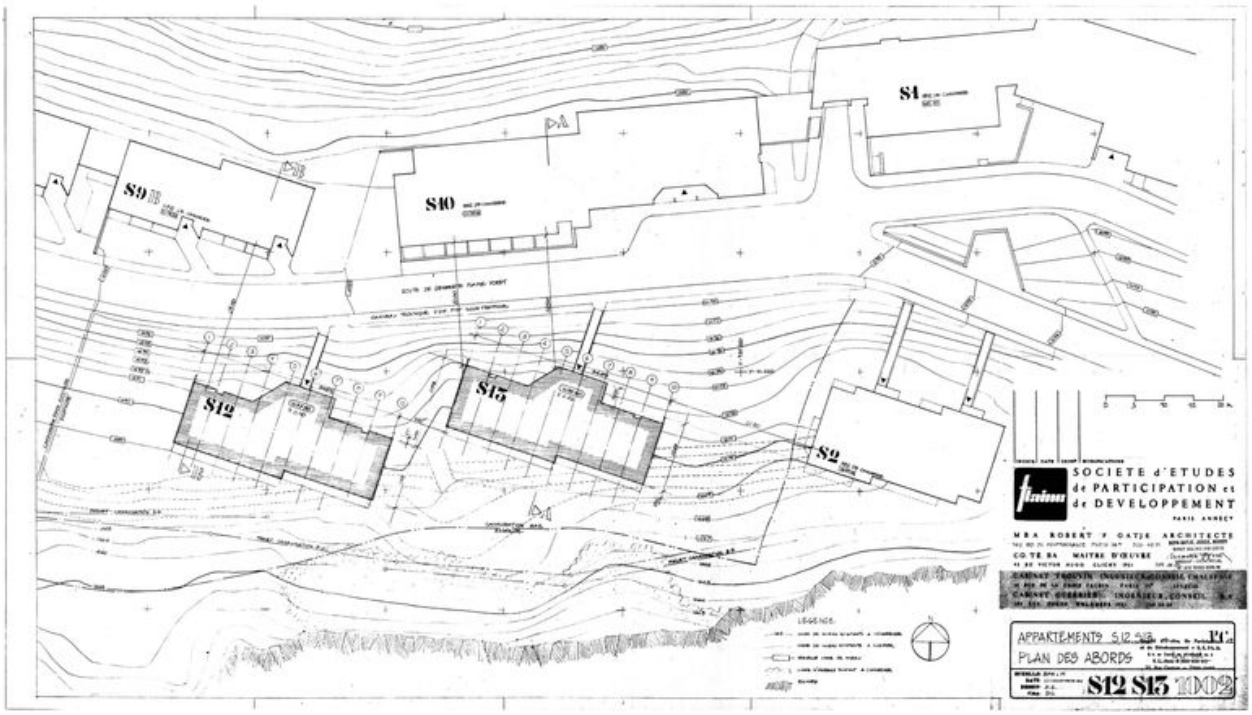

Plan des abords. M.B.A. Robert F. Gatje, 10 décembre 1981 (AC Arâches-la-Frasse)

Référence du document reproduit :

- **Appartements S12 S13. Plan des abords. Société d'études, de participation et de développement**
  Appartements S12 S13. Plan des abords. Société d'études, de participation et de développement Paris, Annecy, M.B.A. Robert F. Gatje architecte, CO.TE.BA. maître d'oeuvre, cabinet Trouvin ingénieur conseil chauffage Paris, cabinet Guerrier ingénieur conseil béton armé, 10 décembre 1981. Pap., tirage ozalyd. 1 : 200 (AM Arâches-la-Frasse)

IVR82_20117401783NUC
Auteur de l'illustration : Jean-François Lyon-Caen, Auteur de l'illustration : C. Salomon-Pelen
Auteur du document reproduit : M.B.A. (agence d'architecture), Gatje Robert F. (architecte)
© Région Rhône-Alpes, Inventaire général du patrimoine culturel ; © Archives municipales d'Arâches-la-Frasse
reproduction soumise à autorisation du titulaire des droits d'exploitation

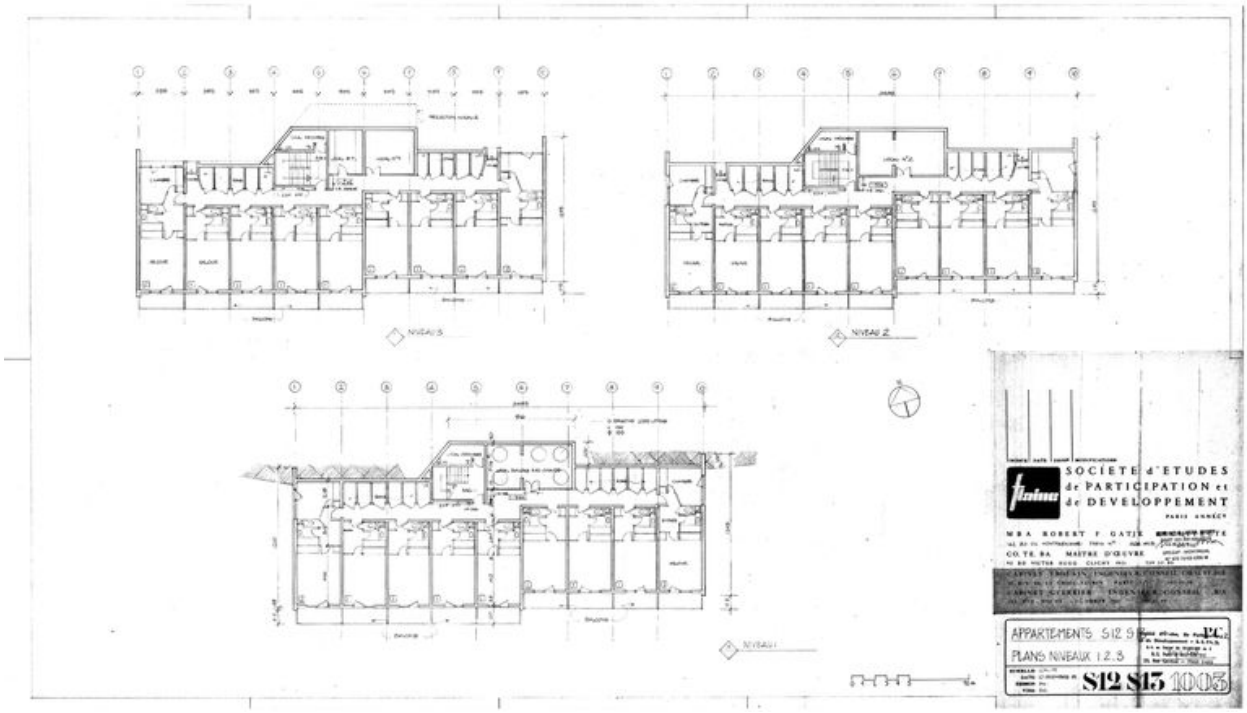

Plan des niveaux 1, 2, 3. M.B.A. Robert F. Gatje, 10 décembre 1981 (AC Arâches-la-Frasse)

Référence du document reproduit :

- **Appartements S12 S13. Plans niveaux 1, 2, 3. Société d'études, de participation et de développement**
  Appartements S12 S13. Plans niveaux 1, 2, 3. Société d'études, de participation et de développement Paris, Annecy, M.B.A. Robert F. Gatje architecte, CO.TE.BA. maître d'oeuvre, cabinet Trouvin ingénieur conseil chauffage Paris, cabinet Guerrier ingénieur conseil béton armé, 10 décembre 1981. Pap., tirage ozalyd. 1 : 100 (AM Arâches-la-Frasse)

IVR82_20117401784NUC
Auteur de l'illustration : Jean-François Lyon-Caen, Auteur de l'illustration : C. Salomon-Pelen
Auteur du document reproduit : M.B.A. (agence d'architecture), Gatje Robert F. (architecte)
© Région Rhône-Alpes, Inventaire général du patrimoine culturel ; © Archives municipales d'Arâches-la-Frasse
reproduction soumise à autorisation du titulaire des droits d'exploitation

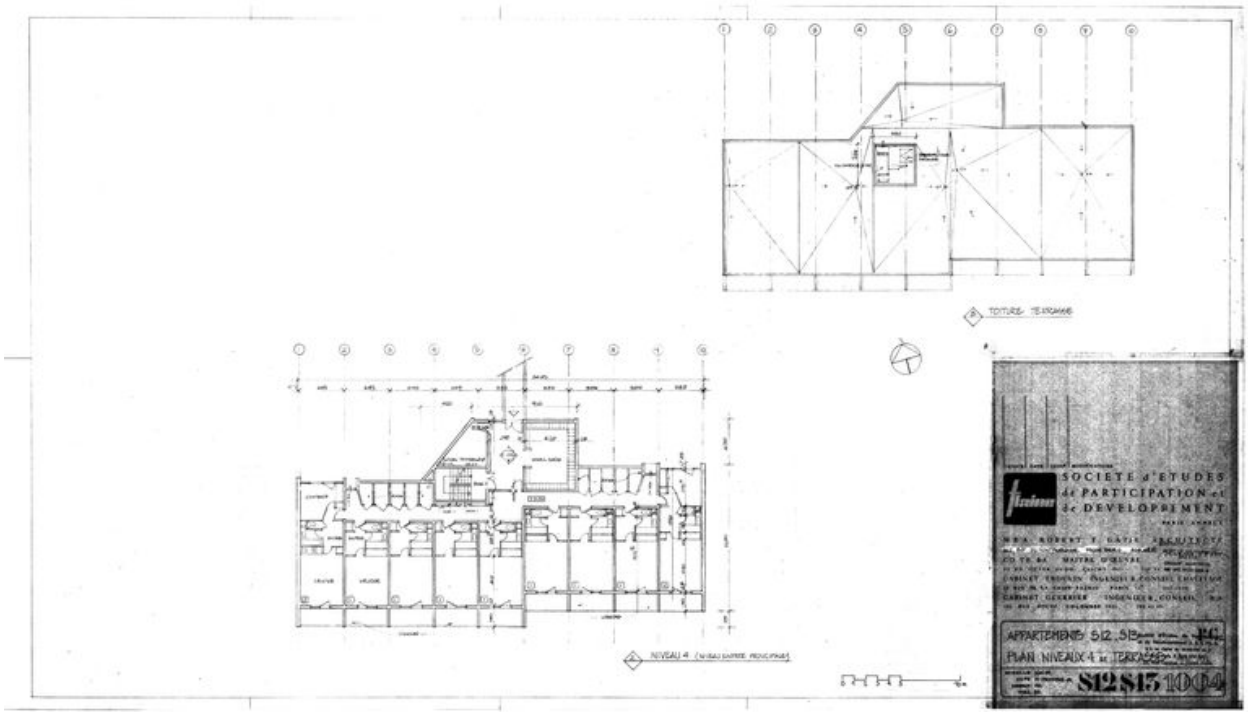

Plan du niveau 4 et de la terrasse. M.B.A. Robert F. Gatje, 10 décembre 1981 (AC Arâches-la-Frasse)

Référence du document reproduit :

- **Appartements S12 S13. Plan niveaux 4 et terrasse. Société d'études, de participation et de**
  Appartements S12 S13. Plan niveaux 4 et terrasse. Société d'études, de participation et de développement Paris, Annecy, M.B.A. Robert F. Gatje architecte, CO.TE.BA. maître d'oeuvre, cabinet Trouvin ingénieur conseil chauffage Paris, cabinet Guerrier ingénieur conseil béton armé, 10 décembre 1981. Pap., tirage ozalyd. 1 : 100 (AM Arâches-la-Frasse)

IVR82_20117401785NUC
Auteur de l'illustration : Jean-François Lyon-Caen, Auteur de l'illustration : C. Salomon-Pelen
Auteur du document reproduit : M.B.A. (agence d'architecture), Gatje Robert F. (architecte)
© Région Rhône-Alpes, Inventaire général du patrimoine culturel ; © Archives municipales d'Arâches-la-Frasse
reproduction soumise à autorisation du titulaire des droits d'exploitation

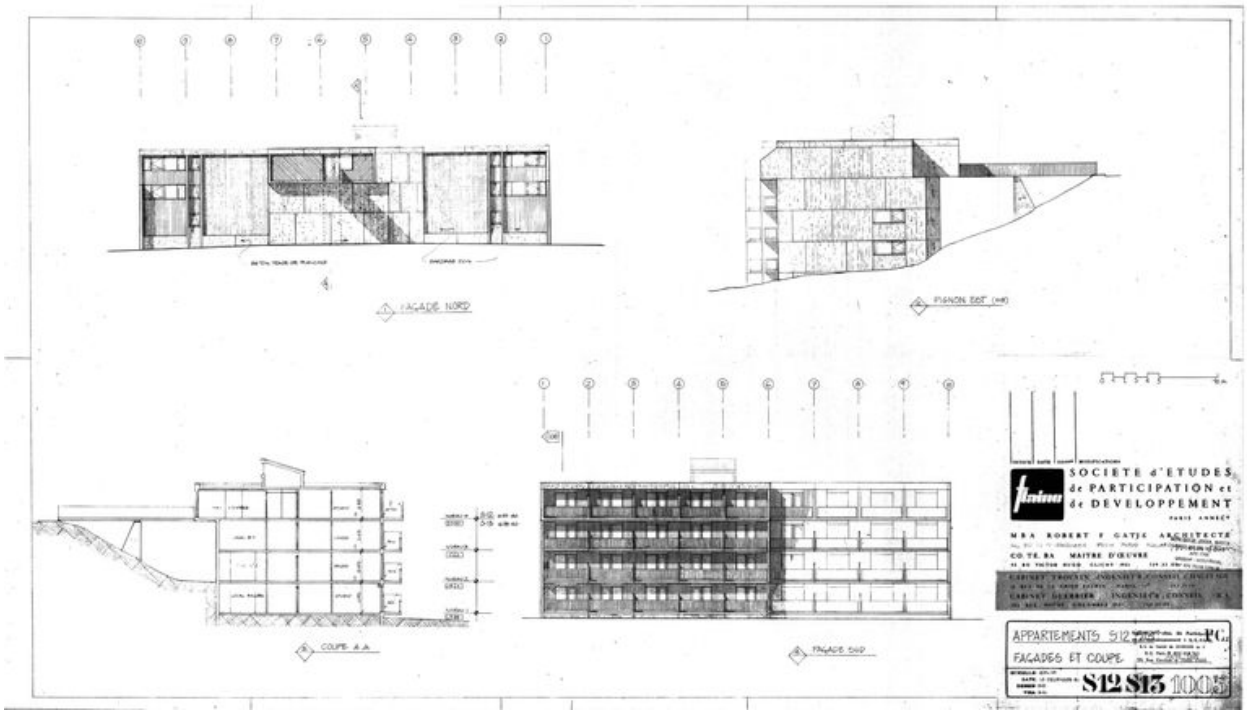

Elévations et coupe. M.B.A. Robert F. Gatje, 10 décembre 1981 (AC Arâches-la-Frasse)

Référence du document reproduit :

- **Appartements S12 S13. Façades et coupe. Société d'études, de participation et de développement**
  Appartements S12 S13. Façades et coupe. Société d'études, de participation et de développement Paris, Annecy, M.B.A. Robert F. Gatje architecte, CO.TE.BA. maître d'oeuvre, cabinet Trouvin ingénieur conseil chauffage Paris, cabinet Guerrier ingénieur conseil béton armé, 10 décembre 1981. Pap., tirage ozalyd. 1 : 100 (AM Arâches-la-Frasse)

IVR82_20117401786NUC
Auteur de l'illustration : Jean-François Lyon-Caen, Auteur de l'illustration : C. Salomon-Pelen
Auteur du document reproduit : M.B.A. (agence d'architecture), Gatje Robert F. (architecte)
© Région Rhône-Alpes, Inventaire général du patrimoine culturel ; © Archives municipales d'Arâches-la-Frasse
reproduction soumise à autorisation du titulaire des droits d'exploitation

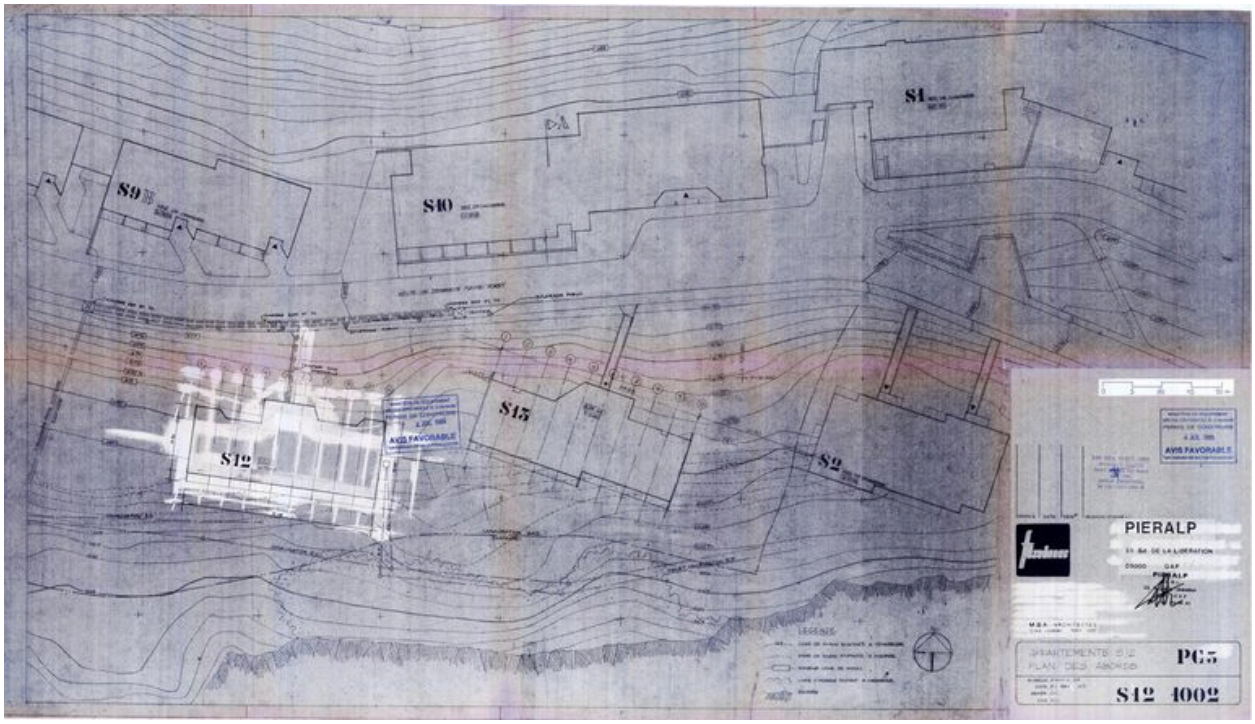

Plan des abords. M.B.A., 22 mai 1985 (AC Arâches-la-Frasse)

Référence du document reproduit :

- **Appartements S12. Plan des abords. Pieralp Gap, M.B.A. architectes, 22 mai 1985. Pap., tirage**
  Appartements S12. Plan des abords. Pieralp Gap, M.B.A. architectes, 22 mai 1985. Pap., tirage ozalyd. 1 : 200 (AM Arâches-la-Frasse)

IVR82_20117401787NUC
Auteur de l'illustration : Jean-François Lyon-Caen, Auteur de l'illustration : C. Salomon-Pelen
Auteur du document reproduit : M.B.A. (agence d'architecture)
© Région Rhône-Alpes, Inventaire général du patrimoine culturel ; © Archives municipales d'Arâches-la-Frasse
reproduction soumise à autorisation du titulaire des droits d'exploitation

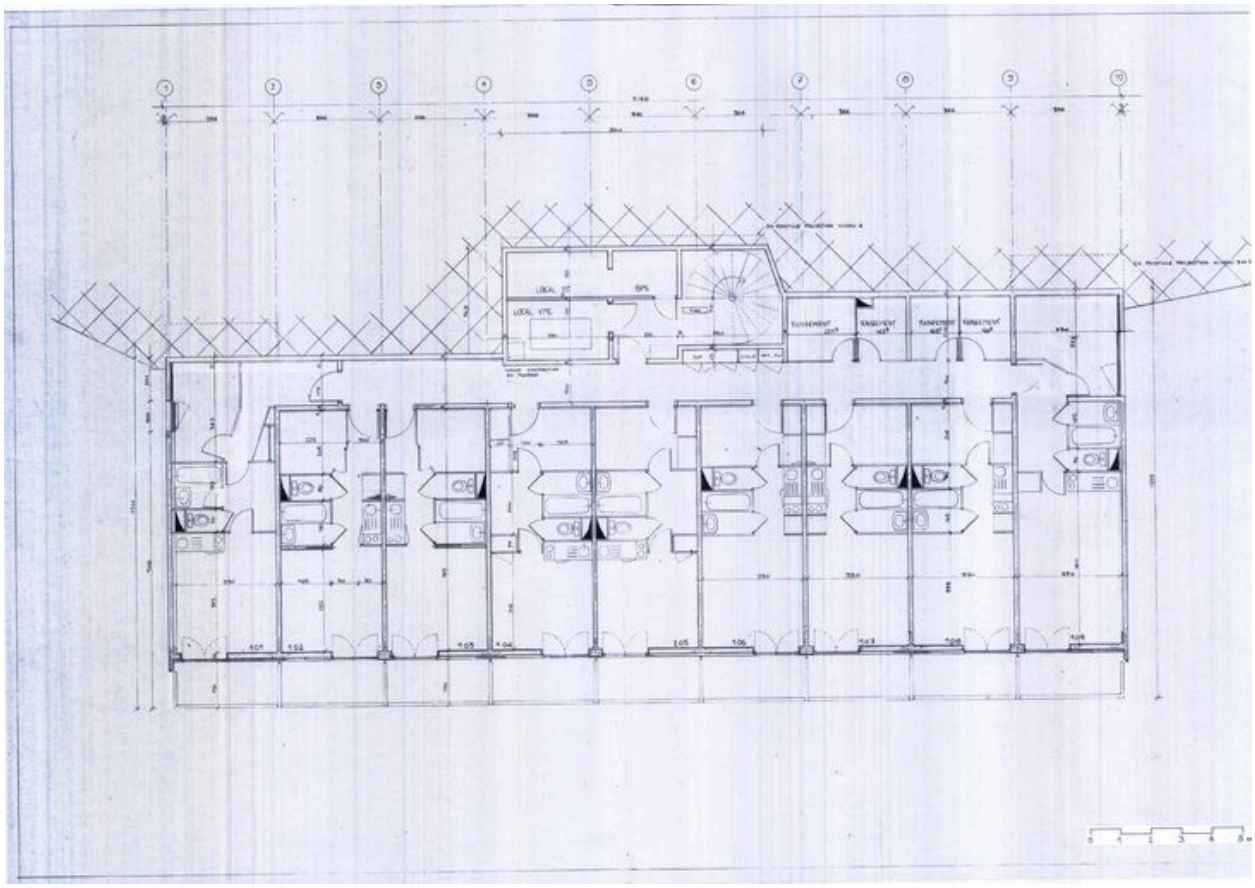

Plan du rez-de-chaussée. [M.B.A., 22 mai 1985] (AC Arâches-la-Frasse)

Référence du document reproduit :

- **[Appartements S12. Plan du rez-de-chaussée]. [Pieralp Gap, M.B.A. architectes, 22 mai 1985]. Pap.,** [Appartements S12. Plan du rez-de-chaussée]. [Pieralp Gap, M.B.A. architectes, 22 mai 1985]. Pap., tirage ozalyd. 1 : 50 (AM Arâches-la-Frasse)

IVR82_20117401788NUC
Auteur de l'illustration : Jean-François Lyon-Caen, Auteur de l'illustration : C. Salomon-Pelen
Auteur du document reproduit : M.B.A. (agence d'architecture)
© Région Rhône-Alpes, Inventaire général du patrimoine culturel ; © Archives municipales d'Arâches-la-Frasse
reproduction soumise à autorisation du titulaire des droits d'exploitation

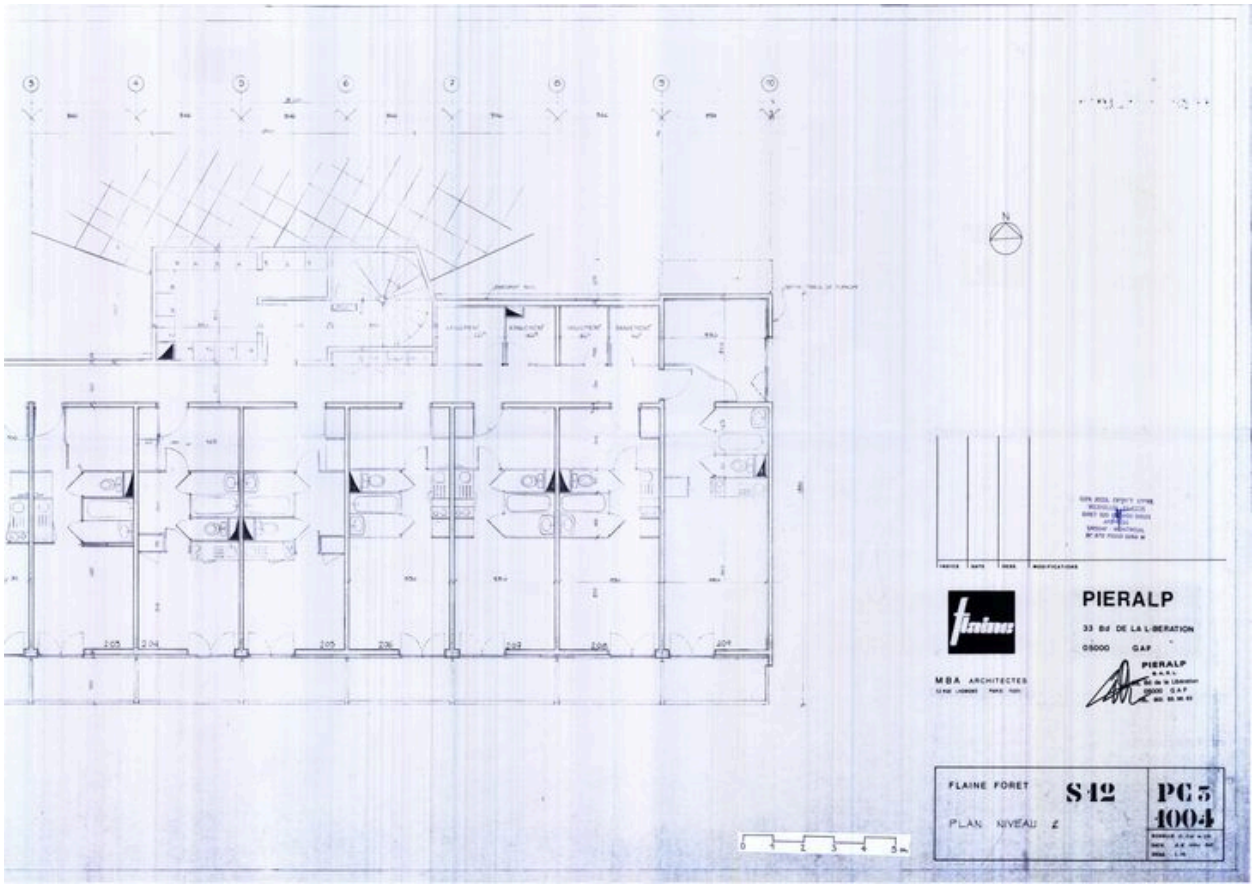

Plan du 1er étage. M.B.A., 22 mai 1985 (AC Arâches-la-Frasse)

Référence du document reproduit :

- **Flaine Forêt S12. Plan niveau 2. Pieralp Gap, M.B.A. architectes, 22 mai 1985. Pap., tirage ozalyd.**
  Flaine Forêt S12. Plan niveau 2. Pieralp Gap, M.B.A. architectes, 22 mai 1985. Pap., tirage ozalyd. 1 : 50 (AM Arâches-la-Frasse)

IVR82_20117401789NUC
Auteur de l'illustration : Jean-François Lyon-Caen, Auteur de l'illustration : C. Salomon-Pelen
Auteur du document reproduit : M.B.A. (agence d'architecture)
© Région Rhône-Alpes, Inventaire général du patrimoine culturel ; © Archives municipales d'Arâches-la-Frasse
reproduction soumise à autorisation du titulaire des droits d'exploitation

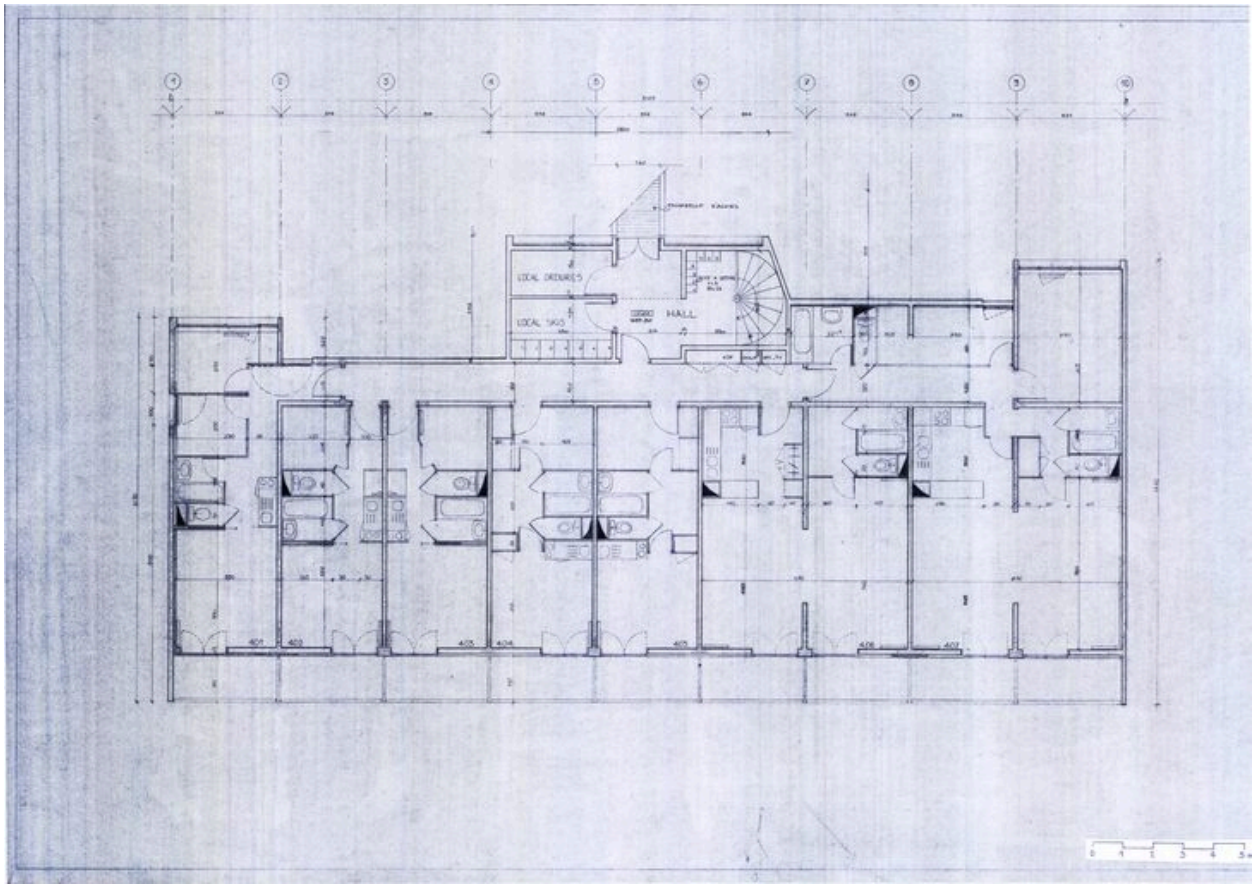

Plan du 2e étage. [M.B.A., 22 mai 1985] (AC Arâches-la-Frasse)

Référence du document reproduit :

- **[Flaine Forêt S12. Plan niveau 3]. [Pieralp Gap, M.B.A. architectes, 22 mai 1985]. Pap., tirage**
  [Flaine Forêt S12. Plan niveau 3]. [Pieralp Gap, M.B.A. architectes, 22 mai 1985]. Pap., tirage ozalyd. 1 : 50 (AM Arâches-la-Frasse)

IVR82_20117401790NUC
Auteur de l'illustration : Jean-François Lyon-Caen, Auteur de l'illustration : C. Salomon-Pelen
Auteur du document reproduit : M.B.A. (agence d'architecture)
© Région Rhône-Alpes, Inventaire général du patrimoine culturel ; © Archives municipales d'Arâches-la-Frasse
reproduction soumise à autorisation du titulaire des droits d'exploitation

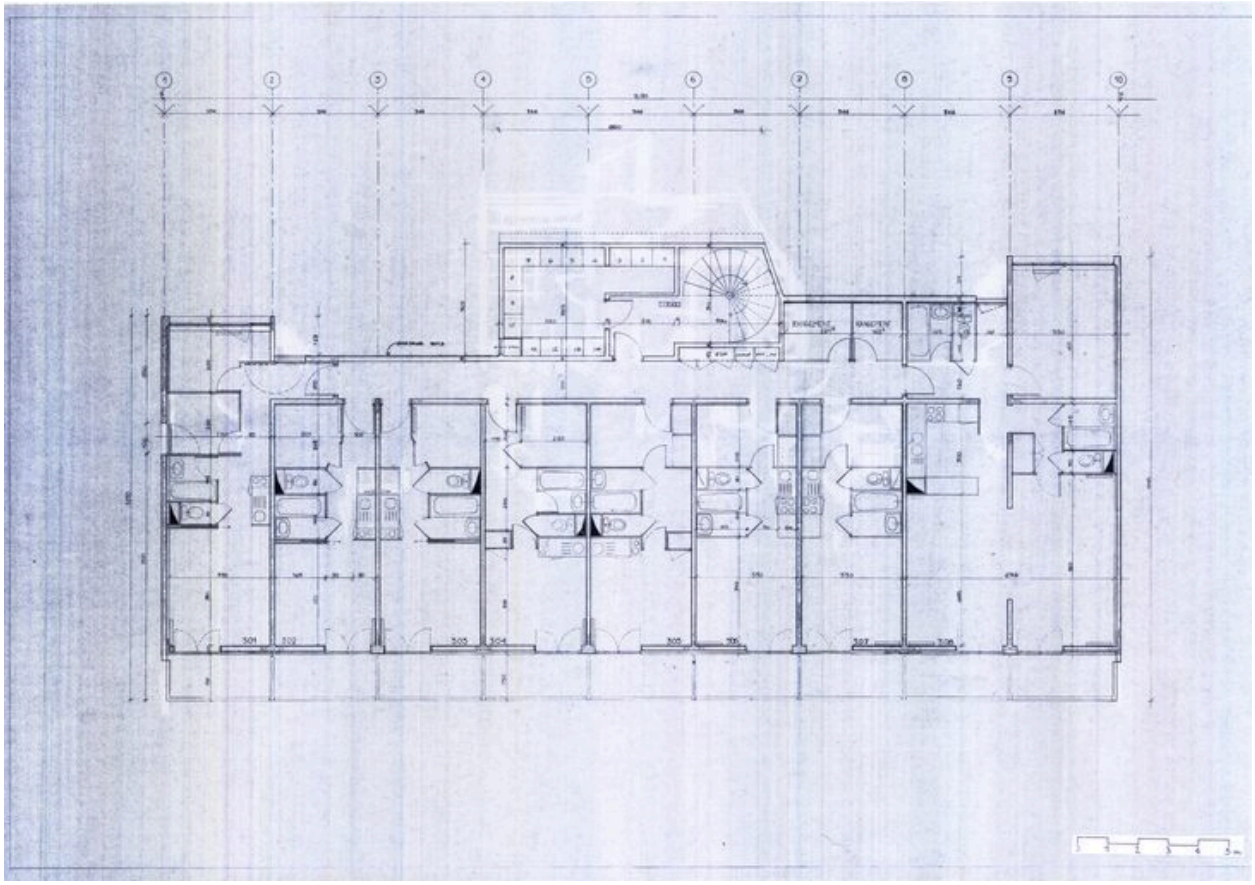

Plan du 3e étage. [M.B.A., 22 mai 1985] (AC Arâches-la-Frasse)

Référence du document reproduit :

- **[Flaine Forêt S12. Plan niveau 4]. [Pieralp Gap, M.B.A. architectes, 22 mai 1985]. Pap., tirage**
  [Flaine Forêt S12. Plan niveau 4]. [Pieralp Gap, M.B.A. architectes, 22 mai 1985]. Pap., tirage ozalyd. 1 : 50 (AM Arâches-la-Frasse)

IVR82_20117401791NUC
Auteur de l'illustration : Jean-François Lyon-Caen, Auteur de l'illustration : C. Salomon-Pelen
Auteur du document reproduit : M.B.A. (agence d'architecture)
© Région Rhône-Alpes, Inventaire général du patrimoine culturel ; © Archives municipales d'Arâches-la-Frasse
reproduction soumise à autorisation du titulaire des droits d'exploitation

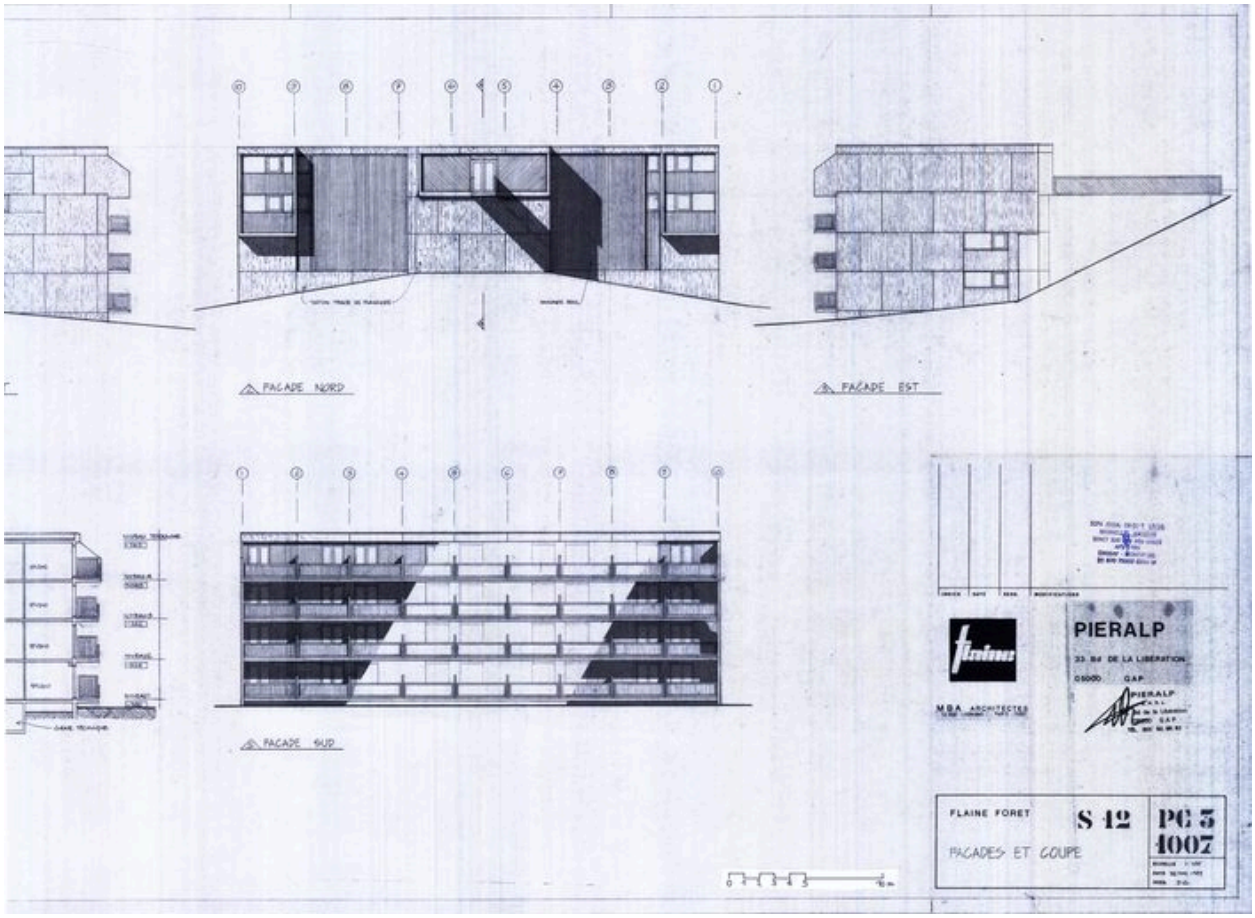

Elévations et coupe. M.B.A., 22 mai 1985 (AC Arâches-la-Frasse)

Référence du document reproduit :

- **Flaine Forêt S12. Façades et coupe. Pieralp Gap, M.B.A. architectes, 22 mai 1985. Pap., tirage**
  Flaine Forêt S12. Façades et coupe. Pieralp Gap, M.B.A. architectes, 22 mai 1985. Pap., tirage ozalyd. 1 : 100 (AM Arâches-la-Frasse)

IVR82_20117401792NUC
Auteur de l'illustration : Jean-François Lyon-Caen, Auteur de l'illustration : C. Salomon-Pelen
Auteur du document reproduit : M.B.A. (agence d'architecture)
© Région Rhône-Alpes, Inventaire général du patrimoine culturel ; © Archives municipales d'Arâches-la-Frasse
reproduction soumise à autorisation du titulaire des droits d'exploitation

Vue générale depuis le nord-est

IVR82_20117401793NUCA
Auteur de l'illustration : Jean-François Lyon-Caen, Auteur de l'illustration : C. Salomon-Pelen
Date de prise de vue : 2006
© Région Rhône-Alpes, Inventaire général du patrimoine culturel
reproduction soumise à autorisation du titulaire des droits d'exploitation

Vue depuis le nord-ouest

IVR82_20117401794NUCA
Auteur de l'illustration : Jean-François Lyon-Caen, Auteur de l'illustration : C. Salomon-Pelen
Date de prise de vue : 2006
© Région Rhône-Alpes, Inventaire général du patrimoine culturel
reproduction soumise à autorisation du titulaire des droits d'exploitation

Vue de l'entrée depuis le nord

IVR82_20117401795NUCA
Auteur de l'illustration : Jean-François Lyon-Caen, Auteur de l'illustration : C. Salomon-Pelen
Date de prise de vue : 2006
© Région Rhône-Alpes, Inventaire général du patrimoine culturel
reproduction soumise à autorisation du titulaire des droits d'exploitation

Elévation principale, partie ouest

IVR82_20117401796NUCA
Auteur de l'illustration : Jean-François Lyon-Caen, Auteur de l'illustration : C. Salomon-Pelen
Date de prise de vue : 2006
© Région Rhône-Alpes, Inventaire général du patrimoine culturel
reproduction soumise à autorisation du titulaire des droits d'exploitation

Elévation principale, partie est

IVR82_20117401797NUCA
Auteur de l'illustration : Jean-François Lyon-Caen, Auteur de l'illustration : C. Salomon-Pelen
Date de prise de vue : 2006
© Région Rhône-Alpes, Inventaire général du patrimoine culturel
reproduction soumise à autorisation du titulaire des droits d'exploitation



La passerelle d'accès

IVR82_20117401798NUCA
Auteur de l'illustration : Jean-François Lyon-Caen, Auteur de l'illustration : C. Salomon-Pelen
Date de prise de vue : 2006
© Région Rhône-Alpes, Inventaire général du patrimoine culturel
reproduction soumise à autorisation du titulaire des droits d'exploitation

Le hall d'entrée : casiers à skis et boîtes aux lettres

IVR82_20117401799NUCA
Auteur de l'illustration : Jean-François Lyon-Caen, Auteur de l'illustration : C. Salomon-Pelen
Date de prise de vue : 2006
© Région Rhône-Alpes, Inventaire général du patrimoine culturel
reproduction soumise à autorisation du titulaire des droits d'exploitation

Le hall d'entrée

IVR82_20117401800NUCA
Auteur de l'illustration : Jean-François Lyon-Caen, Auteur de l'illustration : C. Salomon-Pelen
Date de prise de vue : 2006
© Région Rhône-Alpes, Inventaire général du patrimoine culturel
reproduction soumise à autorisation du titulaire des droits d'exploitation

L'escalier

IVR82_20117401801NUCA
Auteur de l'illustration : Jean-François Lyon-Caen, Auteur de l'illustration : C. Salomon-Pelen
Date de prise de vue : 2006
© Région Rhône-Alpes, Inventaire général du patrimoine culturel
reproduction soumise à autorisation du titulaire des droits d'exploitation

Un couloir de distribution

IVR82_20117401802NUCA
Auteur de l'illustration : Jean-François Lyon-Caen, Auteur de l'illustration : C. Salomon-Pelen
Date de prise de vue : 2006
© Région Rhône-Alpes, Inventaire général du patrimoine culturel
reproduction soumise à autorisation du titulaire des droits d'exploitation