Rhône-Alpes, Rhône
Lyon 8e
Grand-Trou
impasse Brachet, rue Croix-Barret, rue Montagny

cité ouvrière impasse Brachet

Références du dossier

Numéro de dossier : IA69001583
Date de l'enquête initiale : 2020
Date(s) de rédaction : 2020
Cadre de l'étude : enquête thématique régionale Patrimoine industriel
Degré d'étude : monographié

Désignation

Dénomination : cité ouvrière, jardin

Compléments de localisation

Milieu d'implantation : en ville
Références cadastrales :

Historique

L'impasse Brachet a été composée comme un petit îlot urbain, cohérent par M. Brachet dont elle porte le nom, à la fois propriétaire des terrains et commanditaire de la petite cité ouvrière. Créée dans les dernières années du XIXe siècle (probablement à partir de 1896, Cf. L. Maynard, Rues de Lyon, 1922), elle a été achevée et pour la plus grande partie lotie dès le début de l'année 1900. Elle est demeurée par la suite voie privée plus d'une décennie durant malgré les pétitions successives des propriétaires et habitants en 1900 et 1903 qui en demandaient le rattachement à la vicinalité publique. Mais l'absence de débouché de l'impasse en diminuait grandement l'intérêt (notamment en termes de circulation urbaine), si bien que la ville reporte le temps d'en assurer l'entretien et l'éclairage. L'administration pose entre autres conditions aux pétitionnaires la continuation de l'impasse qui permettrait de lui offrir un véritable débouché ; soit vers l'ouest pour arriver sur le chemin de Montagny voisin, soit sur le grand axe nord-sud de la route de Vienne via l'ancienne église Saint-Vincent-de-Paul (construction des années 1856-1862 dont le devenir est alors en réflexion, avant sa reconstruction totale dans les années 1920). L'impasse qui longe l'église sur son flanc sud, qu'on retrouve sous le nom de « Impasse du Presbytère », attestée au moins depuis 1885 (Cf. Hours et Vanario, Les rues de Lyon), ne sera prolongée que très tardivement jusqu'au chemin de Montagny (elle est déjà indiquée sur un plan de situation de 1953 comme « à créer »), croisant perpendiculairement l'extrémité sud de notre impasse sans que l'intimité de celle-ci en soit jamais attaquée, un fin mur de clôture assurant encore aujourd'hui la séparation entre les deux voies.
Suite à la décision de la Commission départementale du 25 octobre 1913, l'impasse Brachet est enfin classée dans la vicinalité communale, entraînant de par ce fait son nivellement et son classement sous le nom de « Chemin vicinal ordinaire n°201 ». Les premières indications concernant l'entretien de l'impasse par la Commune de Lyon concernent l'année 1929, où la commune pourvoit d'une part à l'éclairage public avec installation de trois lampes de 600 bougies chacune, dont les charges (15000 francs) sont aux frais des habitants. Dans le même temps, par suite des réclamations de ceux-ci, l'impasse est remise en état de viabilité, ce qui comprend la réfection de la chaussée empierrée par l'emploi de pierre cassée, la réfection des bordures des trottoirs dont l'initial béton monobloc de mauvaise qualité est remplacé à l'occasion par des bordurettes de granit, ainsi qu'un aménagement de rigoles de 60 cm de largeur.
On remarquera que les modifications significatives apportées au quartier du Grand Trou (percement de la rue du Presbytère, lotissements de l'impasse Caton, …) laissent l'impasse Brachet relativement inchangée au moins dans son aspect extérieur, les remaniements se limitant à des changements de destination ou surélévation. Les jardins ont fait l'objet des modifications majeures, par agrandissement des habitations ou adjonction d'espaces supplémentaires. On peut néanmoins signaler quelques aménagements relativement mineurs, la plupart du temps situés au niveau des « zones-

tampons » aux extrémités nord et sud de l'impasse, en préservant l'intégrité. On peut ainsi citer les travaux de Mme Veuve Bozon en 1923 pour la création d'un hangar à l'angle de l'impasse avec la rue Croix-Barret. Le cas d'un agrandissement se présente en 1953 pour les propriétés de Mme Fournier, qui fait appel à l'architecte Vialleton pour modifier sa résidence du n°39 pour reporter l'escalier à l'extérieur et aménager un garage au rez-de-chaussée. Cette même Mme Fournier possédait également les numéros 3 et 37 pour lesquels elle avait requis un agrément de garnis collectifs, ce qui lui permettait de louer respectivement quatre et cinq chambres dans chaque maison, à raison de deux par étage et d'une extension côté jardin au n°37. Un peu plus tard en 1957 sur la parcelle attenante, on notera les travaux concédés à la société Morel & Dochez pour un entrepôt de fers profilés. Cet entrepôt était relié du reste à une vaste propriété qui s'étendait à la perpendiculaire de l'impasse et se composait notamment d'une usine couverte en shed, allant de la rue de Montagny à l'ouest jusqu'à l'impasse Martin, actuelle impasse Caton. Cette société possédait également les habitations des numéros 38 et 40. Leur grande propriété à l'issue de l'impasse, tout en longueur, semble être attestée par le parcellaire à partir de la fin XIXe, où l'on aperçoit un grand terrain non loti confinant à l'est avec un terrain de boules et avec un passage commun ouvrant sur la route de Vienne, ancêtre de l'impasse Martin puis Caton du nom de son propriétaire principal. On remarquera par ailleurs avec intérêt que la rue du Presbytère qui prolonge l'impasse éponyme et qui a totalement recouvert cette grande propriété n'existait pas encore en 1957 alors qu'elle semblait être prévue dès 1953 .
Une mention de cette impasse concerne l'année 1978 avec la réclamation de M. Delamadeleine habitant des lieux, qui fait référence à la venue de M. Pradel maire de Lyon en 1958, au cours de laquelle ce dernier aurait promis à ses administrés un certain nombre de travaux dont l'assainissement des écoulements des eaux usées de l'impasse ainsi que l'élargissement de la rue Croix-Barret. Il y déplore l'absence de considération de la Municipalité pour certains quartiers plus périphériques dont celui du Grand-Trou en pointant la non-réalisation de ces travaux pourtant prévus de longue date. On ignore si ces travaux ont été réalisés par la suite.
L´impasse Brachet est composée pour l'essentiel d´une série de deux barres d´un étage d´habitat ouvrier qui peut être comparée à une petite cité ouvrière modeste, mais cohérente, une typologie avec jardin sur l'arrière peu fréquente à Lyon. Il serait intéressant que le futur projet urbain tienne compte d´une ambiance urbaine de quartier populaire très riche de part sa variété. Cet ensemble est situé à l'angle de la rue Croix-Barret et non loin de la route de Vienne, dans un quartier appelé le Grand Trou. L'organisation spécifique de ce territoire autour de ces anciens tracés viaires, avec une trame du parcellaire historique forte ainsi que la présence de grandes emprises SNCF et industrielles, contribuent à identifier ce quartier comme un morceau de ville remarquable. Ce quartier est marqué par un tissu de faubourg, relativement dense. Les parcelles profondes permettaient d'installer le long des rues les constructions d'habitations ou locaux d'activités sur lesquels se développaient les logements; puis des jardins ouvriers en fond de parcelle.

Période(s) principale(s) : limite 19e siècle 20e siècle ()
Auteur(s) de l'oeuvre : Brachet, Vialleton (architecte)

Description

L'impasse Brachet s'étend selon un axe nord-sud sur 133m de longueur et 10m de largeur et comprend 40 maisons et leurs jardins respectifs sur l'arrière. Conçues suivant un plan régulier, les maisons d'une architecture simple et dénuée de décor, toutes accolées, composent la perspective de cette impasse suivant une ligne d'égout continue jusqu'au mur de clôture terminal qui la sépare d'un percement récent. On pourra dès lors parler de « cité-barre » de par la grande horizontalité de l'ensemble. L'élévation de chaque unité se compose d'une travée de fenêtres et d'une porte latérale, cette dernière placée de façon à ce que les entrées des habitations particulières soient accolées deux à deux. L'appartement-type se compose donc d'une sorte de duplex, les deux niveaux étant reliés par un escalier à rampe droite légèrement tournante en partie haute, inséré dans une des parois latérales.
L'impasse, située dans la proximité immédiate des grandes lignes SNCF du côté est, est indiquée dans les archives comme appartenant au quartier de La Mouche, quoiqu'elle soit de fait comprise aujourd'hui dans le quartier dit du « Grand Trou ». Elle est demeurée peu ou prou inchangée dans son tracé malgré les percements et modifications de voirie des abords, notamment le percement de la rue du Presbytère, qui prolonge l'ancienne impasse du Presbytère jusqu'à la rue de Montagny, ou encore le lotissement important de l'impasse Caton voisine, ancienne impasse Martin dite encore « du Grand-Trou », qui part perpendiculairement de la route de Vienne vers la moitié de sa longueur.

Eléments descriptifs

Matériau(x) du gros-oeuvre, mise en oeuvre et revêtement : enduit
Matériau(x) de couverture : tuile mécanique
Étage(s) ou vaisseau(x) : 1 étage carré
Type(s) de couverture : toit à longs pans

Typologies et état de conservation

État de conservation : bon état

Statut, intérêt et protection

L´impasse Brachet est composée d´une série de deux barres d´un étage d´habitat ouvrier avec jardins sur l'arrière de l'habitation qui peut être comparée à une petite cité ouvrière modeste, cohérente, urbaine, très bien intégrée à ce quartier encore préservé en limite du 7e et 8e arrondissement de Lyon en lisière de la voie ferrée.
pour citer cette étude :
Coulon H., Halitim-Dubois N., la cité ouvrière impasse Brachet, une cohérence urbaine de la ville : https://patrimoine.auvergnerhonealpes.fr/dossier/cite-ouvriere-impasse-brachet/19fc864b-9693-4958-ae76-9af9ee1ac2d9
https://patrimoine.auvergnerhonealpes.fr/recherche/globale?texte=IA69001583&type=

Intérêt de l'œuvre : à signaler
Statut de la propriété : propriété privée

Références documentaires

Documents d'archive

- **Liste documents archives**
  carte postale 1906 : 4FI/11061
  344W/661/ /1071 (20 impasse Brachet): Constructions neuves 1926. Autorisations : plan, rapport, permission de voirie, arrêté.
  922WP/19/5 Rue Brachet 7e arr. - prolongement et déclassement de la dite rue … (1903-1929).
  923WP/188 (Eclairage public… - 1925-1933).
  1097W/619 Hygiène de l’habitat. Immeubles insalubres. Travaux d'office : fichier sanitaire du 8e arr., imp. Brachet n°1 à 41 (1953-1974).
  1110WP/13 SECURITE PUBLIQUE : Immeubles menaçant ruine, 1939.
  428WP/90 VOIRIE URBAINE : élargissement, bitumage (1959-1978).
  2637W/117 /2005/427 : 1 impasse Brachet (2005-2006).
  AC Lyon

Annexe 1

Quartier de faubourg

La cité ouvrière est à l'interface d'un quartier riche et diversifié de typologies urbaines et d'usages. Il est composé avec des parcelles s'ouvrant sur des immeubles de logements denses et de grandes hauteurs ainsi qu'une implantation de petits immeubles d'habitations typiques du quartier de faubourg. La rue Croix-Barret et la route de Vienne, axes structurants du quartier sont représentatifs de la typicité du quartier et de ses caractéristiques singulières qui en font son intérêt urbain et sociétal. L'identité de faubourg s'exprime au travers des formes urbaines et de la modénature des parcelles. Le bâti en lanière, séquencé prend son ancrage en alignement sur la rue et se développe en profondeur sur le cœur d'îlot.

Annexe 2

Entretien habitant de l’impasse Brachet, vendredi 28 février 2020 dans l’impasse devant sa maison.

Après discussion avec un habitant du bout de l’impasse, installée sur les lieux depuis une trentaine d’années, celui-ci indique avoir connu les deux entreprises industrielles produisant pour l’une de la toile émeri, pour l’autre du papier et carton. Après leur fermeture et leur rachat par un promoteur immobilier et la construction d’un grand immeuble d’habitation le long de la nouvelle rue du Presbytère dans le prolongement de l’impasse du même nom d’origine beaucoup plus ancienne, se crée ainsi un débouché à l’impasse Brachet, semble-t-il vers la fin des années 1980. Un portail sert alors de liaison entre les deux voies. Sur pression des habitants de l’impasse, qui se sont constitués en association, un mur de clôture en béton est édifié en remplacement dudit portail, préservant ainsi la tranquillité de la petite impasse et de ses résidents.L’association du Faubourg de l’Impasse Brachet & Co dont il s’agit a été créée comme partenaire de la mairie d’arrondissement du 8e, de la métropole lyonnaise et des diverses organisations veillant à la préservation du patrimoine. Son but est de sauvegarder la mémoire historique du quartier du Grand Trou.

Illustrations

Vue d'ensemble de l'impasse Brachet.
Phot. Nadine Halitim-Dubois
IVR84_20196900090NUCA

Carte postale vers 1906 "impasse Brachet Lyon fête nationale" (AC Lyon, 4FI/11061)
Phot. Hoël Coulon
IVR84_20206900002NUC

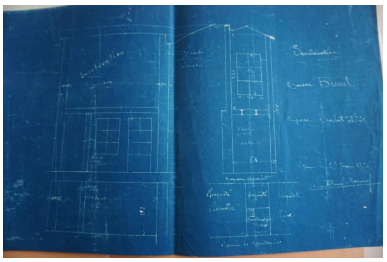

Plan de 1926 maison Breuil. (AC Lyon, 1097W/619)
Phot. Hoël Coulon
IVR84_20206900014NUC



Plan de situation Maison Breuil 1926, détail (AC Lyon, 1097W/619)
Phot. Hoël Coulon
IVR84_20206900015NUC

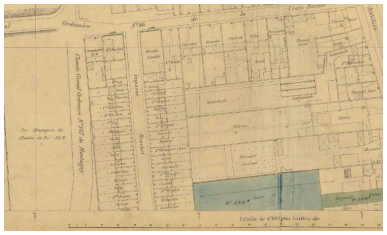

Plan général de la Ville de Lyon 1920 - secteur 314 (AC LYON, archives numérisées)
Phot. Hoël Coulon
IVR84_20206900003NUCA

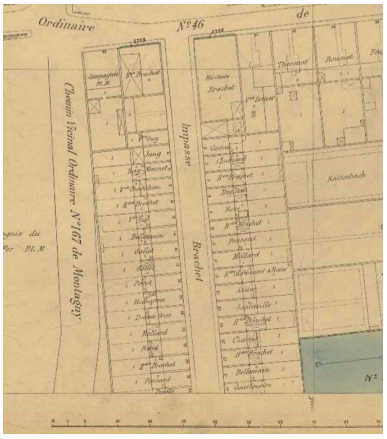

Plan général de la Ville de Lyon 1920 - secteur 314 (AC Lyon, archives numérisées)
Phot. Hoël Coulon
IVR84_20206900004NUCA



Plan général de la Ville de Lyon 1886-1967 - secteur 314 (AC Lyon, archives numérisées)
Phot. Hoël Coulon
IVR84_20206900005NUCA

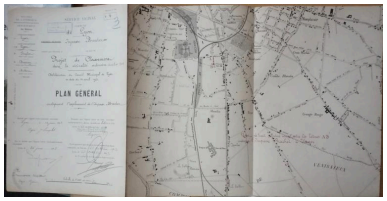

Plan général impasse Brachet 1913 (AC Lyon, 922WP/19/5)
Phot. Hoël Coulon
IVR84_20206900017NUC

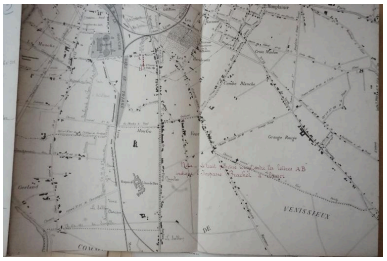

Plan général impasse Brachet 1913 - détail (AC Lyon, 922WP/19/5)
Phot. Hoël Coulon
IVR84_20206900019NUC

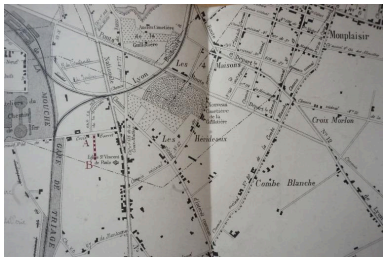

Plan général impasse Brachet 1913 - détail (AC Lyon, 922WP/19/5)
Phot. Hoël Coulon
IVR84_20206900020NUC

Plan général impasse Brachet 1913 - détail (AC Lyon, 922WP/19/5)
Phot. Hoël Coulon
IVR84_20206900021NUCA

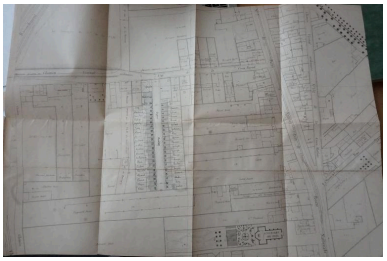

Projet de classement - plan d'ensemble dressé par l'ingénieur Tardy (AC Lyon, 922WP/19/5)
Phot. Hoël Coulon
IVR84_20206900022NUC

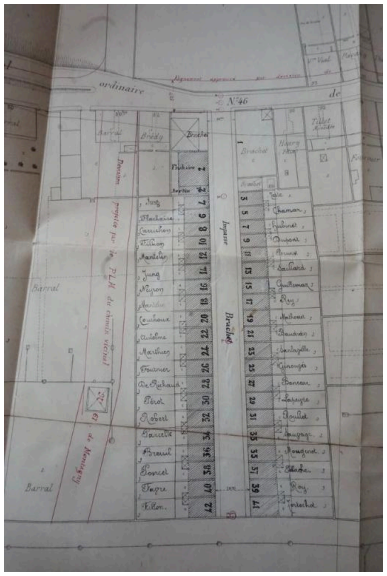

Projet de classement - plan d'ensemble dressé par l'ingénieur Tardy - détail (AC Lyon, 922WP/19/5)
Phot. Hoël Coulon
IVR84_20206900024NUC



Projet de classement - plan d'ensemble dressé par l'ingénieur Tardy - détail partie basse (AC Lyon, 922WP/19/5)
Phot. Hoël Coulon
IVR84_20206900025NUC

Plan de remise en état de viabilité de l'impasse Brachet 1929 (AC Lyon, 922WP/19/5)
Phot. Hoël Coulon
IVR84_20206900026NUC

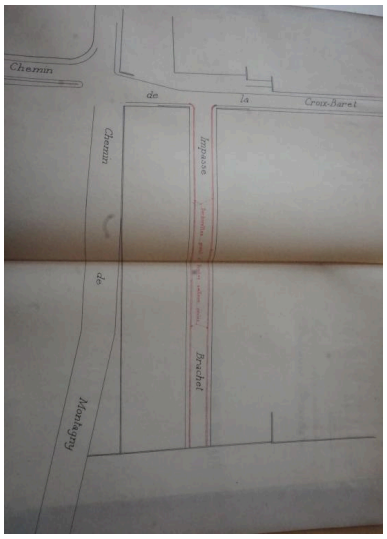

Plan d'ensemble - remise en état de viabilité impasse Brachet (AC Lyon, 922WP/19/5)
Phot. Hoël Coulon
IVR84_20206900030NUC



Exécution de la décision de la Commission départementale du 25 octobre 1913 - déclaration



Exécution de la décision de la Commission départementale du 25 octobre 1913 - déclaration des propriétaires riverains p3 (AC Lyon, 922WP/19/5)
Phot. Hoël Coulon

des propriétaires riverains
p2 (AC Lyon, 922WP/19/5)
Phot. Hoël Coulon
IVR84_20206900028NUC

IVR84_20206900029NUC



Plan attaché - rattachement de l'impasse Brachet à l'éclairage public (AC Lyon, 923WP/188)
Phot. Hoël Coulon
IVR84_20206900006NUCA



Plan attaché - rattachement de l'impasse Brachet à l'éclairage public - détail extrémité nord (AC Lyon, 923WP/188)
Phot. Hoël Coulon
IVR84_20206900008NUCA

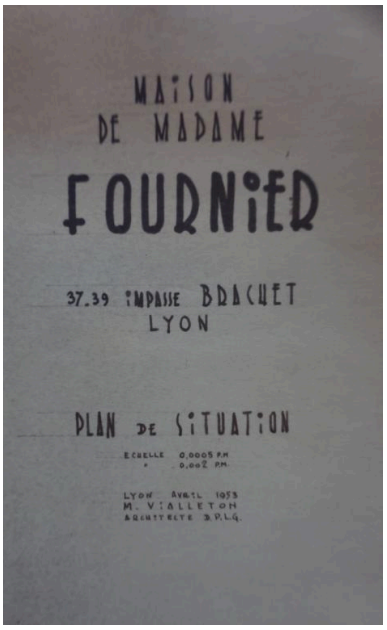

Maison de Mme Fournier, 1953 - 37,39 impasse Brachet - plan de situation par M. Vialleton architecte DPLG p1 (AC Lyon, 1097W/619)
Phot. Hoël Coulon
IVR84_20206900055NUC

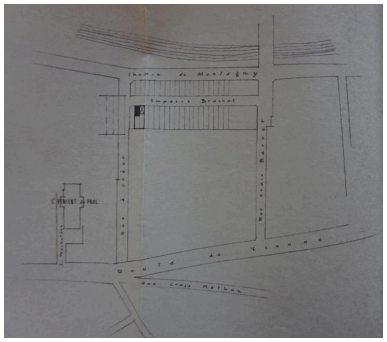

Maison de Mme Fournier, 1953 - 37,39 impasse Brachet - plan de situation par M. Vialleton architecte DPLG p2 (AC Lyon, 1097W/619)
Phot. Hoël Coulon
IVR84_20206900053NUC

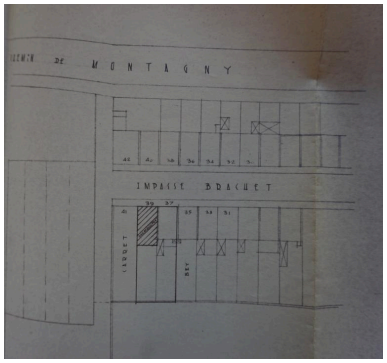

Maison de Mme Fournier, 1953 - 37,39 impasse Brachet - plan de situation par M. Vialleton architecte DPLG p3 (AC Lyon, 1097W/619)
Phot. Hoël Coulon
IVR84_20206900054NUC

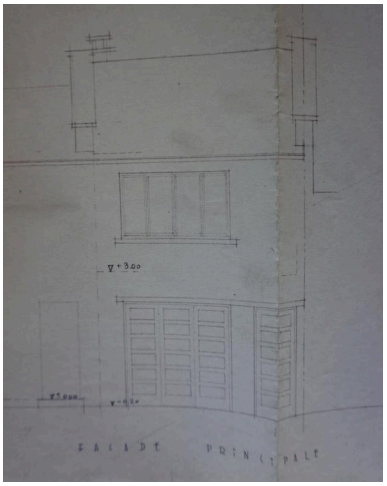

Maison de Mme Fournie -37,39 impasse Brachet (1953) - élévation de la façade sur rue par M. Vialleton architecte DPLG (AC Lyon, 1097W/619)
Phot. Hoël Coulon
IVR84_20206900034NUC

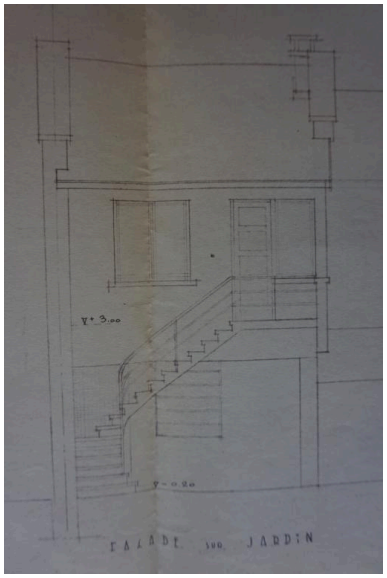

Maison de Mme Fournier, 1953 -37,39 impasse Brachet - élévation de la façade sur jardin par M. Vialleton architecte DPLG (AC Lyon, 1097W/619) Phot. Hoël Coulon IVR84_20206900045NUC

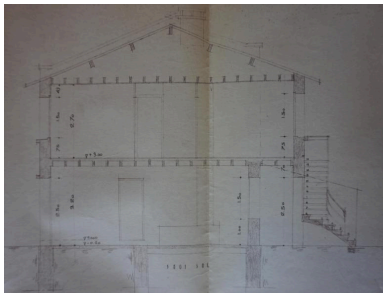

Maison de Mme Fournier, 1953 - 37,39 impasse Brachet - coupe latérale par M. Vialleton architecte DPLG (AC Lyon, 1097W/619) Phot. Hoël Coulon IVR84_20206900046NUC

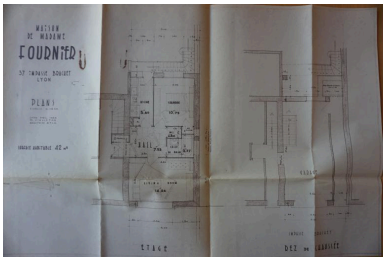

Maison de Mme Fournier, 37 impasse Brachet (1953) - plans par M. Vialleton architecte DPLG (AC Lyon, 1097W/619) Phot. Hoël Coulon IVR84_20206900033NUC

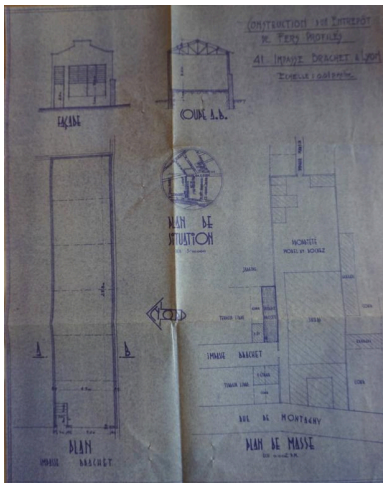

Construction d'un entrepôt de fers profilés dans la propriété Morel & Dochez, 1957 - 41 impasse Brachet (AC Lyon, 1097W/619) Phot. Hoël Coulon IVR84_20206900038NUCA

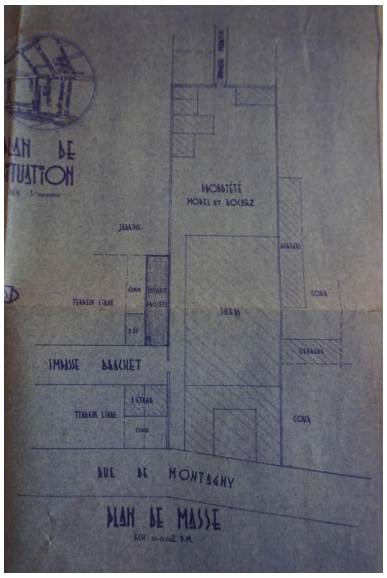

Construction d'un entrepôt de fers profilés dans la propriété Morel & Dochez, 1957 - 41 impasse Brachet détail (AC Lyon, 1097W/619) Phot. Hoël Coulon IVR84_20206900036NUCA

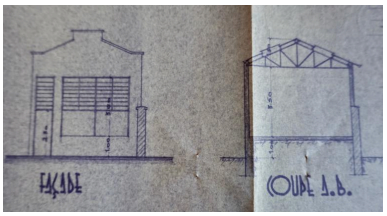

Construction d'un entrepôt de fers profilés dans la propriété Morel & Dochez, 1957 - 41 impasse Brachet détail (AC Lyon, 1097W/619) Phot. Hoël Coulon IVR84_20206900037NUCA

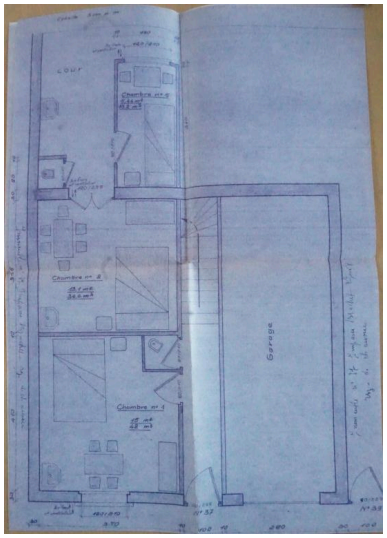

Plan du rez-de-chaussée de la propriété Fournier, 37 impasse Brachet 1953 (AC Lyon, 1097W/619)
Phot. Hoël Coulon
IVR84_20206900048NUC

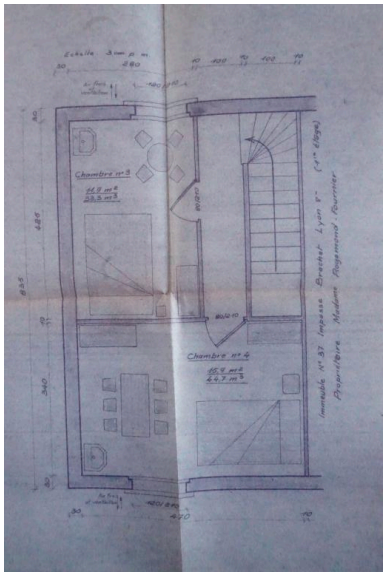

Plan du premier étage de la propriété Fournier, 37 impasse Brachet 1953 (AC Lyon, 1097W/619)
Phot. Hoël Coulon
IVR84_20206900049NUC

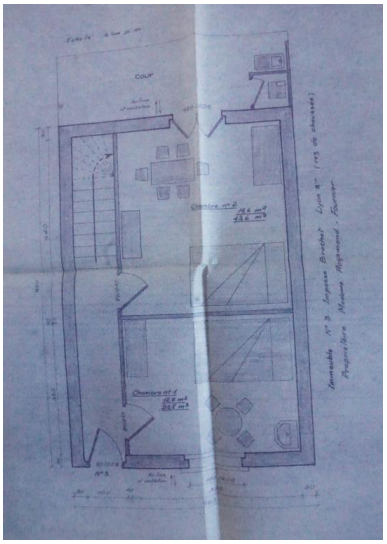

Plan du rez-de-chaussée de la propriété Fournier, 3 impasse Brachet 1953 (AC Lyon, 1097W/619)
Phot. Hoël Coulon
IVR84_20206900051NUC

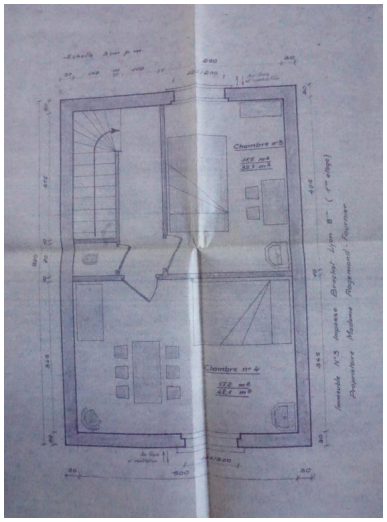

Plan du premier étage de la propriété Fournier, 3 impasse Brachet 1953 (AC Lyon, 1097W/619)
Phot. Hoël Coulon
IVR84_20206900052NUC

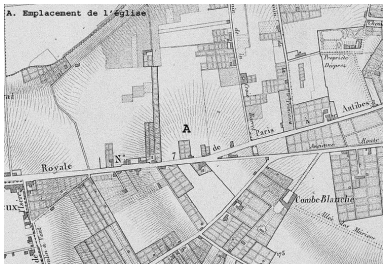

Quartier du grand trou en 1847.
Phot. Jean-Marie Refflé
IVR82_20096904331NUCA

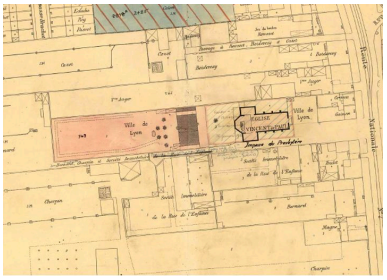

Plan général de la ville de Lyon, 1919, impasse Brachet (propriété Cazot).
IVR82_20096904329NUCA

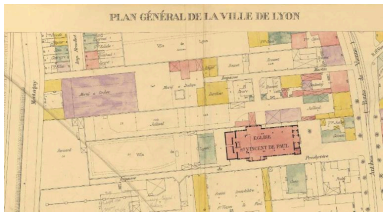

Plan généeal de la ville de Lyon 1936 secteur 330 (AC Lyon)
Phot. Hoël Coulon
IVR84_20206900016NUCA

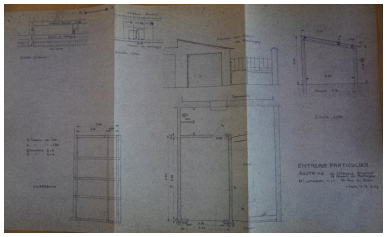

Entrepôt particulier de la propriété Rostaing par entreprise Lemasson & Cie, impasse Brachet n°14, 1957 (AC Lyon, 1097W/619)
Phot. Hoël Coulon
IVR84_20206900047NUC

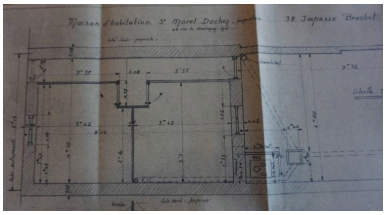

Plan maison d'habitation de la Société Morel & Dochez - 38 impasse Brachet (AC Lyon, 1097W/619)
Phot. Hoël Coulon
IVR84_20206900031NUC

Détail arrière jardins rue de Montagny vue sud
Phot. Hoël Coulon
IVR84_20206900064NUCA

Détail arrière jardins depuis chemin de Montagny vue sud
Phot. Hoël Coulon
IVR84_20206900065NUCA

Vue générale nord entrée impasse Brachet depuis rue Coix-Barret
Phot. Hoël Coulon
IVR84_20206900066NUCA

Vue intérieur nord impasse Brachet
Phot. Hoël Coulon
IVR84_20206900067NUCA

Détail maison n°5 impasse Brachet
Phot. Hoël Coulon
IVR84_20206900068NUCA

Détail maison n°25 impasse Brachet
Phot. Hoël Coulon
IVR84_20206900069NUCA

Vue générale sud rue Brachet
Phot. Hoël Coulon
IVR84_20206900070NUCA

Détail nord-ouest depuis entrée rue Brachet
Phot. Hoël Coulon
IVR84_20206900071NUCA

Vue arrière est jardins Brachet côté impasse Caton
Phot. Hoël Coulon
IVR84_20206900072NUCA

Vue arrière jardins Brachet depuis impasse Caton
Phot. Hoël Coulon
IVR84_20206900073NUCA

Croix de Louis Barret angle rue Croix-Barret et route de Vienne
Phot. Hoël Coulon
IVR84_20206900074NUCA

Vue d'ensemble de la cité ouvrière Brachet (drone)
Phot. Michel Pérès
IVR84_20206900576NUCA

Vue d'ensemble de la cité Brachet dans l'espace urbain du quartier du Grand Trou (drone).
Phot. Michel Pérès
IVR84_20206900577NUCA



Vue d'ensemble de l'impasse Brachet (drône).
Phot. Michel Pérès
IVR84_20206900580NUCA

Vue d'ensemble de l'impasse brachet , jardins côté est (drône).
Phot. Michel Pérès
IVR84_20206900585NUCA



Détail jardins latéraux de l'impasse Brachet (drône).
Phot. Michel Pérès
IVR84_20206900582NUCA

Vue d'ensemble de l'impasse brachet entre jardins et voie ferrée (drone).
Phot. Michel Pérès
IVR84_20206900586NUCA

Dossiers liés

Dossiers de synthèse :
Présentation et synthèse du patrimoine industriel de la ville de Lyon (IA69001377) Rhône-Alpes, Rhône, Lyon
Oeuvre(s) contenue(s) :

Auteur(s) du dossier : Nadine Halitim-Dubois, Hoël Coulon
Copyright(s) : © Région Rhône-Alpes, Inventaire général du patrimoine culturel ; © Ville de Lyon

Vue d'ensemble de l'impasse Brachet.

IVR84_20196900090NUCA
Auteur de l'illustration : Nadine Halitim-Dubois
© Région Rhône-Alpes, Inventaire général du patrimoine culturel ; © Ville de Lyon
reproduction soumise à autorisation du titulaire des droits d'exploitation

Carte postale vers 1906 "impasse Brachet Lyon fête nationale" (AC Lyon, 4FI/11061)

Référence du document reproduit :

- **carte postale**
  Carte postale vers 1906 "impasse Brachet Lyon fête nationale" (AC Lyon, 4FI/11061)
  AC Lyon : 4FI/11061

IVR84_20206900002NUC
Auteur de l'illustration : Hoël Coulon
© Région Rhône-Alpes, Inventaire général du patrimoine culturel ; © Ville de Lyon
reproduction soumise à autorisation du titulaire des droits d'exploitation

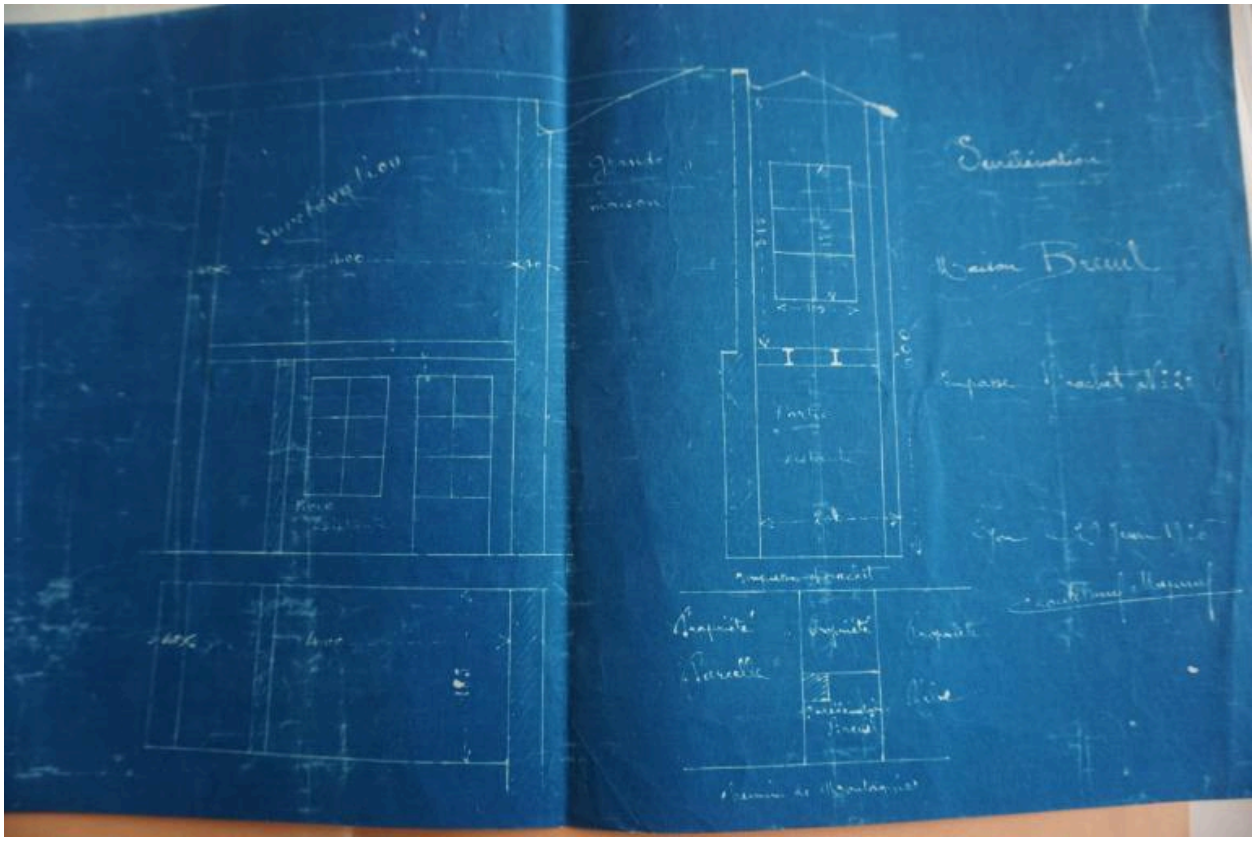

Plan de 1926 maison Breuil. (AC Lyon, 1097W/619)

Référence du document reproduit :

- **Plan de situation Maison Breuil 1926, détail (AC Lyon)**
  Plan de situation Maison Breuil 1926, détail (AC Lyon)
  AC Lyon

IVR84_20206900014NUC
Auteur de l'illustration : Hoël Coulon
© Région Rhône-Alpes, Inventaire général du patrimoine culturel ; © Ville de Lyon
reproduction soumise à autorisation du titulaire des droits d'exploitation



Plan de situation Maison Breuil 1926, détail (AC Lyon, 1097W/619)

Référence du document reproduit :

- **Plan de situation Maison Breuil 1926, détail (AC Lyon)**
  Plan de situation Maison Breuil 1926, détail (AC Lyon)
  AC Lyon

IVR84_20206900015NUC
Auteur de l'illustration : Hoël Coulon
© Région Rhône-Alpes, Inventaire général du patrimoine culturel ; © Ville de Lyon
reproduction soumise à autorisation du titulaire des droits d'exploitation

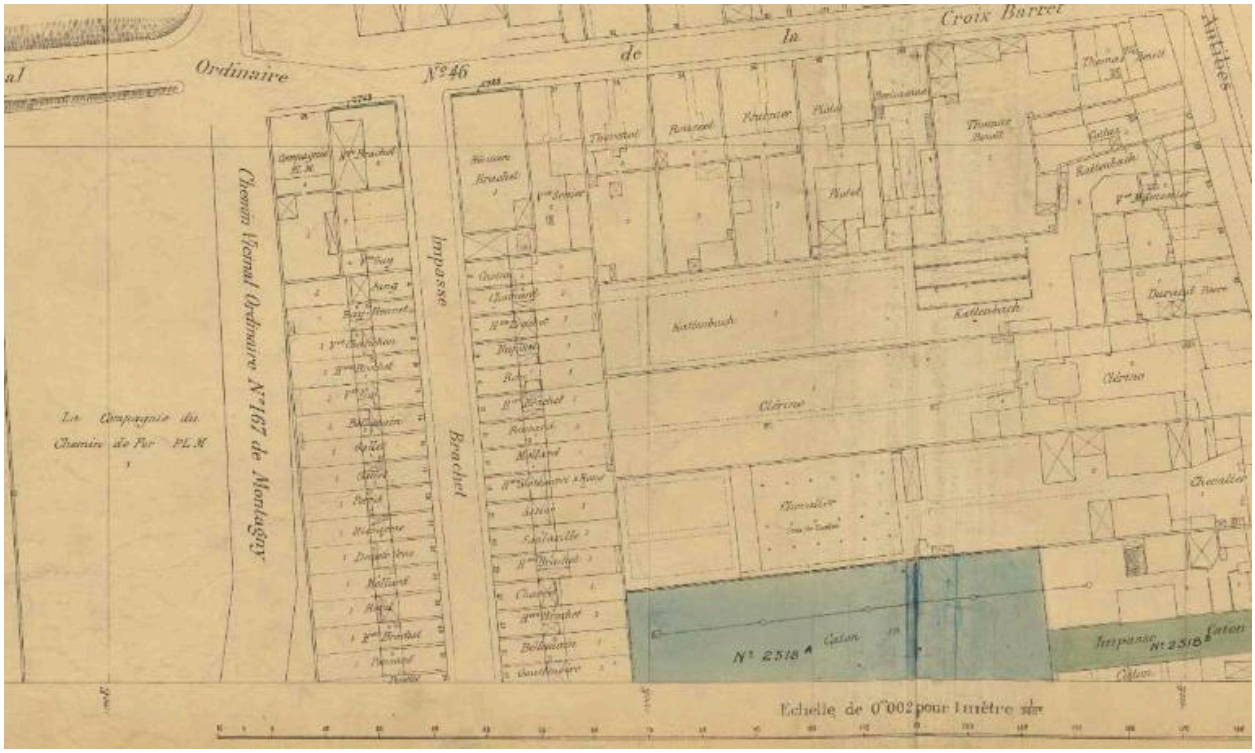

Plan général de la Ville de Lyon 1920 - secteur 314 (AC LYON, archives numérisées)

IVR84_20206900003NUCA
Auteur de l'illustration : Hoël Coulon
© Région Rhône-Alpes, Inventaire général du patrimoine culturel ; © Ville de Lyon
reproduction soumise à autorisation du titulaire des droits d'exploitation

Plan général de la Ville de Lyon 1920 - secteur 314 (AC Lyon, archives numérisées)

IVR84_20206900004NUCA
Auteur de l'illustration : Hoël Coulon
© Région Rhône-Alpes, Inventaire général du patrimoine culturel ; © Ville de Lyon
reproduction soumise à autorisation du titulaire des droits d'exploitation

Plan général de la Ville de Lyon 1886-1967 - secteur 314 (AC Lyon, archives numérisées)

IVR84_20206900005NUCA
Auteur de l'illustration : Hoël Coulon
© Région Rhône-Alpes, Inventaire général du patrimoine culturel ; © Ville de Lyon
reproduction soumise à autorisation du titulaire des droits d'exploitation

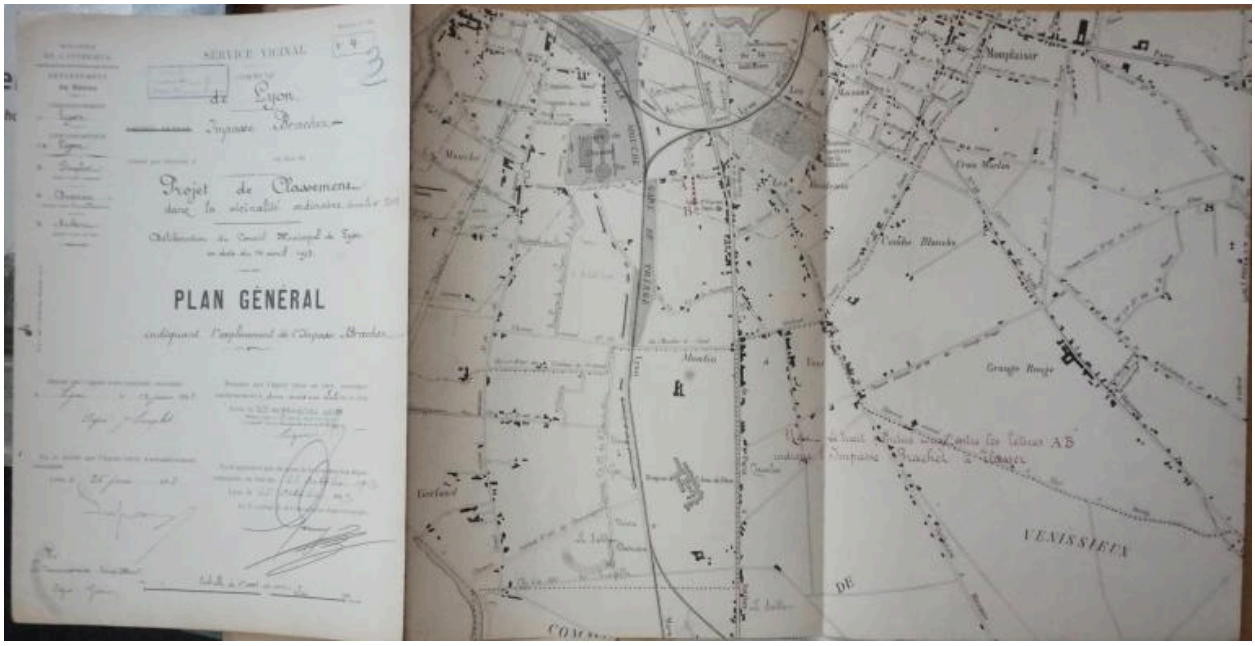

Plan général impasse Brachet 1913 (AC Lyon, 922WP/19/5)

IVR84_20206900017NUC
Auteur de l'illustration : Hoël Coulon
© Région Rhône-Alpes, Inventaire général du patrimoine culturel ; © Ville de Lyon
reproduction soumise à autorisation du titulaire des droits d'exploitation

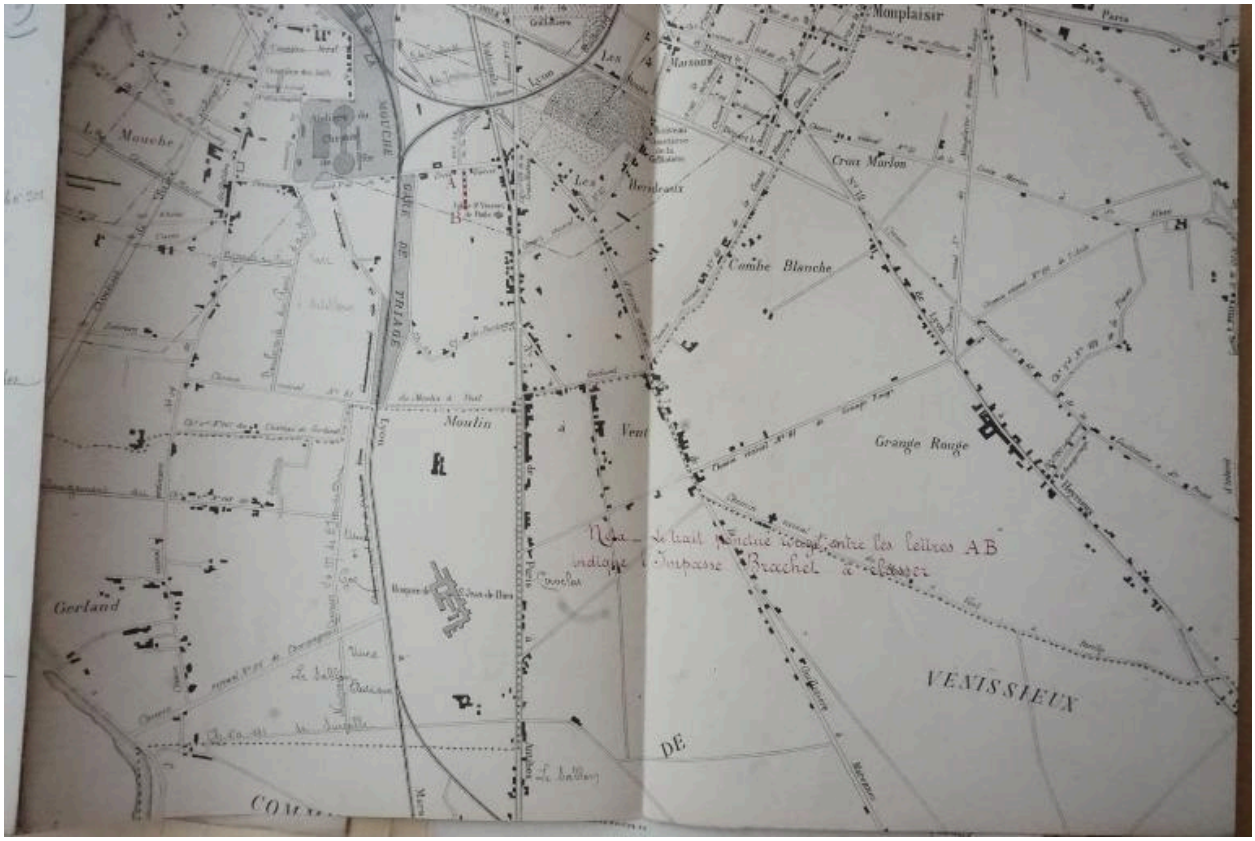

Plan général impasse Brachet 1913 - détail (AC Lyon, 922WP/19/5)

IVR84_20206900019NUC
Auteur de l'illustration : Hoël Coulon
© Région Rhône-Alpes, Inventaire général du patrimoine culturel ; © Ville de Lyon
reproduction soumise à autorisation du titulaire des droits d'exploitation

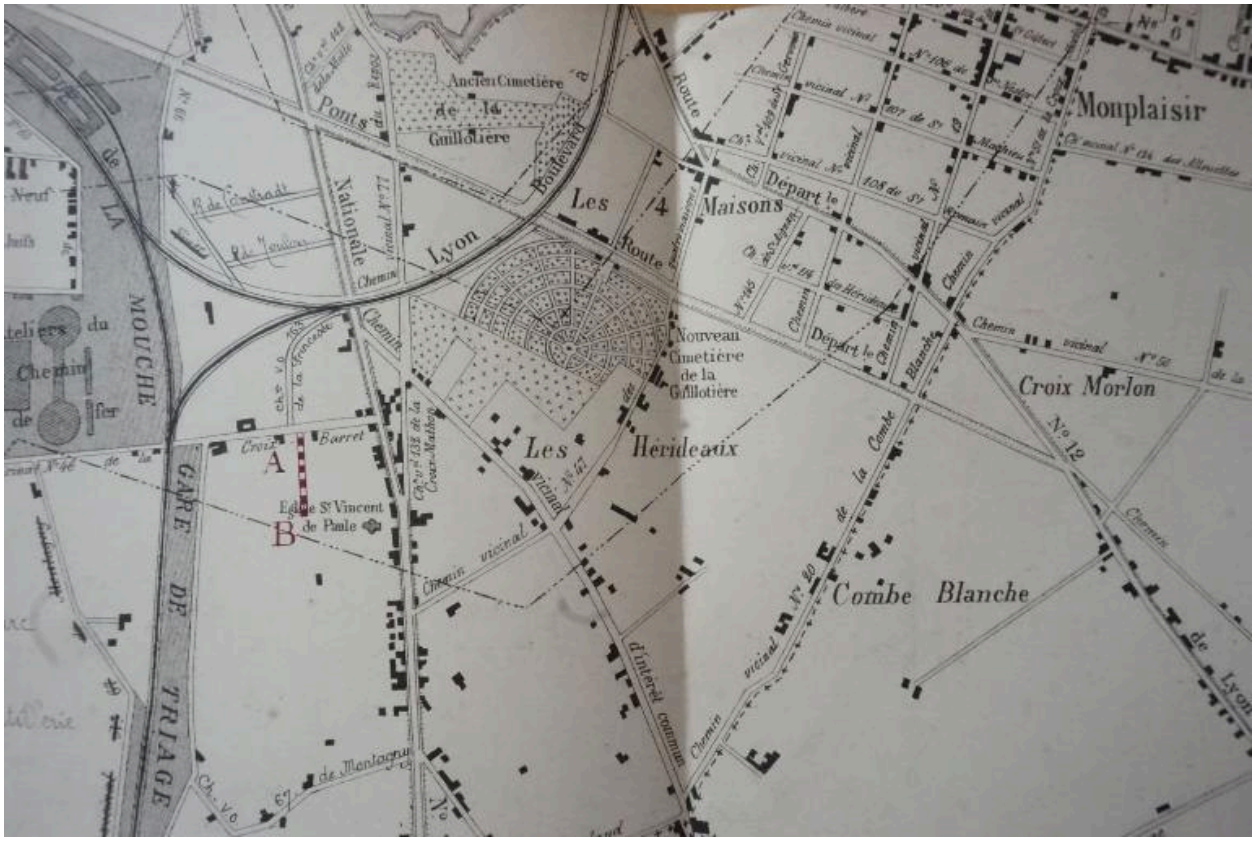

Plan général impasse Brachet 1913 - détail (AC Lyon, 922WP/19/5)

IVR84_20206900020NUC
Auteur de l'illustration : Hoël Coulon
© Région Rhône-Alpes, Inventaire général du patrimoine culturel ; © Ville de Lyon
reproduction soumise à autorisation du titulaire des droits d'exploitation

Plan général impasse Brachet 1913 - détail (AC Lyon, 922WP/19/5)

IVR84_20206900021NUCA
Auteur de l'illustration : Hoël Coulon
© Région Rhône-Alpes, Inventaire général du patrimoine culturel ; © Ville de Lyon
reproduction soumise à autorisation du titulaire des droits d'exploitation

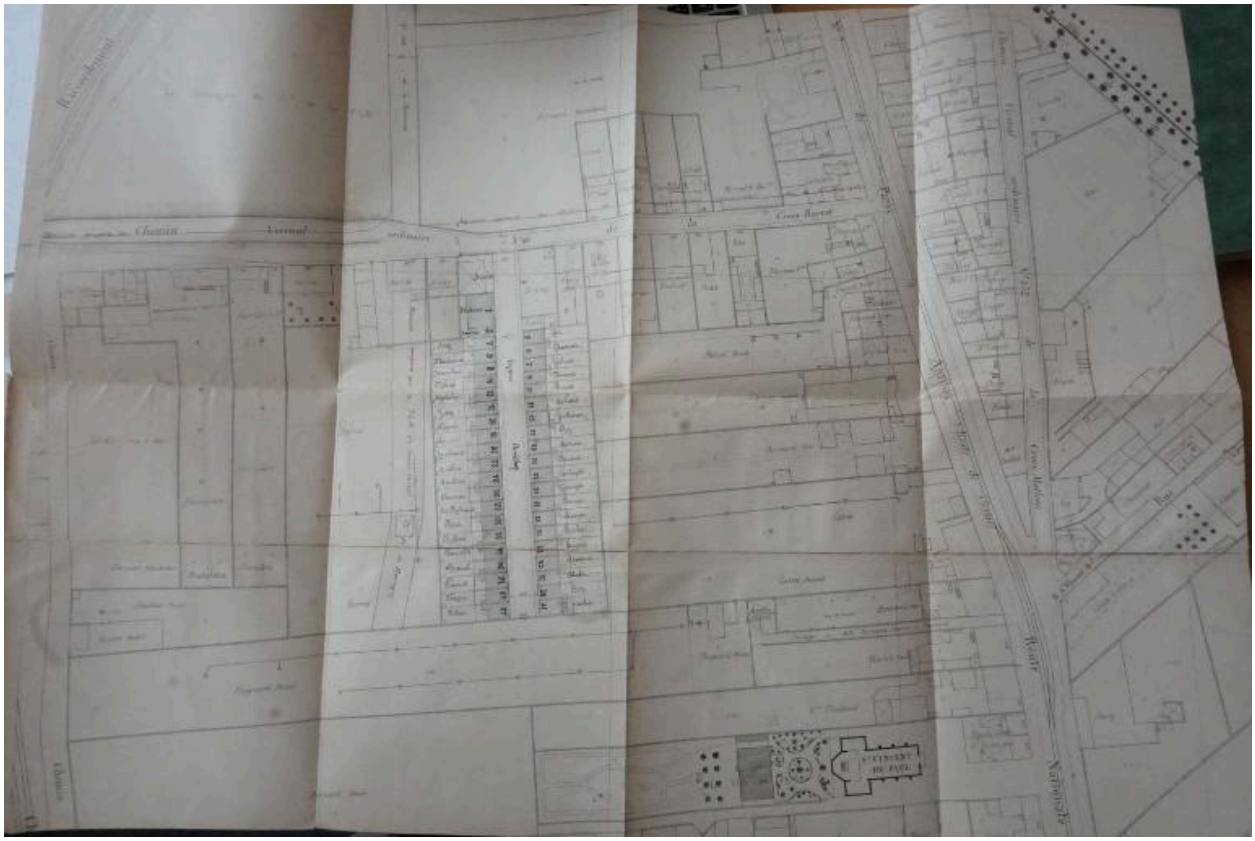

Projet de classement - plan d'ensemble dressé par l'ingénieur Tardy (AC Lyon, 922WP/19/5)

IVR84_20206900022NUC
Auteur de l'illustration : Hoël Coulon
© Région Rhône-Alpes, Inventaire général du patrimoine culturel ; © Ville de Lyon
reproduction soumise à autorisation du titulaire des droits d'exploitation

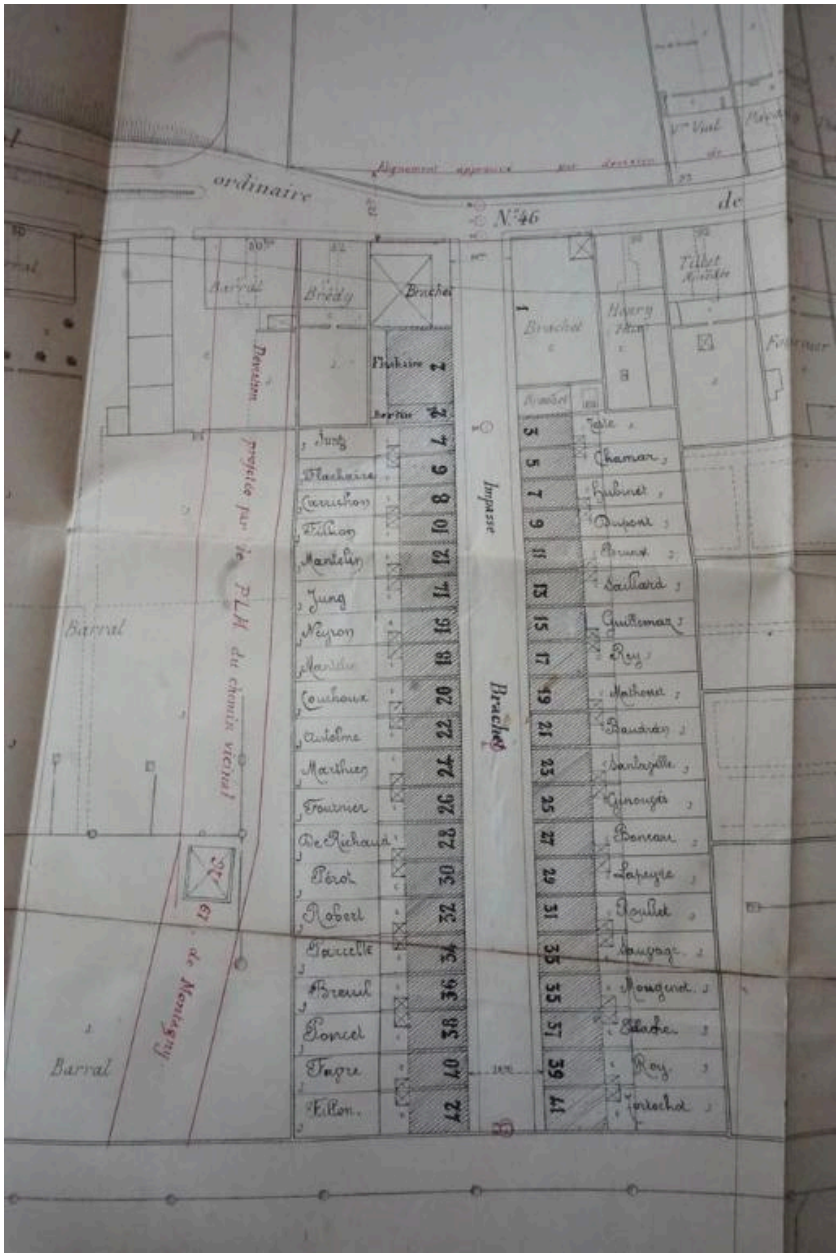

Projet de classement - plan d'ensemble dressé par l'ingénieur Tardy - détail (AC Lyon, 922WP/19/5)

IVR84_20206900024NUC
Auteur de l'illustration : Hoël Coulon
© Région Rhône-Alpes, Inventaire général du patrimoine culturel ; © Ville de Lyon
reproduction soumise à autorisation du titulaire des droits d'exploitation



Projet de classement - plan d'ensemble dressé par l'ingénieur Tardy - détail partie basse (AC Lyon, 922WP/19/5)

IVR84_20206900025NUC
Auteur de l'illustration : Hoël Coulon
© Région Rhône-Alpes, Inventaire général du patrimoine culturel ; © Ville de Lyon
reproduction soumise à autorisation du titulaire des droits d'exploitation

Plan de remise en état de viabilité de l'impasse Brachet 1929 (AC Lyon, 922WP/19/5)

IVR84_20206900026NUC
Auteur de l'illustration : Hoël Coulon
© Région Rhône-Alpes, Inventaire général du patrimoine culturel ; © Ville de Lyon
reproduction soumise à autorisation du titulaire des droits d'exploitation

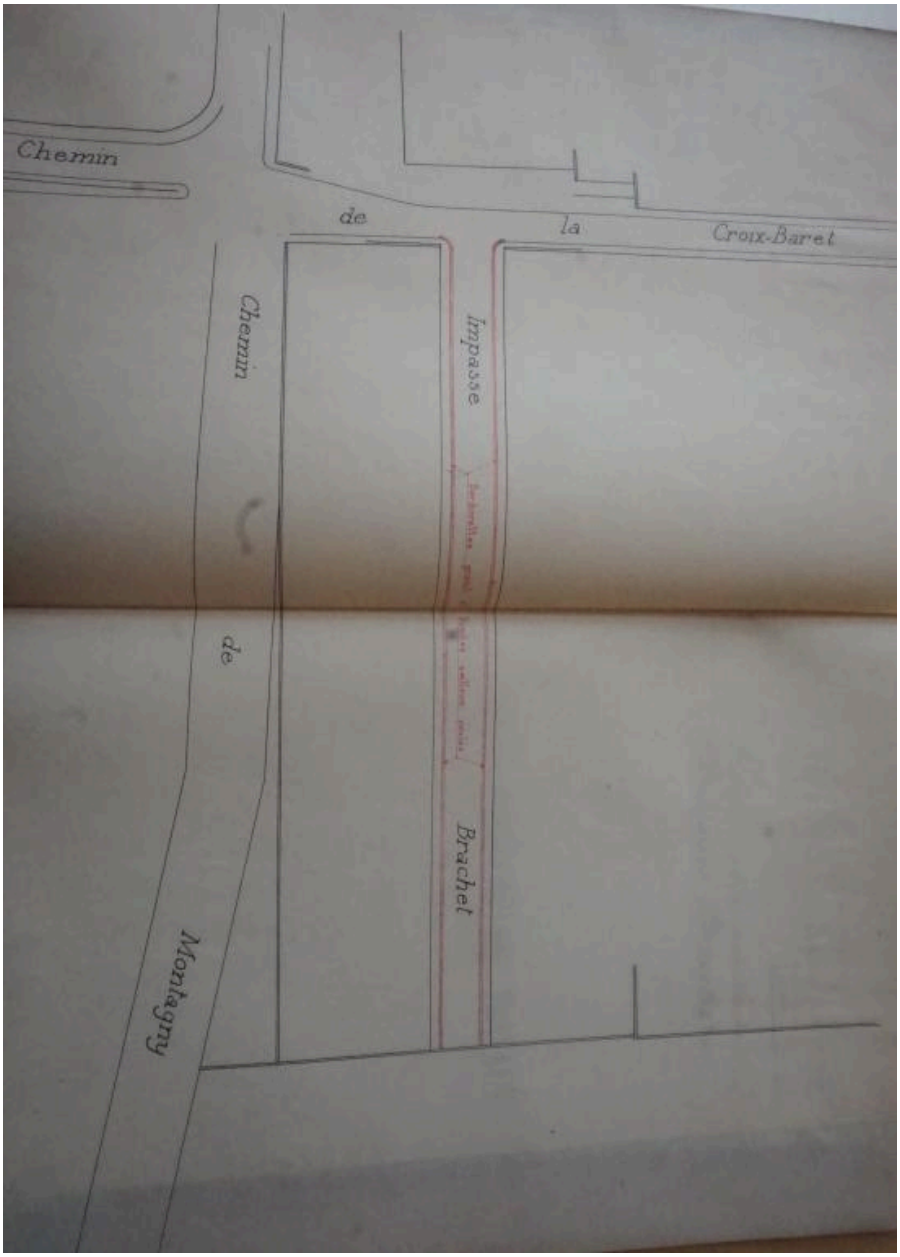

Plan d'ensemble - remise en état de viabilité impasse Brachet (AC Lyon, 922WP/19/5)

IVR84_20206900030NUC
Auteur de l'illustration : Hoël Coulon
© Région Rhône-Alpes, Inventaire général du patrimoine culturel ; © Ville de Lyon
reproduction soumise à autorisation du titulaire des droits d'exploitation

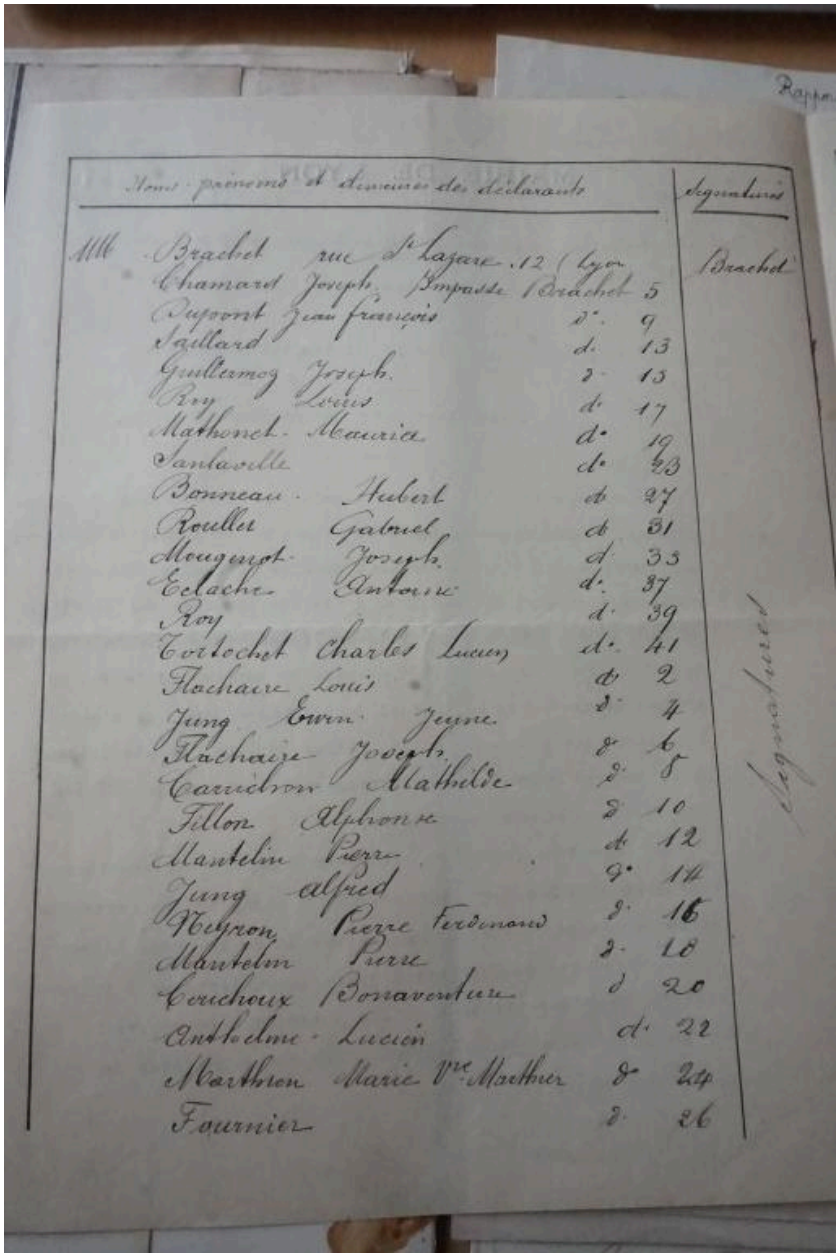

Noms prénoms et demeures des déclarants			Signatures
Mlle Brachet	rue St Lazare 12 (Lyon		Brachet
Chamard Joseph	Impasse Brachet	5	
Dupont Jean François	d°	9	
Saillard	d°	13	
Guillermoz Joseph	d°	15	
Roy Louis	d°	17	
Mathonet Maurice	d°	19	
Santaville	d°	23	
Bonneau Hubert	d°	27	
Roullet Gabriel	d°	31	
Mougenot Joseph	d°	33	
Eclache Antoine	d°	37	
Roy	d°	39	
Tortochet Charles Lucien	d°	41	
Flachaire Louis	d°	2	
Jung Ewin Jeune	d°	4	
Flachaire Joseph	d°	6	
Carrichon Mathilde	d°	8	
Fillon Alphonse	d°	10	
Mantelin Pierre	d°	12	
Jung Alfred	d°	14	
Neyron Pierre Ferdinand	d°	16	
Mantelin Pierre	d°	18	
Cerichoux Bonaventure	d°	20	
Anthelme Lucien	d°	22	
Marthron Marie Vve Marthier	d°	24	
Fournier	d°	26	

Signatures

Exécution de la décision de la Commission départementale du 25 octobre 1913 - déclaration des propriétaires riverains p2 (AC Lyon, 922WP/19/5)

IVR84_20206900028NUC
Auteur de l'illustration : Hoël Coulon
© Région Rhône-Alpes, Inventaire général du patrimoine culturel ; © Ville de Lyon
reproduction soumise à autorisation du titulaire des droits d'exploitation

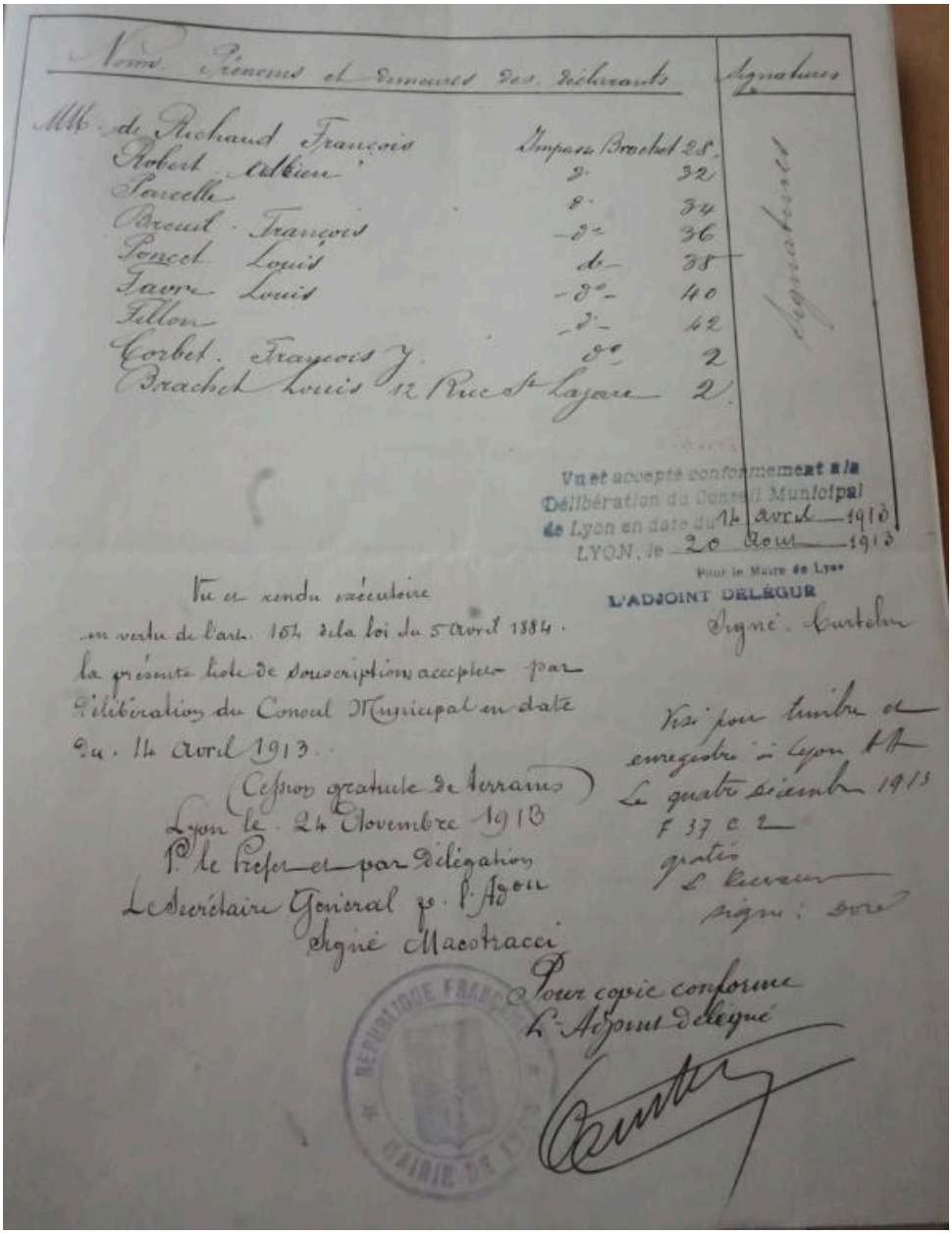

Noms Prénoms et demeures des déclarants | Signatures

MM. de Richaud François	Impasse Brachet	28	Signatures
Robert Albien	d°	32	
Parcelle	d°	34	
Breuil François	d°	36	
Poncet Louis	d°	38	
Favre Louis	d°	40	
Fillon	d°	42	
Corbet François J.	d°	2	
Brachet Louis 12 Rue St Lazare		2	

Vu et accepté conformément à la Délibération du Conseil Municipal de Lyon en date du 14 avril 1913
LYON, le 20 Août 1913
Pour le Maire de Lyon
L'ADJOINT DÉLÉGUÉ
Signé Curtelin

Vu et rendu exécutoire en vertu de l'art. 154 de la loi du 5 avril 1884 la présente liste de souscriptions acceptées par délibération du Conseil Municipal en date du 14 avril 1913.
(Cession gratuite de terrains)
Lyon le 24 Novembre 1913
P. le Préfet et par délégation
Le Secrétaire Général p. l'Adon
Signé Macotracci

Visé pour timbre et enregistré à Lyon 1A
Le quatre décembre 1913
F 37 C 2
gratis
L. Lecuyer
signé : [illegible]

Pour copie conforme
L'Adjoint délégué
[signature]

Exécution de la décision de la Commission départementale du 25 octobre 1913 - déclaration des propriétaires riverains p3 (AC Lyon, 922WP/19/5)

IVR84_20206900029NUC
Auteur de l'illustration : Hoël Coulon
© Région Rhône-Alpes, Inventaire général du patrimoine culturel ; © Ville de Lyon
reproduction soumise à autorisation du titulaire des droits d'exploitation



Plan attaché - rattachement de l'impasse Brachet à l'éclairage public (AC Lyon, 923WP/188)

IVR84_20206900006NUCA
Auteur de l'illustration : Hoël Coulon
© Région Rhône-Alpes, Inventaire général du patrimoine culturel ; © Ville de Lyon
reproduction soumise à autorisation du titulaire des droits d'exploitation

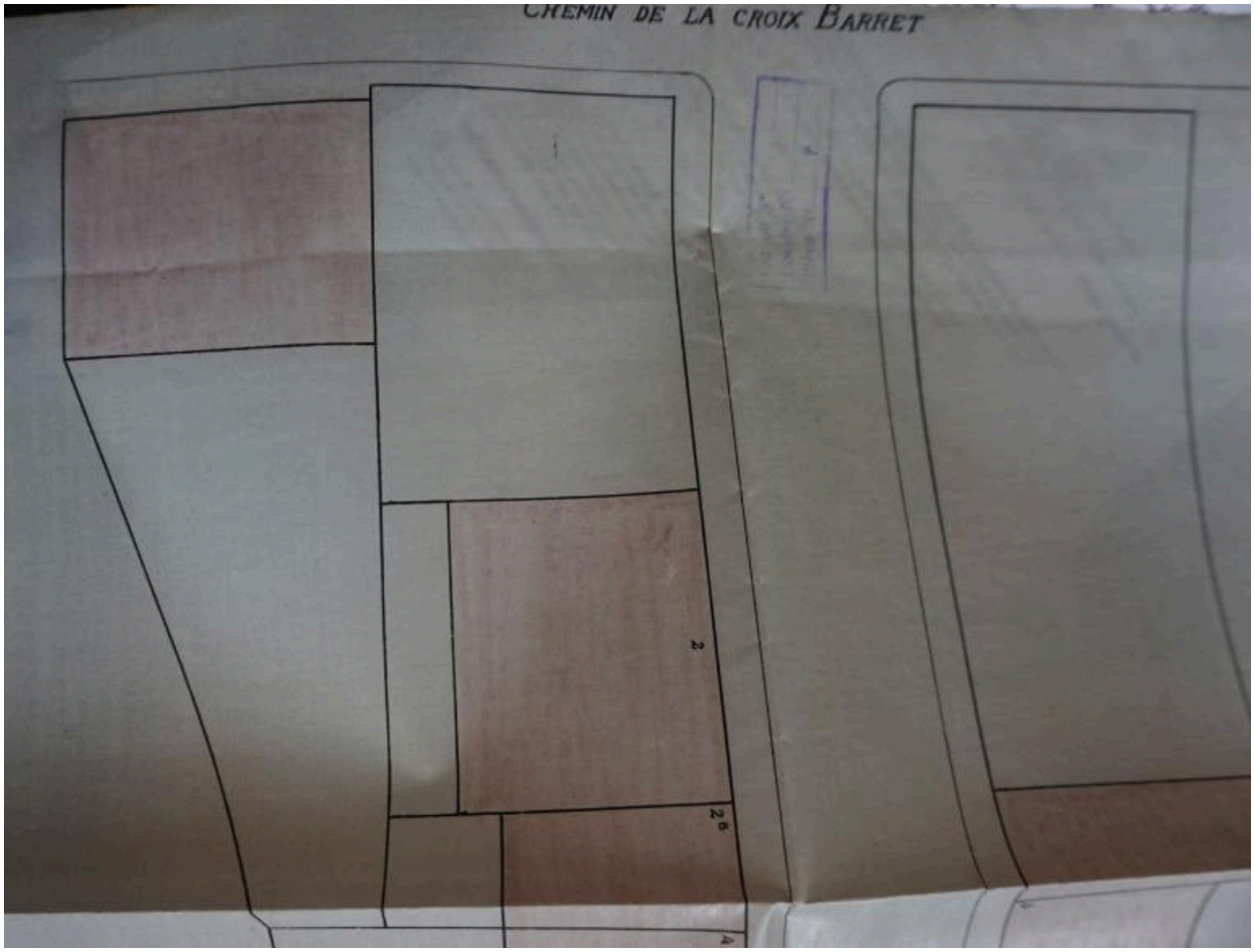

Plan attaché - rattachement de l'impasse Brachet à l'éclairage public - détail extrémité nord (AC Lyon, 923WP/188)

IVR84_20206900008NUCA
Auteur de l'illustration : Hoël Coulon
© Région Rhône-Alpes, Inventaire général du patrimoine culturel ; © Ville de Lyon
reproduction soumise à autorisation du titulaire des droits d'exploitation

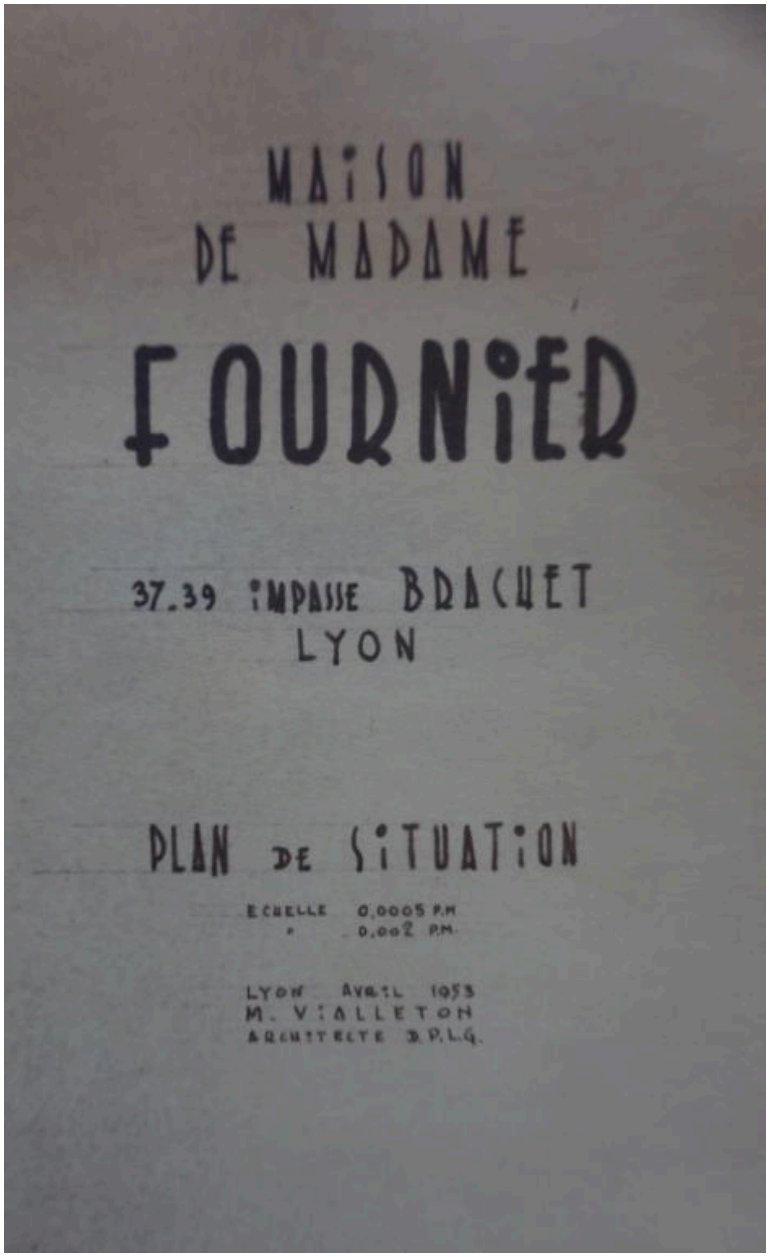

Maison de Mme Fournier, 1953 - 37,39 impasse Brachet - plan de situation par M. Vialleton architecte DPLG p1 (AC Lyon, 1097W/619)

IVR84_20206900055NUC
Auteur de l'illustration : Hoël Coulon
© Région Rhône-Alpes, Inventaire général du patrimoine culturel ; © Ville de Lyon
reproduction soumise à autorisation du titulaire des droits d'exploitation

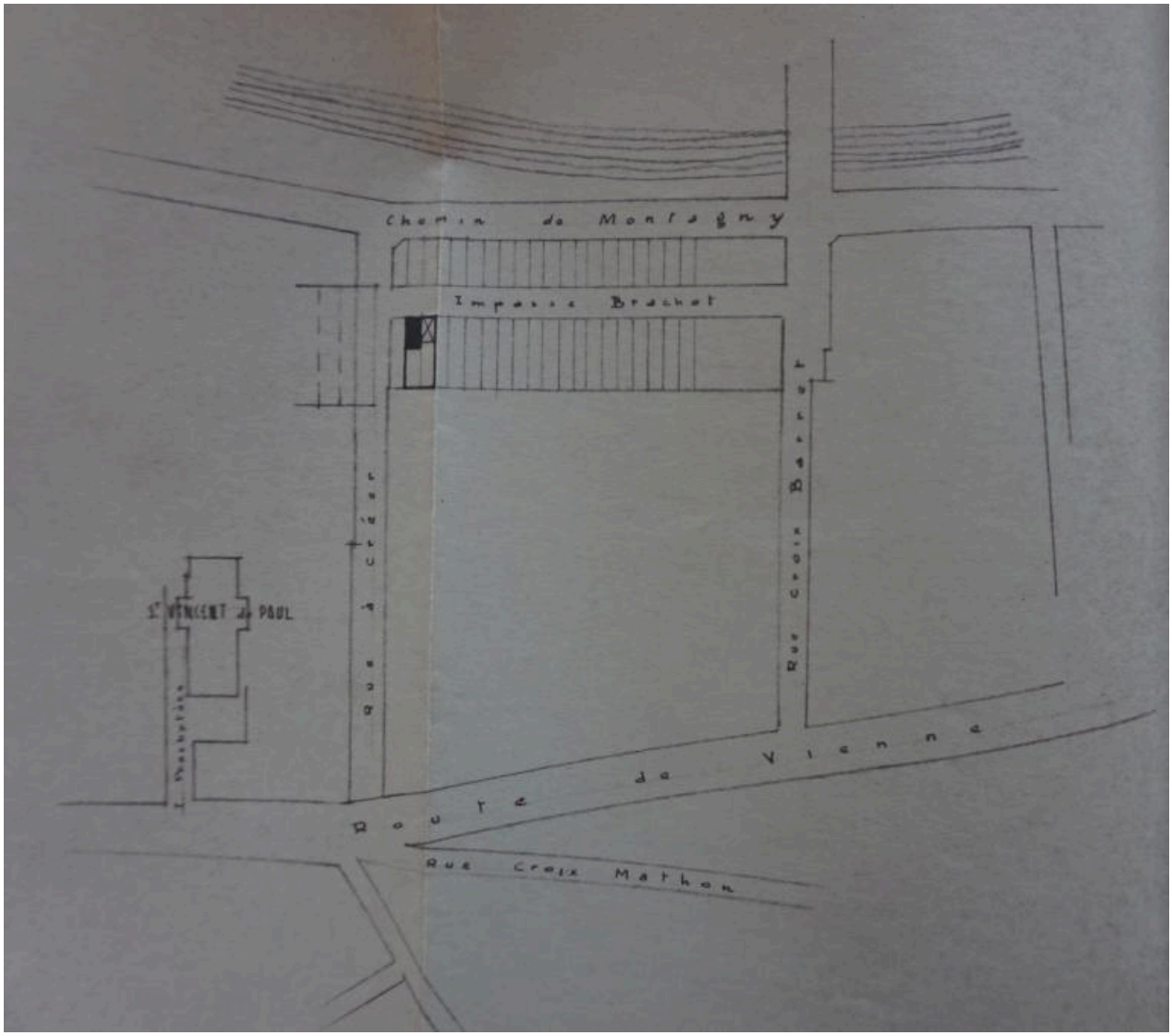

Maison de Mme Fournier, 1953 - 37,39 impasse Brachet - plan de situation par M. Vialleton architecte DPLG p2 (AC Lyon, 1097W/619)

IVR84_20206900053NUC
Auteur de l'illustration : Hoël Coulon
© Région Rhône-Alpes, Inventaire général du patrimoine culturel ; © Ville de Lyon
reproduction soumise à autorisation du titulaire des droits d'exploitation

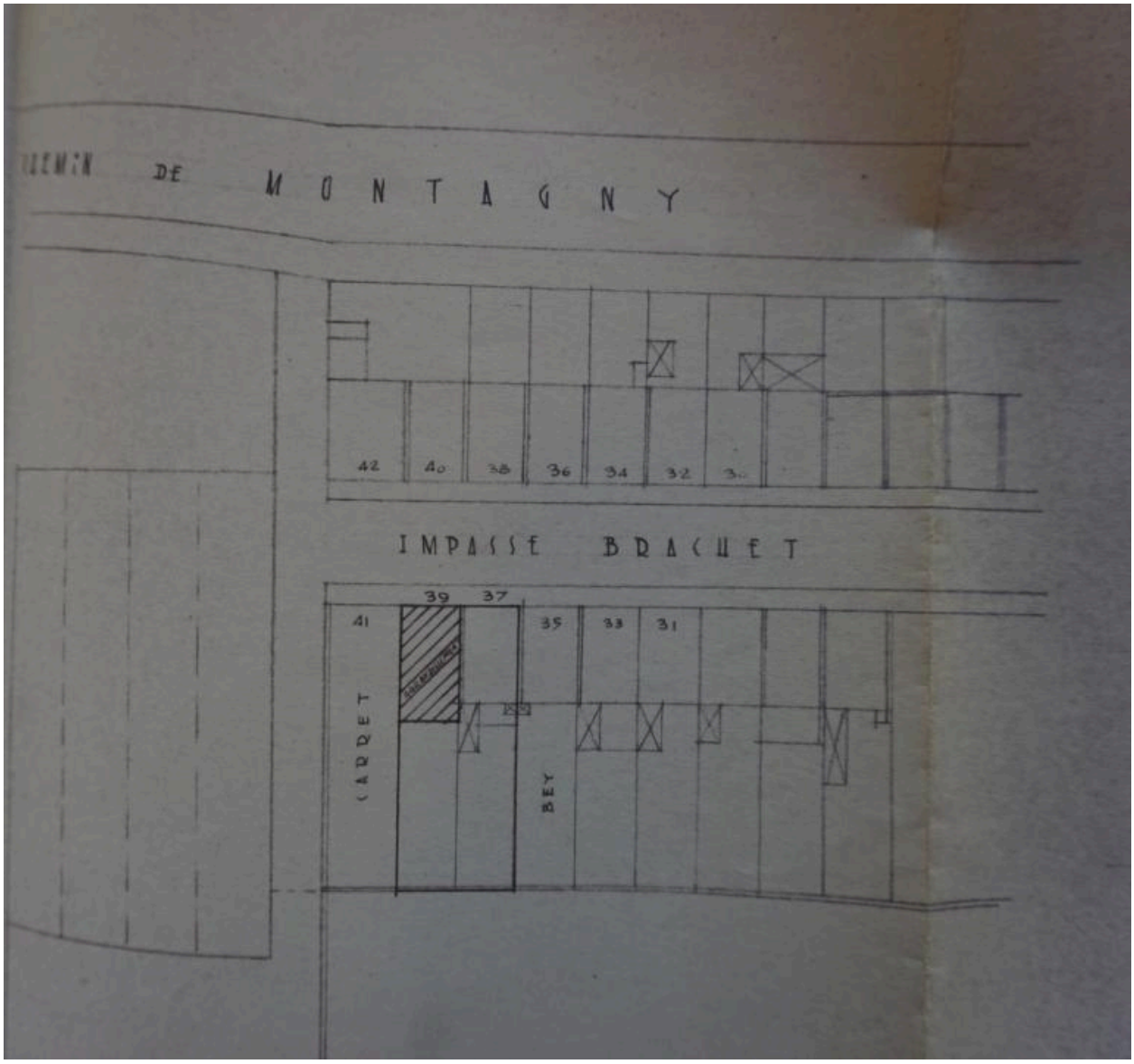

Maison de Mme Fournier, 1953 - 37,39 impasse Brachet - plan de situation par M. Vialleton architecte DPLG p3 (AC Lyon, 1097W/619)

IVR84_20206900054NUC
Auteur de l'illustration : Hoël Coulon
© Région Rhône-Alpes, Inventaire général du patrimoine culturel ; © Ville de Lyon
reproduction soumise à autorisation du titulaire des droits d'exploitation

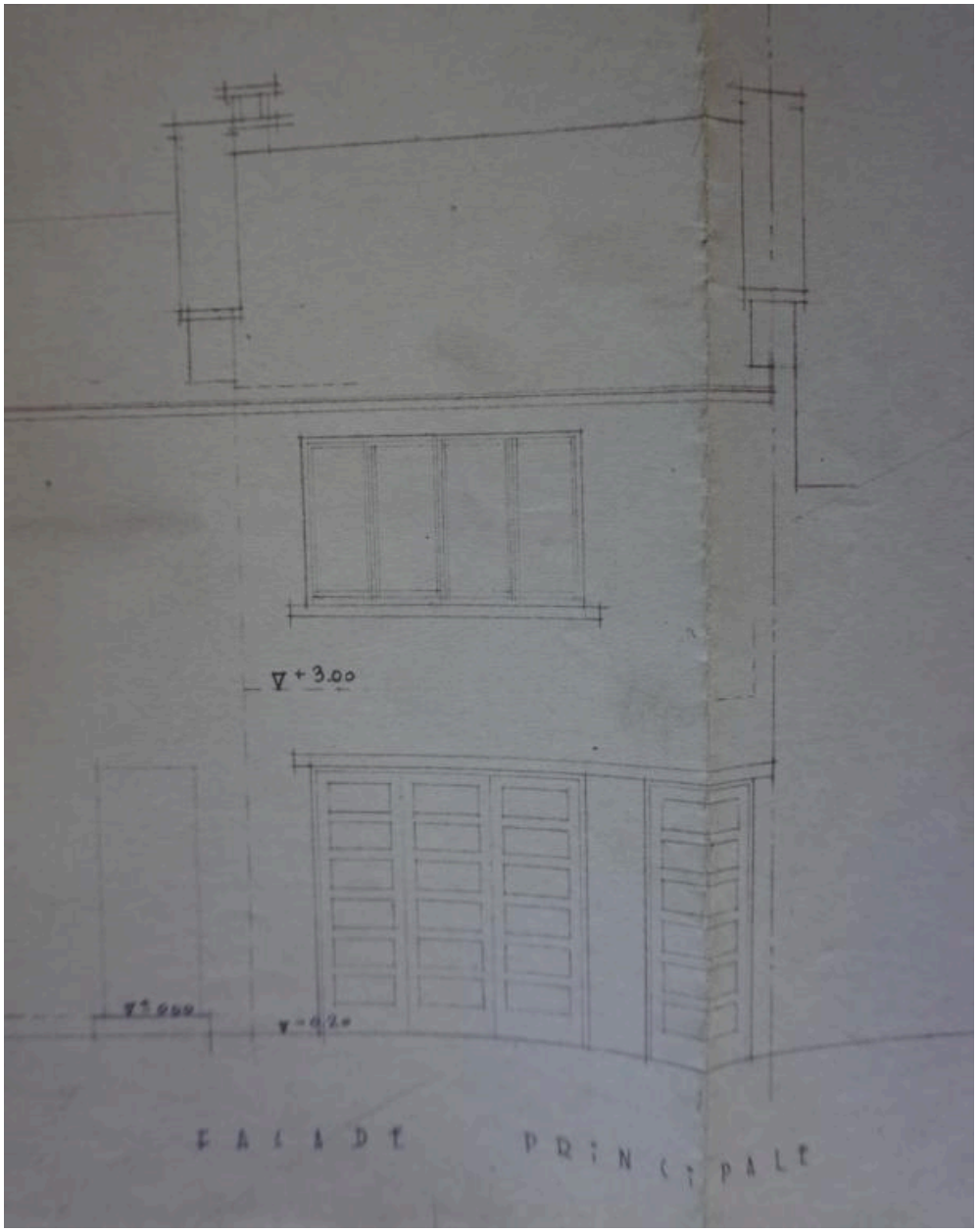

Maison de Mme Fournie -37,39 impasse Brachet (1953) - élévation de la façade sur rue par M. Vialleton architecte DPLG (AC Lyon, 1097W/619)

IVR84_20206900034NUC
Auteur de l'illustration : Hoël Coulon
© Région Rhône-Alpes, Inventaire général du patrimoine culturel ; © Ville de Lyon
reproduction soumise à autorisation du titulaire des droits d'exploitation

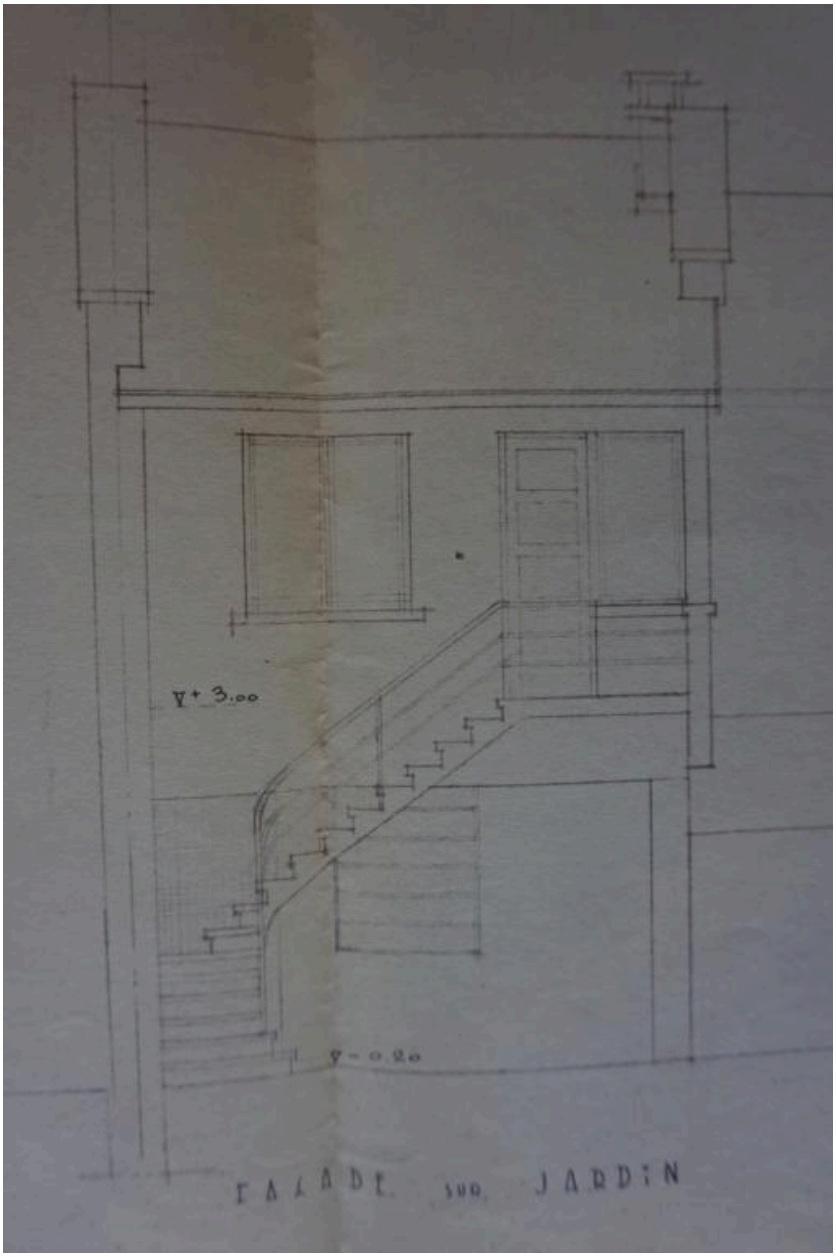

Maison de Mme Fournier, 1953 -37,39 impasse Brachet - élévation de la façade sur jardin par M. Vialleton architecte DPLG (AC Lyon, 1097W/619)

IVR84_20206900045NUC
Auteur de l'illustration : Hoël Coulon
© Région Rhône-Alpes, Inventaire général du patrimoine culturel ; © Ville de Lyon
reproduction soumise à autorisation du titulaire des droits d'exploitation

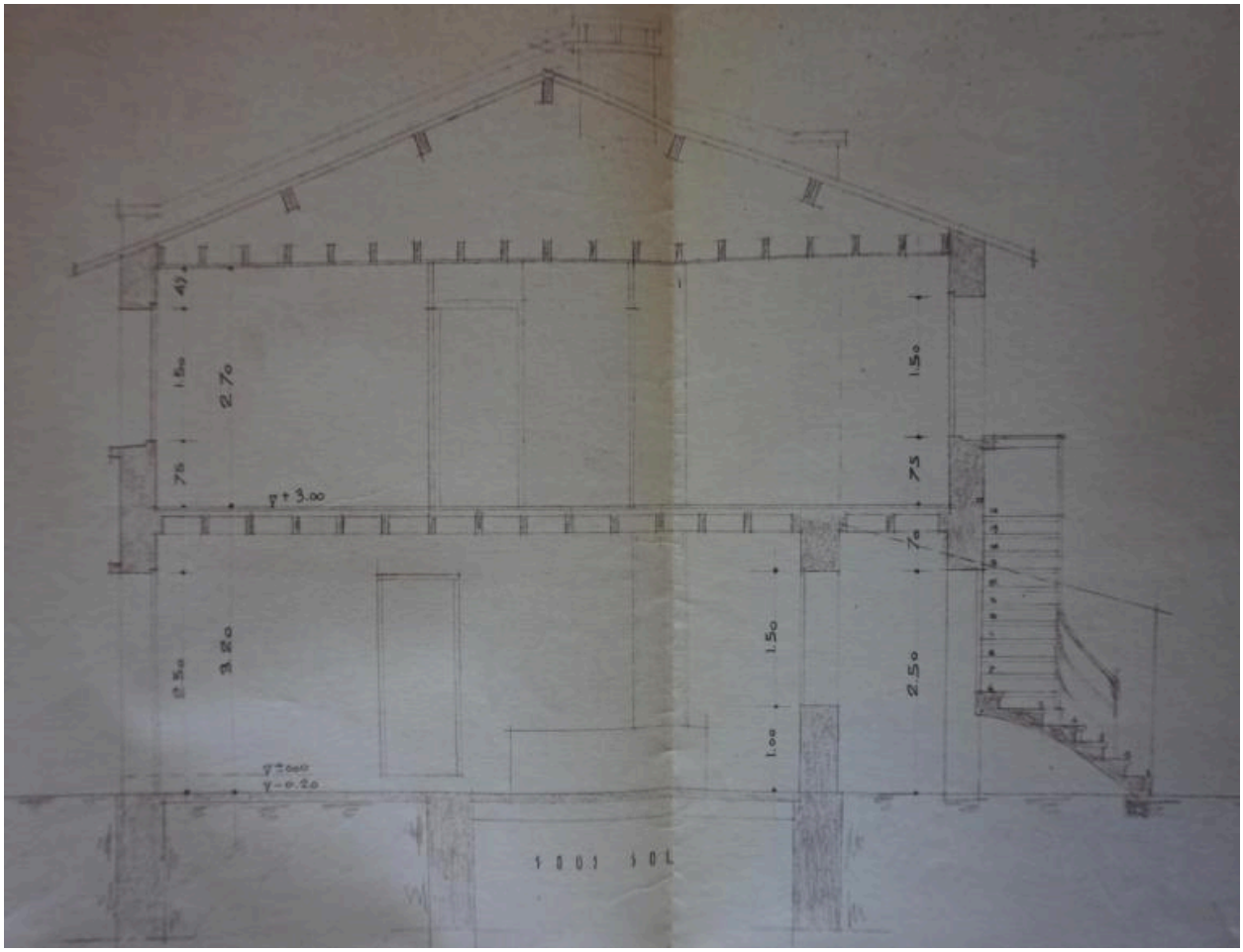

Maison de Mme Fournier, 1953 - 37,39 impasse Brachet - coupe latérale par M. Vialleton architecte DPLG (AC Lyon, 1097W/619)

IVR84_20206900046NUC
Auteur de l'illustration : Hoël Coulon
© Région Rhône-Alpes, Inventaire général du patrimoine culturel ; © Ville de Lyon
reproduction soumise à autorisation du titulaire des droits d'exploitation

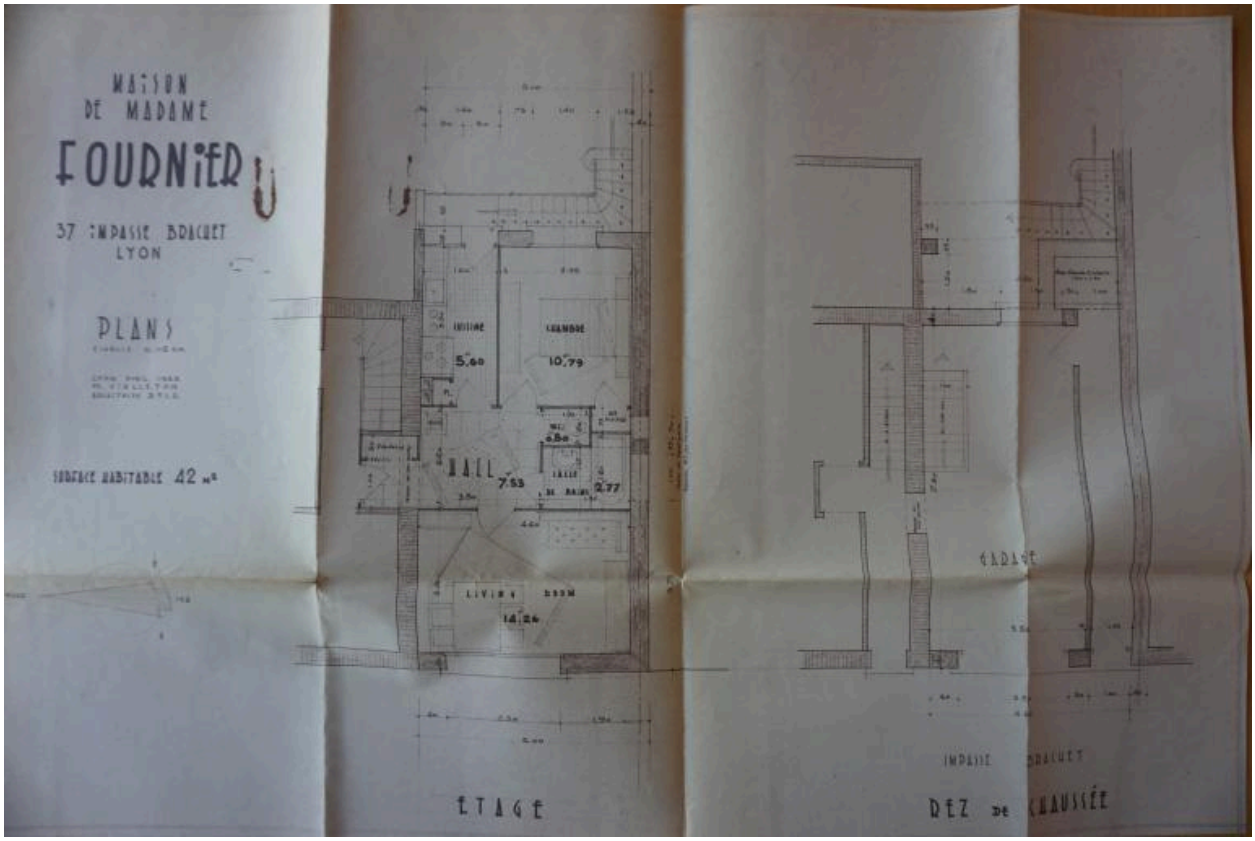

Maison de Mme Fournier, 37 impasse Brachet (1953) - plans par M. Vialleton architecte DPLG (AC Lyon, 1097W/619)

IVR84_20206900033NUC
Auteur de l'illustration : Hoël Coulon
© Région Rhône-Alpes, Inventaire général du patrimoine culturel ; © Ville de Lyon
reproduction soumise à autorisation du titulaire des droits d'exploitation

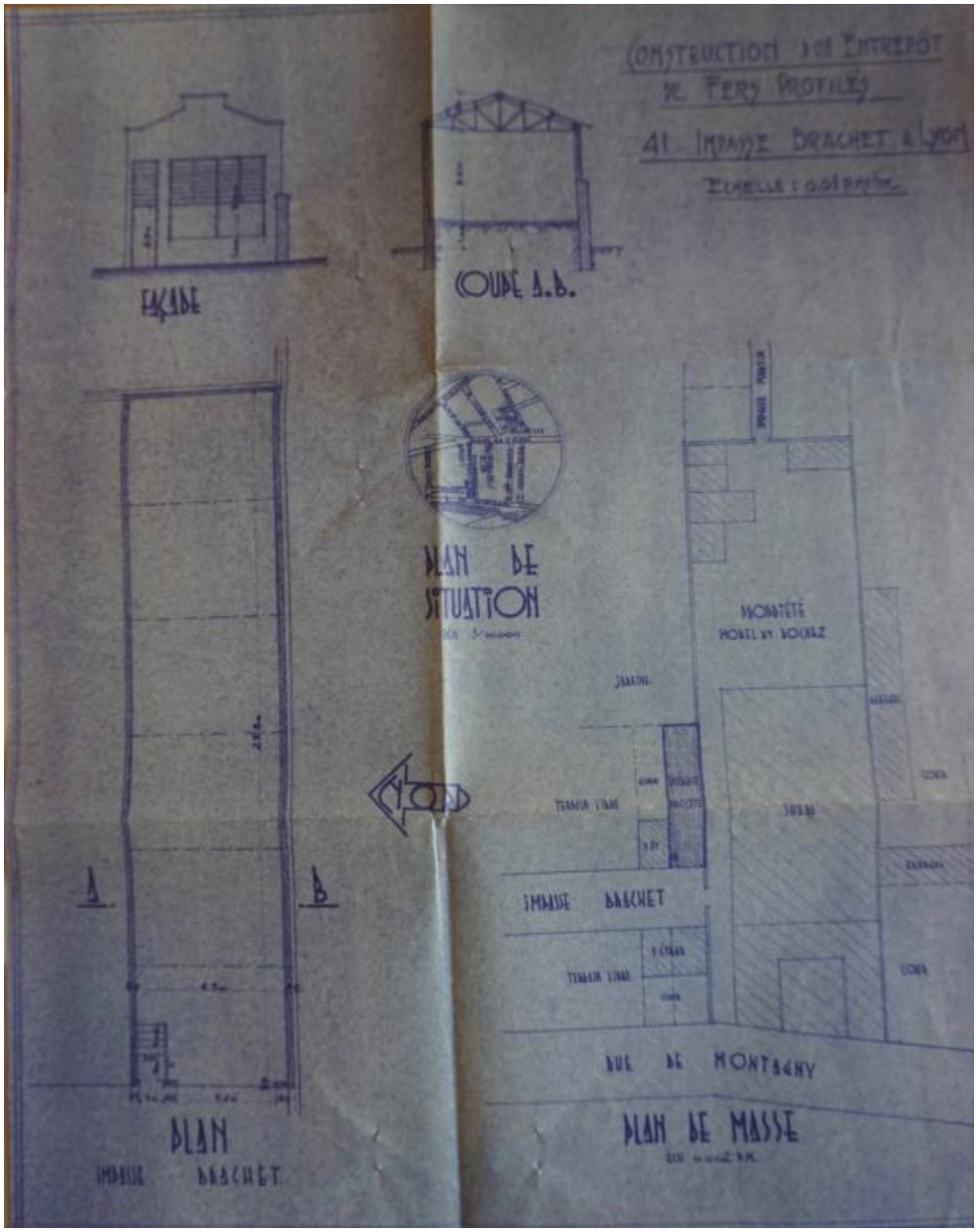

Construction d'un entrepôt de fers profilés dans la propriété Morel & Dochez, 1957 - 41 impasse Brachet (AC Lyon, 1097W/619)

IVR84_20206900038NUCA
Auteur de l'illustration : Hoël Coulon
© Région Rhône-Alpes, Inventaire général du patrimoine culturel ; © Ville de Lyon
reproduction soumise à autorisation du titulaire des droits d'exploitation

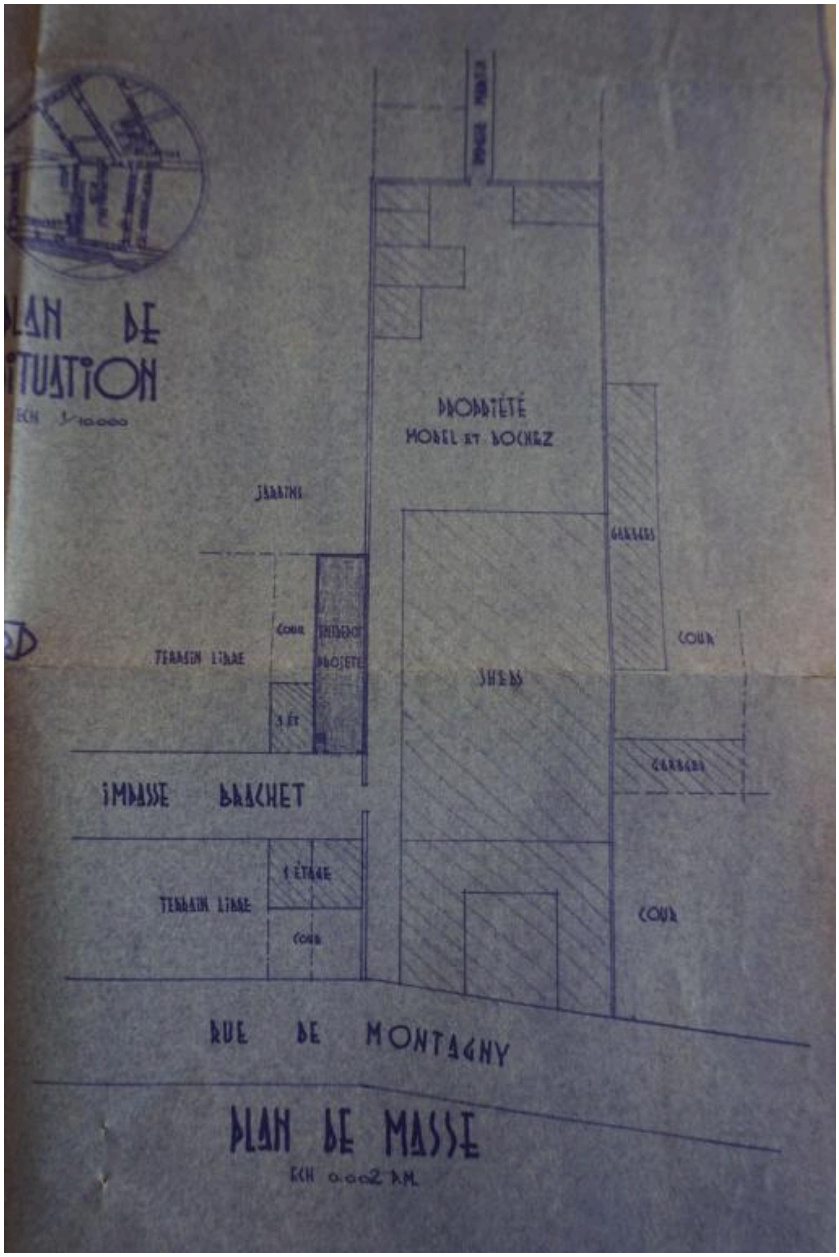

Construction d'un entrepôt de fers profilés dans la propriété Morel & Dochez, 1957 - 41 impasse Brachet détail (AC Lyon, 1097W/619)

Référence du document reproduit :

- **Construction d'un entrepôt de fers profilés**
  Construction d'un entrepôt de fers profilés dans la propriété Morel & Dochez, 1957 - 41 impasse Brachet (AC Lyon, 1097W/619)
  AC Lyon : 1097W/619

IVR84_20206900036NUCA
Auteur de l'illustration : Hoël Coulon
© Région Rhône-Alpes, Inventaire général du patrimoine culturel ; © Ville de Lyon
reproduction soumise à autorisation du titulaire des droits d'exploitation

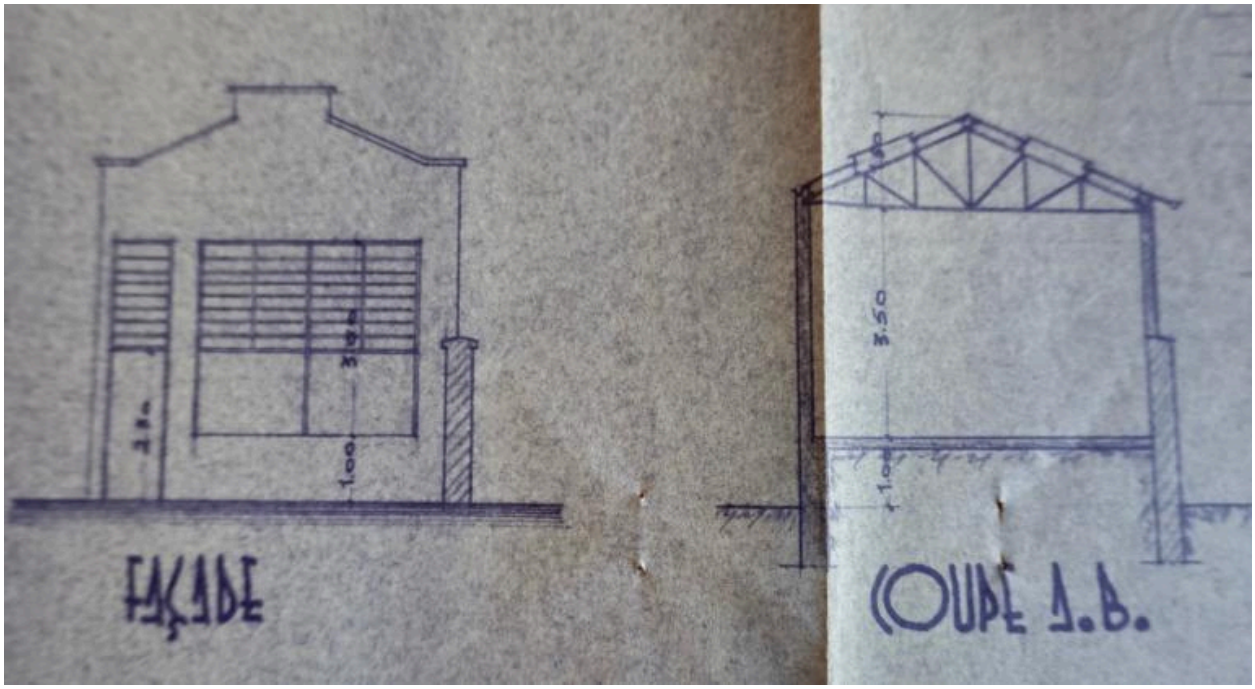

Construction d'un entrepôt de fers profilés dans la propriété Morel & Dochez, 1957 - 41 impasse Brachet détail (AC Lyon, 1097W/619)

Référence du document reproduit :

- **Construction d'un entrepôt de fers profilés**
  AC Lyon : 1097W/619

IVR84_20206900037NUCA
Auteur de l'illustration : Hoël Coulon
© Région Rhône-Alpes, Inventaire général du patrimoine culturel ; © Ville de Lyon
reproduction soumise à autorisation du titulaire des droits d'exploitation

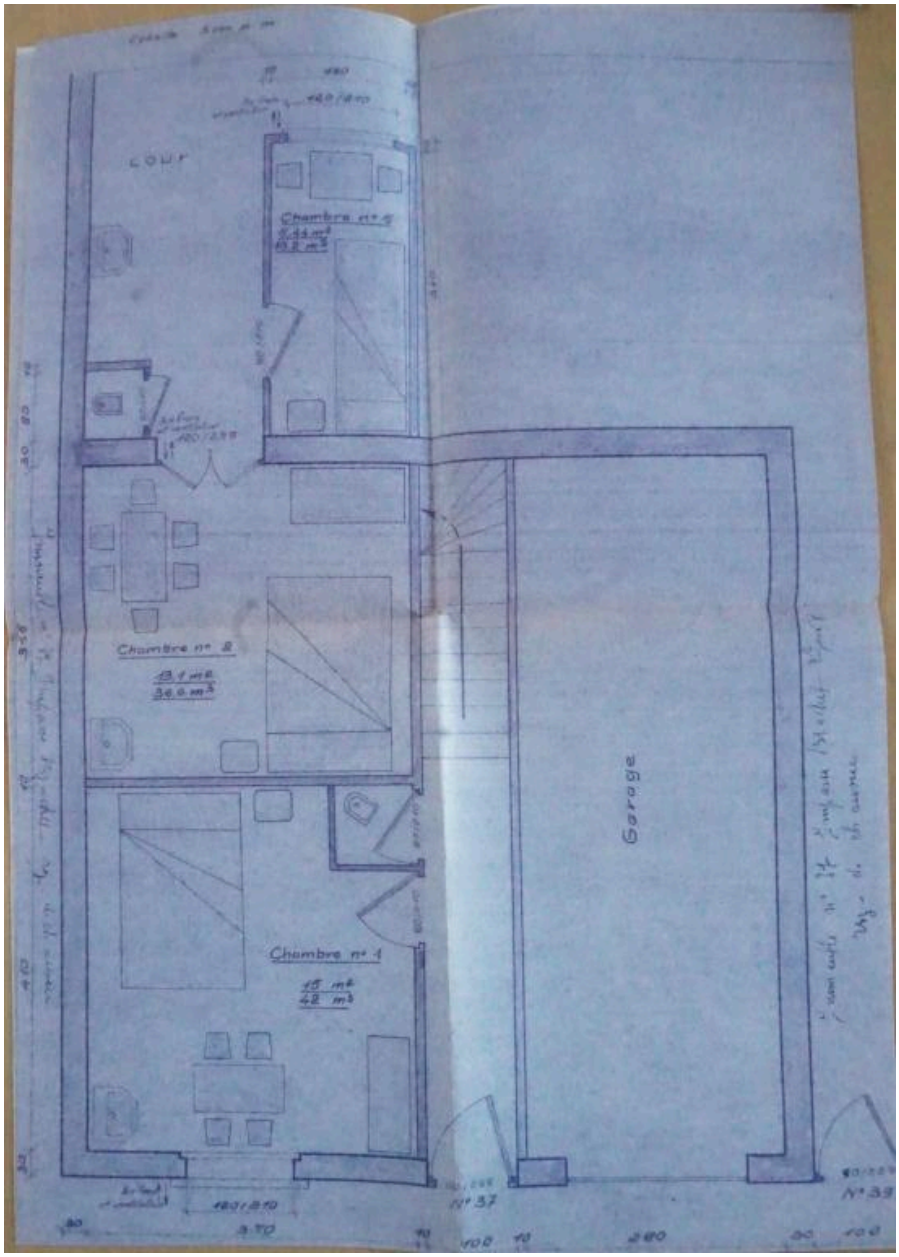

Plan du rez-de-chaussée de la propriété Fournier, 37 impasse Brachet 1953 (AC Lyon, 1097W/619)

IVR84_20206900048NUC
Auteur de l'illustration : Hoël Coulon
© Région Rhône-Alpes, Inventaire général du patrimoine culturel ; © Ville de Lyon
reproduction soumise à autorisation du titulaire des droits d'exploitation

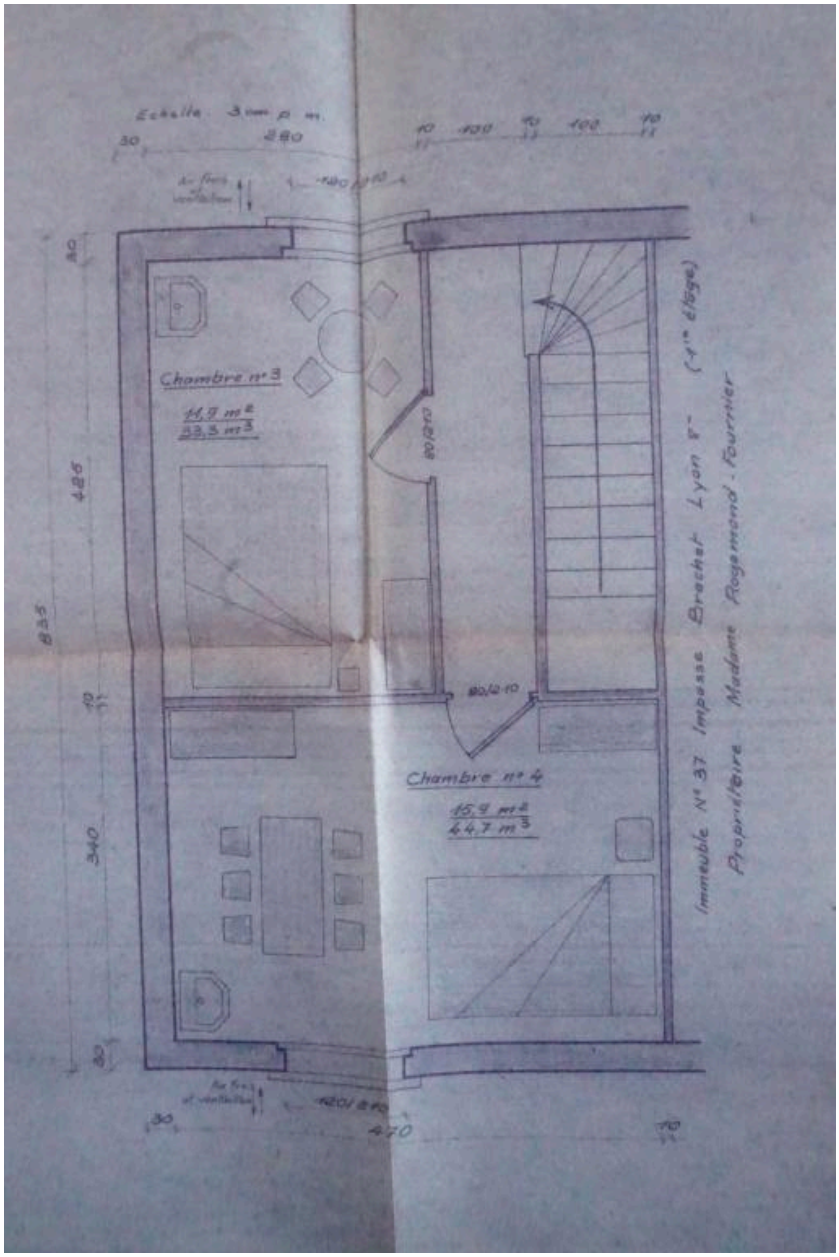

Plan du premier étage de la propriété Fournier, 37 impasse Brachet 1953 (AC Lyon, 1097W/619)

IVR84_20206900049NUC
Auteur de l'illustration : Hoël Coulon
© Région Rhône-Alpes, Inventaire général du patrimoine culturel ; © Ville de Lyon
reproduction soumise à autorisation du titulaire des droits d'exploitation

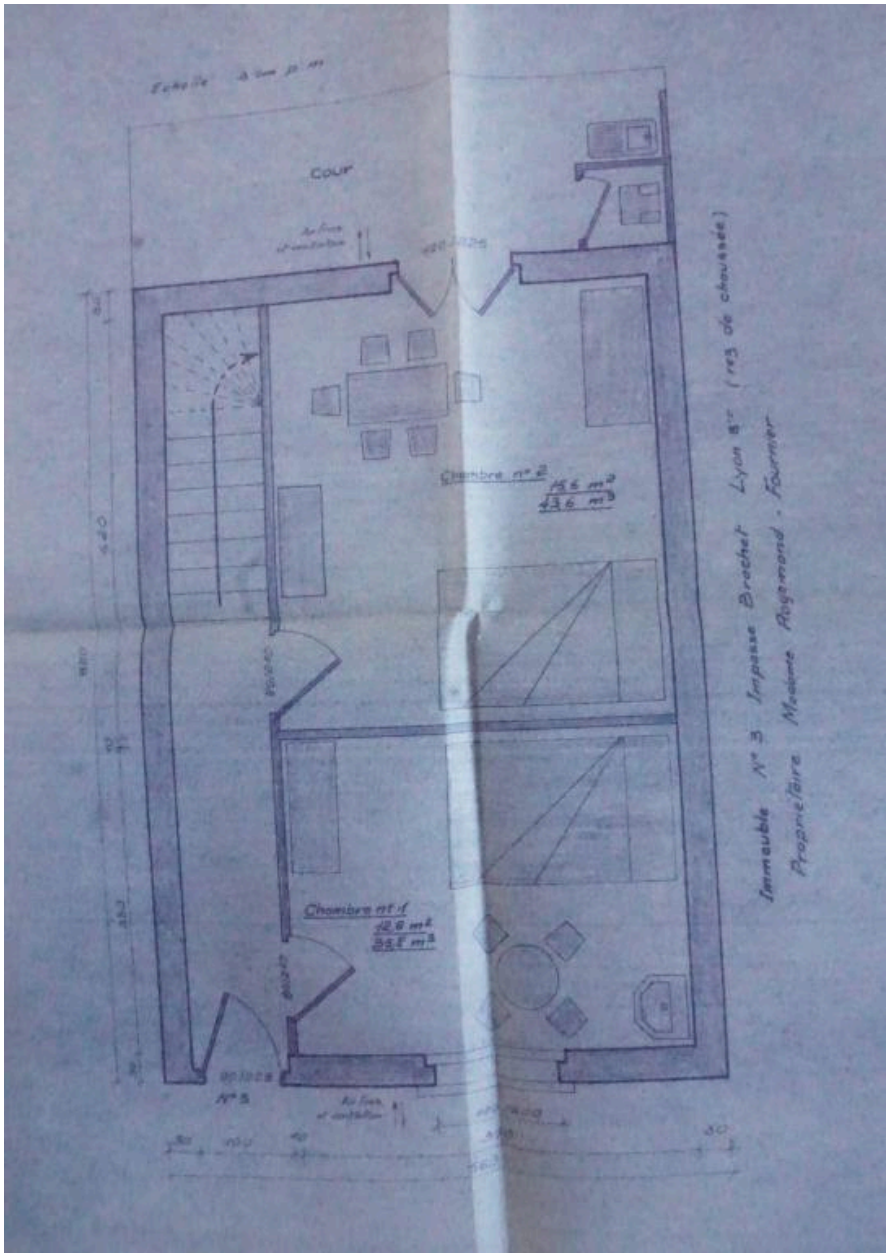

Plan du rez-de-chaussée de la propriété Fournier, 3 impasse Brachet 1953 (AC Lyon, 1097W/619)

IVR84_20206900051NUC
Auteur de l'illustration : Hoël Coulon
© Région Rhône-Alpes, Inventaire général du patrimoine culturel ; © Ville de Lyon
reproduction soumise à autorisation du titulaire des droits d'exploitation

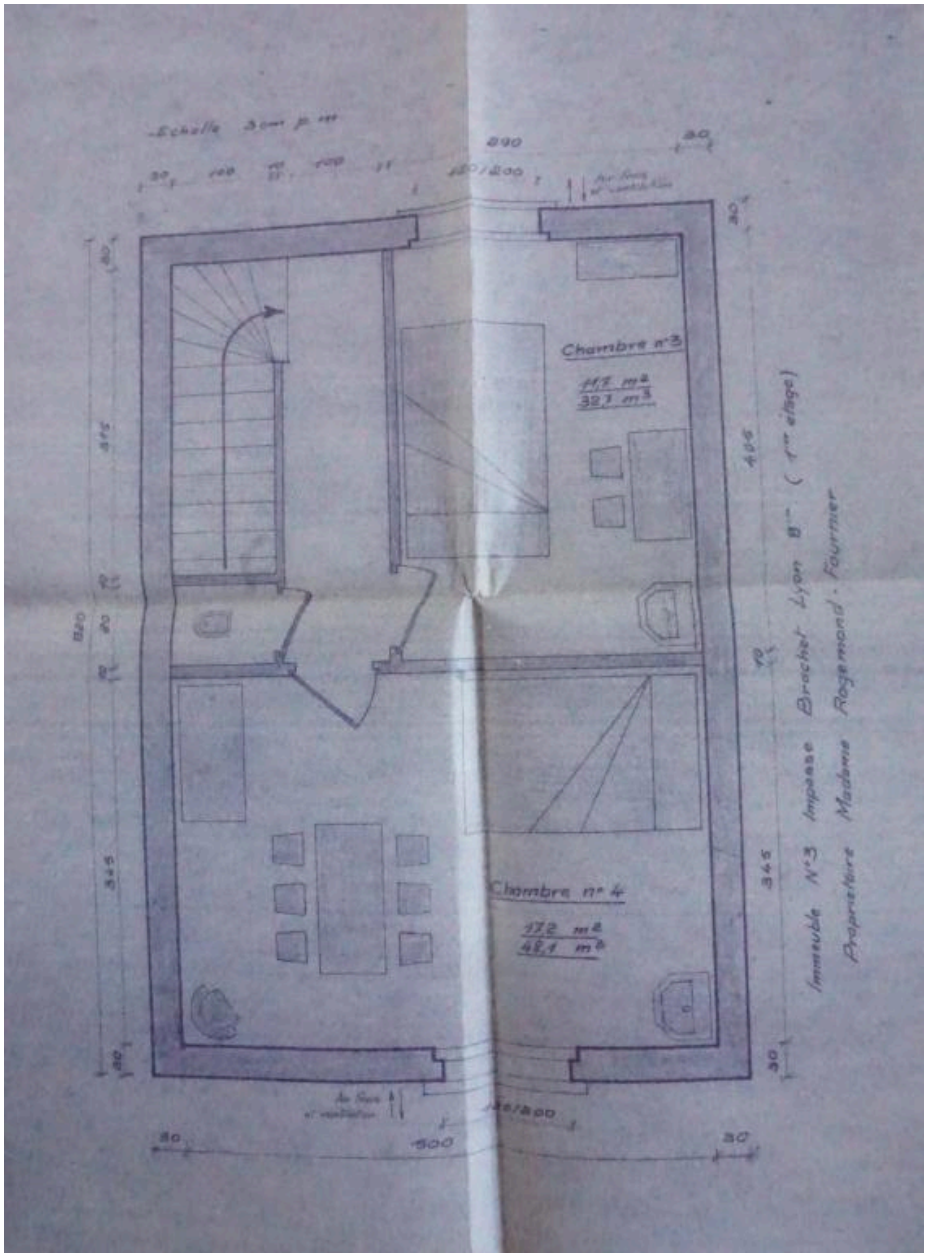

Plan du premier étage de la propriété Fournier, 3 impasse Brachet 1953 (AC Lyon, 1097W/619)

IVR84_20206900052NUC
Auteur de l'illustration : Hoël Coulon
© Région Rhône-Alpes, Inventaire général du patrimoine culturel ; © Ville de Lyon
reproduction soumise à autorisation du titulaire des droits d'exploitation

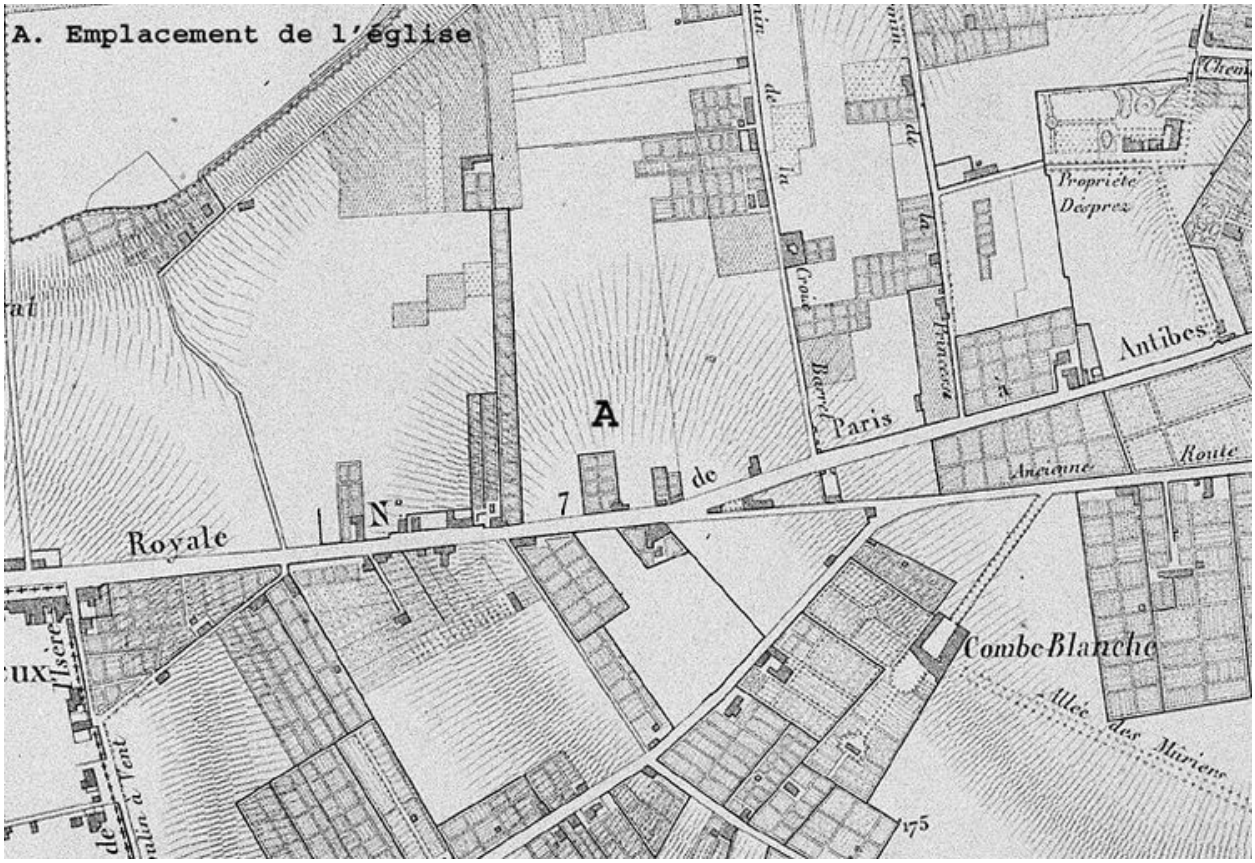

Quartier du grand trou en 1847.

IVR82_20096904331NUCA
Auteur de l'illustration : Jean-Marie Refflé
Échelle : 1/500
© Ville de Lyon ; © Région Rhône-Alpes, Inventaire général du patrimoine culturel
reproduction soumise à autorisation du titulaire des droits d'exploitation

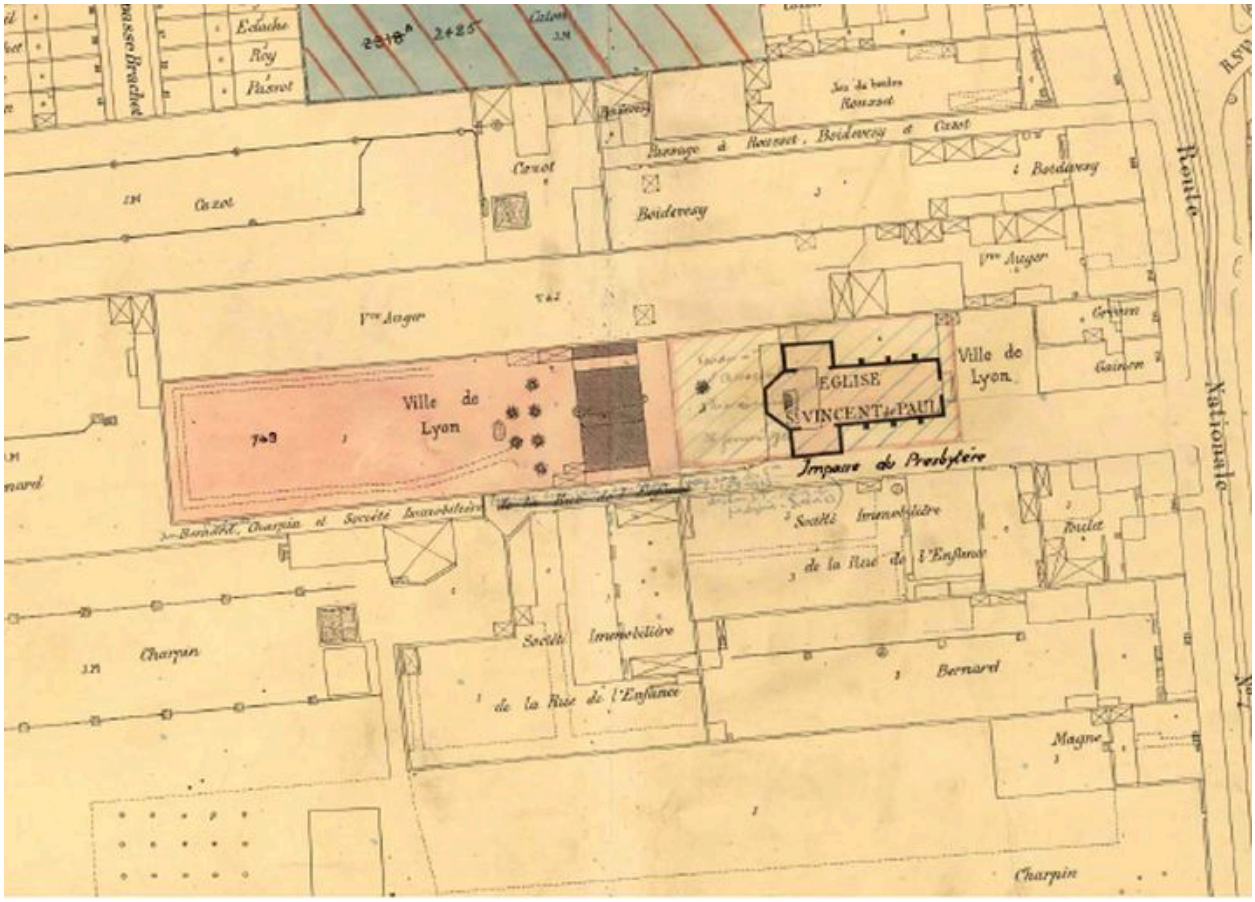

Plan général de la ville de Lyon, 1919, impasse Brachet (propriété Cazot).

Référence du document reproduit :

- **Plan général de la ville de Lyon, 1919. 1:500 (Arch. mun. Lyon. 4S 330)**
  Plan général de la ville de Lyon, 1919. 1:500 (Arch. mun. Lyon. 4S 330)

- **Plan général de la ville de Lyon, 1919. 1:500 (Arch. mun. Lyon. 4S 330)**
  Plan général de la ville de Lyon, 1919. 1:500 (Arch. mun. Lyon. 4S 330)

IVR82_20096904329NUCA
Échelle : 1/500
© Archives municipales de Lyon
reproduction soumise à autorisation du titulaire des droits d'exploitation

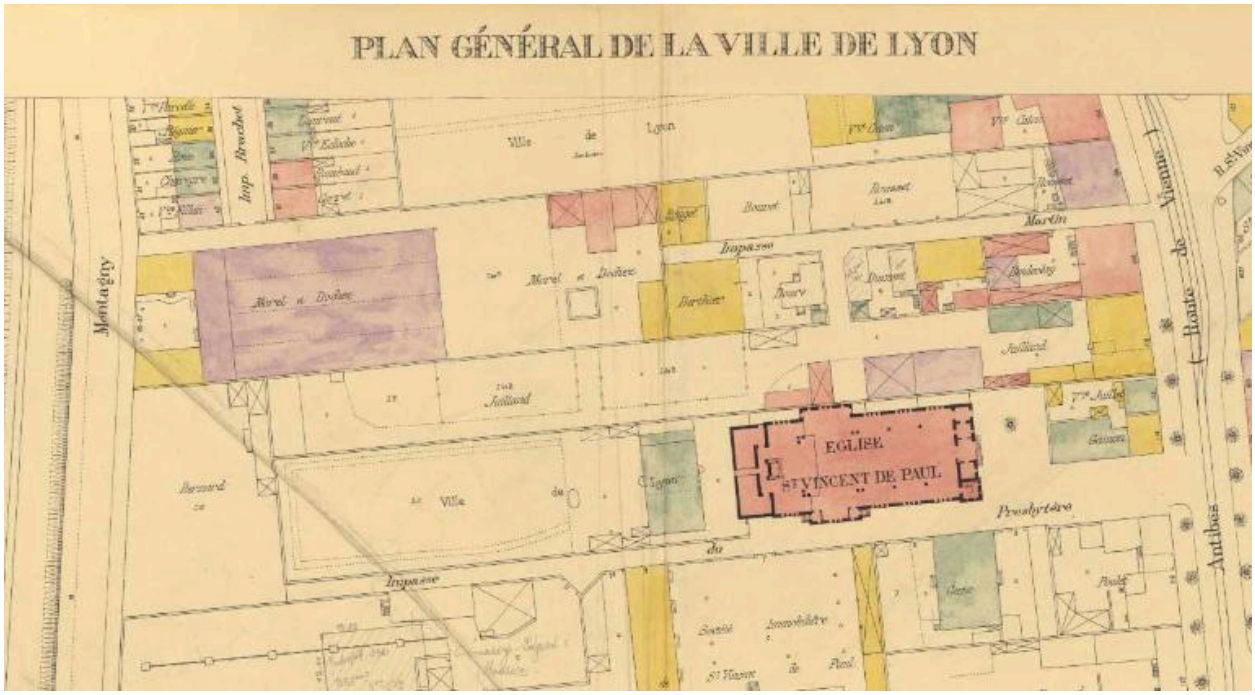

Plan généeal de la ville de Lyon 1936 secteur 330 (AC Lyon)

IVR84_20206900016NUCA
Auteur de l'illustration : Hoël Coulon
© Région Rhône-Alpes, Inventaire général du patrimoine culturel ; © Ville de Lyon
reproduction soumise à autorisation du titulaire des droits d'exploitation

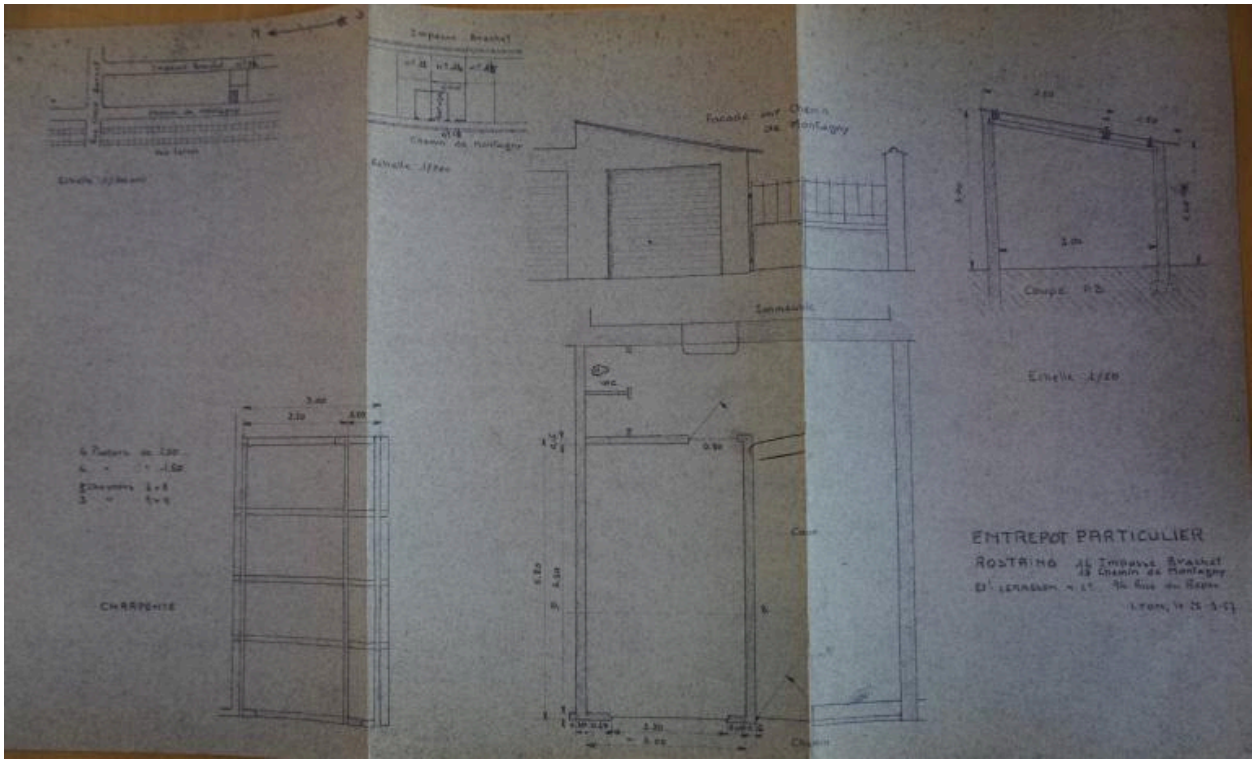

Entrepôt particulier de la propriété Rostaing par entreprise Lemasson & Cie, impasse Brachet n°14, 1957 (AC Lyon, 1097W/619)

IVR84_20206900047NUC
Auteur de l'illustration : Hoël Coulon
© Région Rhône-Alpes, Inventaire général du patrimoine culturel ; © Ville de Lyon
reproduction soumise à autorisation du titulaire des droits d'exploitation

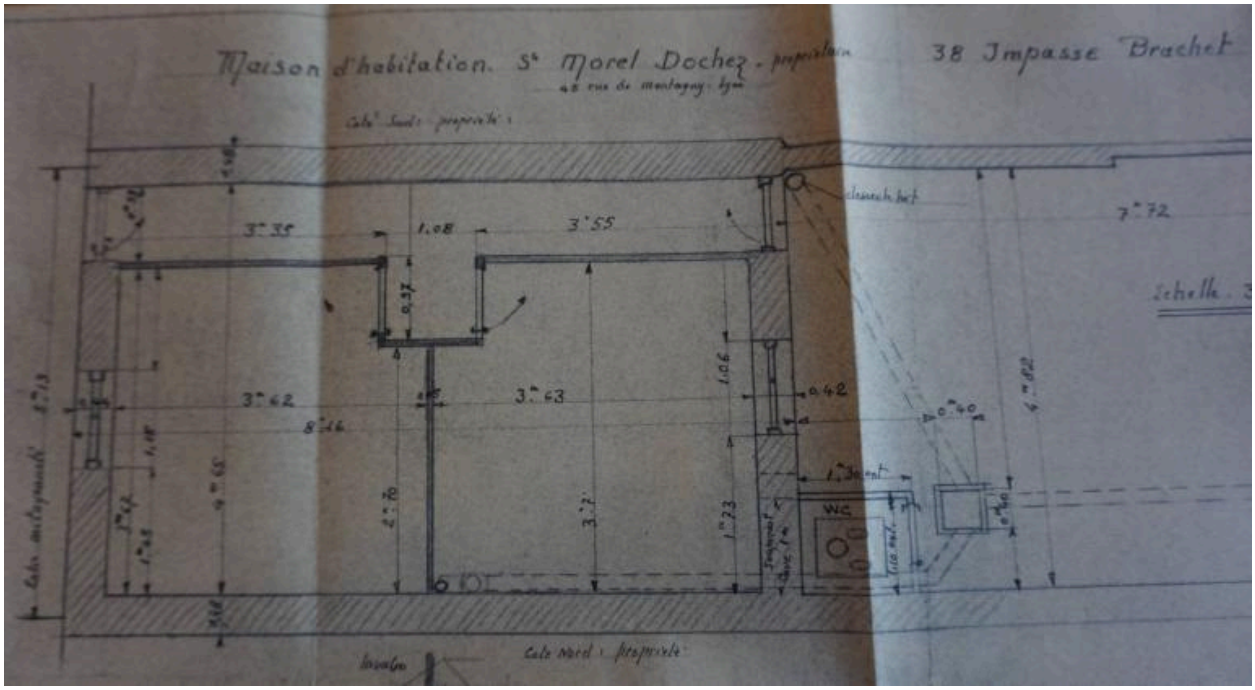

Plan maison d'habitation de la Société Morel & Dochez - 38 impasse Brachet (AC Lyon, 1097W/619)

IVR84_20206900031NUC
Auteur de l'illustration : Hoël Coulon
© Région Rhône-Alpes, Inventaire général du patrimoine culturel ; © Ville de Lyon
reproduction soumise à autorisation du titulaire des droits d'exploitation

Détail arrière jardins rue de Montagny vue sud

IVR84_20206900064NUCA
Auteur de l'illustration : Hoël Coulon
© Région Rhône-Alpes, Inventaire général du patrimoine culturel ; © Ville de Lyon
reproduction soumise à autorisation du titulaire des droits d'exploitation

Détail arrière jardins depuis chemin de Montagny vue sud

IVR84_20206900065NUCA
Auteur de l'illustration : Hoël Coulon
© Région Rhône-Alpes, Inventaire général du patrimoine culturel ; © Ville de Lyon
reproduction soumise à autorisation du titulaire des droits d'exploitation

Vue générale nord entrée impasse Brachet depuis rue Coix-Barret

IVR84_20206900066NUCA
Auteur de l'illustration : Hoël Coulon
© Région Rhône-Alpes, Inventaire général du patrimoine culturel ; © Ville de Lyon
reproduction soumise à autorisation du titulaire des droits d'exploitation

Vue intérieur nord impasse Brachet

IVR84_20206900067NUCA
Auteur de l'illustration : Hoël Coulon
© Région Rhône-Alpes, Inventaire général du patrimoine culturel ; © Ville de Lyon
reproduction soumise à autorisation du titulaire des droits d'exploitation

Détail maison n°5 impasse Brachet

IVR84_20206900068NUCA
Auteur de l'illustration : Hoël Coulon
© Région Rhône-Alpes, Inventaire général du patrimoine culturel ; © Ville de Lyon
reproduction soumise à autorisation du titulaire des droits d'exploitation

Détail maison n°25 impasse Brachet

IVR84_20206900069NUCA
Auteur de l'illustration : Hoël Coulon
© Région Rhône-Alpes, Inventaire général du patrimoine culturel ; © Ville de Lyon
reproduction soumise à autorisation du titulaire des droits d'exploitation

Vue générale sud rue Brachet

IVR84_20206900070NUCA
Auteur de l'illustration : Hoël Coulon
© Région Rhône-Alpes, Inventaire général du patrimoine culturel ; © Ville de Lyon
reproduction soumise à autorisation du titulaire des droits d'exploitation

Détail nord-ouest depuis entrée rue Brachet

IVR84_20206900071NUCA
Auteur de l'illustration : Hoël Coulon
© Région Rhône-Alpes, Inventaire général du patrimoine culturel ; © Ville de Lyon
reproduction soumise à autorisation du titulaire des droits d'exploitation

Vue arrière est jardins Brachet côté impasse Caton

IVR84_20206900072NUCA
Auteur de l'illustration : Hoël Coulon
© Région Rhône-Alpes, Inventaire général du patrimoine culturel ; © Ville de Lyon
reproduction soumise à autorisation du titulaire des droits d'exploitation

Vue arrière jardins Brachet depuis impasse Caton

IVR84_20206900073NUCA
Auteur de l'illustration : Hoël Coulon
© Région Rhône-Alpes, Inventaire général du patrimoine culturel ; © Ville de Lyon
reproduction soumise à autorisation du titulaire des droits d'exploitation

Croix de Louis Barret angle rue Croix-Barret et route de Vienne

IVR84_20206900074NUCA
Auteur de l'illustration : Hoël Coulon
© Région Rhône-Alpes, Inventaire général du patrimoine culturel ; © Ville de Lyon
reproduction soumise à autorisation du titulaire des droits d'exploitation

Vue d'ensemble de la cité ouvrière Brachet (drone)

IVR84_20206900576NUCA
Auteur de l'illustration : Michel Pérès
© Région Auvergne-Rhône-Alpes, Inventaire général du patrimoine culturel ; © Ville de Lyon
reproduction soumise à autorisation du titulaire des droits d'exploitation

Vue d'ensemble de la cité Brachet dans l'espace urbain du quartier du Grand Trou (drone).

IVR84_20206900577NUCA
Auteur de l'illustration : Michel Pérès
© Région Auvergne-Rhône-Alpes, Inventaire général du patrimoine culturel ; © Ville de Lyon
reproduction soumise à autorisation du titulaire des droits d'exploitation

Vue d'ensemble de l'impasse Brachet (drône).

IVR84_20206900580NUCA
Auteur de l'illustration : Michel Pérès
© Région Auvergne-Rhône-Alpes, Inventaire général du patrimoine culturel ; © Ville de Lyon
reproduction soumise à autorisation du titulaire des droits d'exploitation

Vue d'ensemble de l'impasse brachet , jardins côté est (drône).

IVR84_20206900585NUCA
Auteur de l'illustration : Michel Pérès
© Région Auvergne-Rhône-Alpes, Inventaire général du patrimoine culturel ; © Ville de Lyon
reproduction soumise à autorisation du titulaire des droits d'exploitation

Détail jardins latéraux de l'impasse Brachet (drône).

IVR84_20206900582NUCA
Auteur de l'illustration : Michel Pérès
© Région Auvergne-Rhône-Alpes, Inventaire général du patrimoine culturel ; © Ville de Lyon
reproduction soumise à autorisation du titulaire des droits d'exploitation

Vue d'ensemble de l'impasse brachet entre jardins et voie ferrée (drone).

IVR84_20206900586NUCA
Auteur de l'illustration : Michel Pérès
© Région Auvergne-Rhône-Alpes, Inventaire général du patrimoine culturel ; © Ville de Lyon
reproduction soumise à autorisation du titulaire des droits d'exploitation