



Lyon 1er
Saint-Nizier
rue Lanterne

Rue Lanterne

Références du dossier

Numéro de dossier : IA69005850
Date de l'enquête initiale : 2004
Date(s) de rédaction : 2004
Cadre de l'étude : inventaire topographique Inventaire de la Ville de Lyon
Degré d'étude : monographié

Désignation

Dénomination : rue

Compléments de localisation

Milieu d'implantation : en ville
Références cadastrales : 1999. AT non cadastré ; 1999. AV non cadastré ; doma, ne, public

Historique

Rue en deux parties : 1) la moitié nord, allant de la rue de la Platière à l'ancienne place de la Boucherie des Terreaux (c'est-à-dire un peu au-delà de l'actuelle rue Constantine) et dans laquelle elle débouchait par l'ancienne porte de la Lanterne, est mentionnée en 1130-1150. Le nom de rue de la Lanterne est attesté en 1350. Elle a été élargie du côté oriental sur un nouvel alignement donné au plus tard en 1663, date du plus ancien immeuble conservé, les autres constructions ayant été rebâties tout au long du 18^e siècle. Entre 1849 et 1856, ce sont les immeubles sis de l'autre côté de la rue qui sont reculés. 2) La moitié sud, allant de la rue de la Platière à la rue Longue, s'appelait Grande rue de la Platière ; vers 1620, elle devint la rue de l'Enfant-qui-pisse, du nom de l'enseigne de l'immeuble n° 30, et en 1848 elle fut considérée comme le prolongement méridional de la rue Lanterne. En 1868, année où écrit Saint-Olive, cette partie de la rue Lanterne était encore occupée en majorité par des magasins de drogueries " dont les pittoresques enseignes en relief excitent l'attention des passants : ce sont des licornes, des ours, des serpents de grande taille ". L'auteur en reproduit une. Aucune ne subsiste aujourd'hui. Tous les immeubles du côté ouest ont été rebâties dans la seconde moitié du 17^e siècle ; ceux du côté opposé présentent des façades en majeure partie reconstruites dans le 4^e quart du 18^e siècle.

Période(s) principale(s) : 12^e siècle, 17^e siècle, milieu 19^e siècle

Statut, intérêt et protection

Statut de la propriété : propriété de la commune

Références documentaires

Documents figurés

- **Plan géométral de la ville de Lyon / Levé et Gravé par Claude Séraucourt, vérifié et orienté par le Plan géométral de la ville de Lyon / Levé et Gravé par Claude Séraucourt, vérifié et orienté par le R.P. Grégoire de Lyon Religieux du Tiers-ordre de St François en 1735. Augmenté et rectifié en 1740. 1 : 3000 (200 toises pied de Roy). 1 est. : gravure sur cuivre ; 120 x 143 cm (AM Lyon : 1 S 10a)**
- **Plan scénographique. [entre 1544 et 1553] ____**


Plan scénographique. [entre 1544 et 1553]. 25 est. : taille douce ; 171 x 219 cm (AM Lyon : 2 S Atlas 3)
feuille 13
Doublon

- **Plan scénographique de la ville de Lyon au XVI^e siècle. [1550 ca], éd. 1981**
Plan scénographique de la ville de Lyon au XVI^e siècle. [1550 ca] Trévoux : Editions de Trévoux, 1981. 25 f. de pl. : ill. ; 30 x 43 cm. Rééd. de la copie réalisée et publiée en 1872 par la Soc. de Topographie historique de la Ville de Lyon (Séon et Duboucher, graveurs)
feuille 13


Bibliographie

- **GAUTHIEZ, B. La topographie de Lyon au Moyen Age. Archéologie du Midi médiéval, 1994**
GAUTHIEZ, Bernard. **La topographie de Lyon au Moyen Age.** *Archéologie du Midi médiéval*, 1994, t. 12 p. 22
- **SAINT-OLIVE, P. Description du quartier qui environnait l'église de Notre-Dame de la Platière. Rev. Lyonnais, 1868**
SAINT-OLIVE, Paul. **Description du quartier qui environnait l'église de Notre-Dame de la Platière.** *Rev. Lyonnais*, 1868, 3e série, t. 5 p. 106-107
- **VANARIO, Maurice. Les rues de Lyon à travers les siècles (XIV^e au XX^e). Lyon : éditions lyonnaises**
VANARIO, Maurice. **Les rues de Lyon à travers les siècles (XIV^e au XX^e).** Lyon : éditions lyonnaises d'art et d'histoire, 1990. 288 p. ; 24 cm p. 155-156

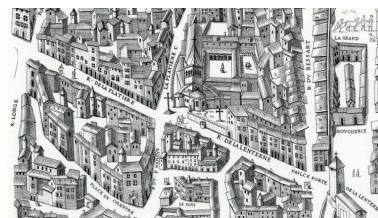
Illustrations




Plan des deux rues, extrait du Plan géométral de la ville de Lyon, par Claude Séraucourt, éd. de 1740
Phot. Jean-Marie Refflé
IVR82_20056902093NUC



Vue générale des deux rues, extraite du Plan scénographique, entre 1544 et 1553, feuille 13
Phot. AM Lyon J. Gastineau
IVR82_20056902094NUCA



Vue générale des deux rues, extraite du Plan scénographique (copie de 1872), entre 1544 et 1553, feuille 13
Phot. Bernard Ducouret
IVR82_20056902095NUC



Partie sud de la rue Lanterne, vue générale du côté ouest prise depuis la rue Longue



5, rue Longue, élévation rue Lanterne, partie gauche, niveaux supérieurs
Phot. Michel Andry
IVR82_20036900052X

Phot. Eric Dessert
IVR82_20056900401NUC

Partie sud de la rue Lanterne,
vue générale du côté est
prise depuis la rue Longue
Phot. Eric Dessert
IVR82_20046905783V

5, rue Longue, élévation rue Lanterne, 5, rue Longue, élévation rue Lanterne, 5, rue Longue, élévation rue Lanterne,
partie gauche, niveaux médians 1
Phot. Michel Andry
IVR82_20036900053X

partie gauche, niveaux médians 2
Phot. Michel Andry
IVR82_20036900054X

partie centrale, niveaux supérieurs
Phot. Michel Andry
IVR82_20036900055X

5, rue Longue, élévation rue Lanterne, 5, rue Longue, élévation rue Lanterne, 5, rue Longue, élévation rue Lanterne,
partie centrale, niveaux médians 1
Phot. Michel Andry
IVR82_20036900056X

partie centrale, niveaux médians 2
Phot. Michel Andry
IVR82_20036900057X

partie droite, niveaux supérieurs
Phot. Michel Andry
IVR82_20036900058X

5, rue Longue, élévation rue Lanterne,
partie droite, niveaux médians
Phot. Michel Andry
IVR82_20036900059X

5, rue Longue, élévation rue
Lanterne, partie gauche, haut
Phot. Michel Andry
IVR82_20036900060X

5, rue Longue, élévation rue
Lanterne, partie gauche, bas
Phot. Michel Andry
IVR82_20036900061X

5, rue Longue, élévation rue
Lanterne, partie droite, haut
Phot. Michel Andry
IVR82_20036900062X

5, rue Longue, élévation rue
Lanterne, partie droite, bas
Phot. Michel Andry
IVR82_20036900063X

30, rue Lanterne, élévation,
partie gauche, niveaux médians
Phot. Michel Andry
IVR82_20036903070X

30, rue Lanterne, élévation,
partie gauche, bas
Phot. Michel Andry
IVR82_20036900065X

30, rue Lanterne, élévation,
partie centrale, haut
Phot. Michel Andry
IVR82_20036900066X

30, rue Lanterne, élévation,
partie centrale, bas
Phot. Michel Andry
IVR82_20036900067X

30, rue Lanterne, élévation,
partie droite, haut
Phot. Michel Andry
IVR82_20036900068X

30, rue Lanterne,
élévation, partie droite, bas
Phot. Michel Andry
IVR82_20036900069X

30, rue Lanterne, élévation,
niveaux supérieurs
Phot. Michel Andry
IVR82_20036900072X

28, rue Lanterne, élévation, haut
Phot. Michel Andry
IVR82_20036900070X

28, rue Lanterne, élévation, bas
Phot. Michel Andry
IVR82_20036900071X

28, rue Lanterne, élévation,
partie gauche, niveaux supérieurs
Phot. Michel Andry
IVR82_20036900073X

28, rue Lanterne, élévation,
niveaux supérieurs
Phot. Michel Andry
IVR82_20036900074X

26, rue Lanterne, élévation, partie
gauche extrême, niveaux supérieurs
Phot. Michel Andry
IVR82_20036900075X

26, rue Lanterne, élévation, partie
droite extrême, niveaux supérieurs
Phot. Michel Andry
IVR82_20036900076X

26, rue Lanterne, élévation,
partie gauche, niveaux supérieurs
Phot. Michel Andry
IVR82_20036900077X

26, rue Lanterne, élévation,
partie gauche, niveaux médians
Phot. Michel Andry
IVR82_20036900078X

26, rue Lanterne, élévation,
partie gauche, haut
Phot. Michel Andry
IVR82_20036900079X

26, rue Lanterne, élévation,
partie gauche, bas
Phot. Michel Andry
IVR82_20036900080X

26, rue Lanterne, élévation,
partie droite, niveaux supérieurs
Phot. Michel Andry
IVR82_20036900081X

26, rue Lanterne, élévation,
partie droite, bas 1
Phot. Michel Andry
IVR82_20036900082X

26, rue Lanterne, élévation,
partie droite, bas 2

24, rue Lanterne, élévation,
partie gauche, bas

24, rue Lanterne, élévation,
partie centrale, bas

Phot. Michel Andry IVR82_20036900083X	Phot. Michel Andry IVR82_20036900084X	Phot. Michel Andry IVR82_20036900085X
24, rue Lanterne, élévation, partie centrale, haut Phot. Michel Andry IVR82_20036900086X	24, rue Lanterne, élévation, niveaux supérieurs Phot. Michel Andry IVR82_20036900087X	24, rue Lanterne, élévation, partie droite, haut Phot. Michel Andry IVR82_20036900088X
24, rue Lanterne, élévation, partie droite, bas Phot. Michel Andry IVR82_20036900089X	12, rue de la Platière, élévation rue Lanterne, partie gauche, haut Phot. Michel Andry IVR82_20036900090X	12, rue de la Platière, élévation rue Lanterne, partie gauche, bas Phot. Michel Andry IVR82_20036900091X
12, rue de la Platière, élévation rue Lanterne, partie centrale, haut Phot. Michel Andry IVR82_20036900092X	12, rue de la Platière, élévation rue Lanterne, partie centrale, bas Phot. Michel Andry IVR82_20036900093X	12, rue de la Platière, élévation rue Lanterne, partie droite, haut Phot. Michel Andry IVR82_20036900094X
12, rue de la Platière, élévation rue Lanterne, partie droite, bas Phot. Michel Andry IVR82_20036900095X	30, rue Lanterne, élévation, partie gauche, haut Phot. Michel Andry IVR82_20036900064X	

Dossiers liés

Dossiers de synthèse :

Présentation de l'étude de la ville de Lyon (IA69000216) Rhône-Alpes, Rhône, Lyon

Présentation du quartier Saint-Nizier (IA69007056) Lyon, Saint-Nizier

Oeuvre(s) contenue(s) :


Oeuvre(s) en rapport :

Echoppe actuellement bar de la Platière (IA69005899) Lyon 1er, Saint-Nizier, 7 rue de la Platière , rue Lanterne
Ensemble d'édifices derrière façade (IA69005893) Lyon 1er, Saint-Nizier, 10, 12 rue Constantine , 6 rue Lanterne
Ensemble d'édifices derrière façade (IA69005973) Lyon 1er, Saint-Nizier, 3, 5 rue du Major-Martin , 13 rue Lanterne
Ensemble d'édifices derrière façade pour Jacques Claret de La Tourette (IA69005986) Lyon 1er, 28, 30 rue Lanterne
Hôtel de voyageurs de Rouen et de Venise, puis Grand hôtel des Terreaux (IA69005897) Lyon 1er, Saint-Nizier, 16 rue Lanterne
Hôtel Saint-Julien, puis de l'Écu de France, devenu immeuble (IA69005894) Rhône-Alpes, Rhône, Lyon 1er, Saint-Nizier, 8 rue Lanterne , 8 rue Constantine
Immeuble (IA69005784) Rhône-Alpes, Rhône, Lyon 1er, Saint-Nizier, 17 rue Lanterne , rue Valfenière
Immeuble (IA69005783) Rhône-Alpes, Rhône, Lyon 1er, Saint-Nizier, 19 rue Lanterne , rue Valfenière
Immeuble (IA69005895) Rhône-Alpes, Rhône, Lyon 1er, Saint-Nizier, 12 rue Lanterne
Immeuble (IA69005713) Rhône-Alpes, Rhône, Lyon 1er, Saint-Nizier, 12 rue de la Platière , rue Lanterne
Immeuble (IA69005701) Rhône-Alpes, Rhône, Lyon 1er, Saint-Nizier, 30 rue Lanterne
Immeuble (IA69005793) Rhône-Alpes, Rhône, Lyon 1er, Saint-Nizier, 14 rue de la Platière , rue Lanterne
Immeuble (IA69005703) Rhône-Alpes, Rhône, Lyon 1er, Saint-Nizier, 28 rue Lanterne , impasse de la Pêcherie
Immeuble (IA69005756) Rhône-Alpes, Rhône, Lyon 1er, Saint-Nizier, 7 rue Lanterne , 18 rue Constantine
Immeuble (IA69005777) Rhône-Alpes, Rhône, Lyon 1er, Saint-Nizier, 3 rue Major-Martin , 13 rue Lanterne
Immeuble (IA69005782) Rhône-Alpes, Rhône, Lyon 1er, Saint-Nizier, 9 rue de la Platière , rue Lanterne , rue Valfenière
Immeuble (IA69005796) Rhône-Alpes, Rhône, Lyon 1er, Saint-Nizier, 29 rue Lanterne
Immeuble (IA69005714) Rhône-Alpes, Rhône, Lyon 1er, Saint-Nizier, 5 rue Longue , 32 rue Lanterne
Immeuble (IA69005800) Rhône-Alpes, Rhône, Lyon 1er, Saint-Nizier, 6 rue Chavanne , rue Longue , rue Lanterne
Immeuble (IA69005779) Rhône-Alpes, Rhône, Lyon 1er, Saint-Nizier, 1 rue du Major-Martin , rue Lanterne
Immeuble (IA69005795) Rhône-Alpes, Rhône, Lyon 1er, Saint-Nizier, 27 rue Lanterne
Immeuble (IA69005781) Rhône-Alpes, Rhône, Lyon 1er, Saint-Nizier, 9 rue Lanterne
Immeuble (IA69005794) Rhône-Alpes, Rhône, Lyon 1er, Saint-Nizier, 25 rue Lanterne
Immeuble (IA69005785) Rhône-Alpes, Rhône, Lyon 1er, Saint-Nizier, 15 rue Lanterne , 2 rue du Major-Martin
Immeuble (IA69005801) Rhône-Alpes, Rhône, Lyon 1er, Saint-Nizier, 4 rue Chavanne , rue Lanterne
Immeuble (IA69005898) Rhône-Alpes, Rhône, Lyon 1er, Saint-Nizier, 20 rue Lanterne , rue de la Platière

Immeuble (IA69005892) Rhône-Alpes, Rhône, Lyon 1er, Saint-Nizier, 12 rue Constantine , 6 rue Lanterne
Immeuble (IA69005896) Rhône-Alpes, Rhône, Lyon 1er, Saint-Nizier, 14 rue Lanterne
Immeuble à l'enseigne de la Samaritaine (IA69005708) Rhône-Alpes, Rhône, Lyon 1er, Saint-Nizier, 26 rue Lanterne ,
impasse de la Pêcherie
Immeuble à l'enseigne de la toison d'or (IA69005712) Rhône-Alpes, Rhône, Lyon 1er, Saint-Nizier, 24 rue Lanterne ,
impasse de la Pêcherie
Immeuble à l'enseigne Saint-Benoît (IA69005780) Rhône-Alpes, Rhône, Lyon 1er, Saint-Nizier, 11 rue Lanterne
Lotissement du prieuré de la Platière (IA69005997) Lyon 1er, Saint-Nizier, 16, 18, 20 rue Lanterne
Prieuré de chanoines de la congrégation de Saint-Ruf, Notre-Dame de la Platière (IA69005732) Rhône-Alpes, Rhône,
Lyon 1er, Saint-Nizier, 5 rue de la Platière
Temple de protestants : église évangélique des Terreaux (IA69005867) Lyon 1er, Saint-Nizier, 10 rue Lanterne

Auteur(s) du dossier : Bernard Ducouret

Copyright(s) : © Région Rhône-Alpes, Inventaire général du patrimoine culturel ; © Ville de Lyon



Plan des deux rues, extrait du Plan géométral de la ville de Lyon, par Claude Séraucourt, éd. de 1740

Référence du document reproduit :

- **Plan géométral de la ville de Lyon / Levé et Gravé par Claude Séraucourt, vérifié et orienté par le Plan géométral de la ville de Lyon / Levé et Gravé par Claude Séraucourt, vérifié et orienté par le R.P. Grégoire de Lyon Religieux du Tiers-ordre de St François en 1735. Augmenté et rectifié en 1740. 1 : 3000 (200 toises pied de Roy). 1 est. : gravure sur cuivre ; 120 x 143 cm (AM Lyon : 1 S 10a)**

IVR82_20056902093NUC

Auteur de l'illustration : Jean-Marie Refflé

Date de prise de vue : 2001

© Région Rhône-Alpes, Inventaire général du patrimoine culturel ; © Ville de Lyon
reproduction soumise à autorisation du titulaire des droits d'exploitation



Vue générale des deux rues, extraite du Plan scénographique, entre 1544 et 1553, feuille 13

Référence du document reproduit :


- **Plan scénographique. [entre 1544 et 1553] ____**
Plan scénographique. [entre 1544 et 1553]. 25 est. : taille douce ; 171 x 219 cm (AM Lyon : 2 S Atlas 3)
Doublon

IVR82_20056902094NUCA

Auteur de l'illustration : Phot. AM Lyon J. Gastineau

© Région Rhône-Alpes, Inventaire général du patrimoine culturel ; © Ville de Lyon ; © Bibliothèque municipale de Lyon

reproduction soumise à autorisation du titulaire des droits d'exploitation



Vue générale des deux rues, extraite du Plan scénographique (copie de 1872), entre 1544 et 1553, feuille 13

IVR82_20056902095NUC

Auteur de l'illustration : Bernard Ducouret

© Région Rhône-Alpes, Inventaire général du patrimoine culturel ; © Ville de Lyon
reproduction soumise à autorisation du titulaire des droits d'exploitation



Partie sud de la rue Lanterne, vue générale du côté ouest prise depuis la rue Longue

IVR82_20056900401NUC

Auteur de l'illustration : Eric Dessert

© Région Rhône-Alpes, Inventaire général du patrimoine culturel ; © Ville de Lyon
reproduction soumise à autorisation du titulaire des droits d'exploitation



Partie sud de la rue Lanterne, vue générale du côté est prise depuis la rue Longue

IVR82_20046905783V

Auteur de l'illustration : Eric Dessert

© Région Rhône-Alpes, Inventaire général du patrimoine culturel ; © Ville de Lyon
reproduction soumise à autorisation du titulaire des droits d'exploitation

5, rue Longue, élévation rue Lanterne, partie gauche, niveaux supérieurs

IVR82_20036900052X

Auteur de l'illustration : Michel Andry

Date de prise de vue : 2002

© Région Rhône-Alpes, Inventaire général du patrimoine culturel ; © Ville de Lyon
reproduction soumise à autorisation du titulaire des droits d'exploitation

5, rue Longue, élévation rue Lanterne, partie gauche, niveaux médians 1

IVR82_20036900053X

Auteur de l'illustration : Michel Andry

Date de prise de vue : 2002

© Région Rhône-Alpes, Inventaire général du patrimoine culturel ; © Ville de Lyon
reproduction soumise à autorisation du titulaire des droits d'exploitation

5, rue Longue, élévation rue Lanterne, partie gauche, niveaux médians 2

IVR82_20036900054X

Auteur de l'illustration : Michel Andry

Date de prise de vue : 2002

© Région Rhône-Alpes, Inventaire général du patrimoine culturel ; © Ville de Lyon
reproduction soumise à autorisation du titulaire des droits d'exploitation

5, rue Longue, élévation rue Lanterne, partie centrale, niveaux supérieurs

IVR82_20036900055X

Auteur de l'illustration : Michel Andry

Date de prise de vue : 2002

© Région Rhône-Alpes, Inventaire général du patrimoine culturel ; © Ville de Lyon
reproduction soumise à autorisation du titulaire des droits d'exploitation

5, rue Longue, élévation rue Lanterne, partie centrale, niveaux médians 1

IVR82_20036900056X

Auteur de l'illustration : Michel Andry

Date de prise de vue : 2002

© Région Rhône-Alpes, Inventaire général du patrimoine culturel ; © Ville de Lyon
reproduction soumise à autorisation du titulaire des droits d'exploitation

5, rue Longue, élévation rue Lanterne, partie centrale, niveaux médians 2

IVR82_20036900057X

Auteur de l'illustration : Michel Andry

Date de prise de vue : 2002

© Région Rhône-Alpes, Inventaire général du patrimoine culturel ; © Ville de Lyon
reproduction soumise à autorisation du titulaire des droits d'exploitation

5, rue Longue, élévation rue Lanterne, partie droite, niveaux supérieurs

IVR82_20036900058X

Auteur de l'illustration : Michel Andry

Date de prise de vue : 2002

© Région Rhône-Alpes, Inventaire général du patrimoine culturel ; © Ville de Lyon
reproduction soumise à autorisation du titulaire des droits d'exploitation

5, rue Longue, élévation rue Lanterne, partie droite, niveaux médians

IVR82_20036900059X

Auteur de l'illustration : Michel Andry

Date de prise de vue : 2002

© Région Rhône-Alpes, Inventaire général du patrimoine culturel ; © Ville de Lyon
reproduction soumise à autorisation du titulaire des droits d'exploitation

5, rue Longue, élévation rue Lanterne, partie gauche, haut

IVR82_20036900060X

Auteur de l'illustration : Michel Andry

Date de prise de vue : 2002

© Région Rhône-Alpes, Inventaire général du patrimoine culturel ; © Ville de Lyon
reproduction soumise à autorisation du titulaire des droits d'exploitation

5, rue Longue, élévation rue Lanterne, partie gauche, bas

IVR82_20036900061X

Auteur de l'illustration : Michel Andry

Date de prise de vue : 2002

© Région Rhône-Alpes, Inventaire général du patrimoine culturel ; © Ville de Lyon
reproduction soumise à autorisation du titulaire des droits d'exploitation

5, rue Longue, élévation rue Lanterne, partie droite, haut

IVR82_20036900062X

Auteur de l'illustration : Michel Andry

Date de prise de vue : 2002

© Région Rhône-Alpes, Inventaire général du patrimoine culturel ; © Ville de Lyon
reproduction soumise à autorisation du titulaire des droits d'exploitation

5, rue Longue, élévation rue Lanterne, partie droite, bas

IVR82_20036900063X

Auteur de l'illustration : Michel Andry

Date de prise de vue : 2002

© Région Rhône-Alpes, Inventaire général du patrimoine culturel ; © Ville de Lyon
reproduction soumise à autorisation du titulaire des droits d'exploitation

30, rue Lanterne, élévation, partie gauche, niveaux médians

IVR82_20036903070X

Auteur de l'illustration : Michel Andry

Date de prise de vue : 2002

© Région Rhône-Alpes, Inventaire général du patrimoine culturel ; © Ville de Lyon
reproduction soumise à autorisation du titulaire des droits d'exploitation

30, rue Lanterne, élévation, partie gauche, bas

IVR82_20036900065X

Auteur de l'illustration : Michel Andry

Date de prise de vue : 2002

© Région Rhône-Alpes, Inventaire général du patrimoine culturel ; © Ville de Lyon
reproduction soumise à autorisation du titulaire des droits d'exploitation

30, rue Lanterne, élévation, partie centrale, haut

IVR82_20036900066X

Auteur de l'illustration : Michel Andry

Date de prise de vue : 2002

© Région Rhône-Alpes, Inventaire général du patrimoine culturel ; © Ville de Lyon
reproduction soumise à autorisation du titulaire des droits d'exploitation

30, rue Lanterne, élévation, partie centrale, bas

IVR82_20036900067X

Auteur de l'illustration : Michel Andry

Date de prise de vue : 2002

© Région Rhône-Alpes, Inventaire général du patrimoine culturel ; © Ville de Lyon
reproduction soumise à autorisation du titulaire des droits d'exploitation

30, rue Lanterne, élévation, partie droite, haut

IVR82_20036900068X

Auteur de l'illustration : Michel Andry

Date de prise de vue : 2002

© Région Rhône-Alpes, Inventaire général du patrimoine culturel ; © Ville de Lyon
reproduction soumise à autorisation du titulaire des droits d'exploitation

30, rue Lanterne, élévation, partie droite, bas

IVR82_20036900069X

Auteur de l'illustration : Michel Andry

Date de prise de vue : 2002

© Région Rhône-Alpes, Inventaire général du patrimoine culturel ; © Ville de Lyon
reproduction soumise à autorisation du titulaire des droits d'exploitation

30, rue Lanterne, élévation, niveaux supérieurs

IVR82_20036900072X

Auteur de l'illustration : Michel Andry

Date de prise de vue : 2002

© Région Rhône-Alpes, Inventaire général du patrimoine culturel ; © Ville de Lyon
reproduction soumise à autorisation du titulaire des droits d'exploitation

28, rue Lanterne, élévation, haut

IVR82_20036900070X

Auteur de l'illustration : Michel Andry

Date de prise de vue : 2002

© Région Rhône-Alpes, Inventaire général du patrimoine culturel ; © Ville de Lyon
reproduction soumise à autorisation du titulaire des droits d'exploitation

28, rue Lanterne, élévation, bas

IVR82_20036900071X

Auteur de l'illustration : Michel Andry

Date de prise de vue : 2002

© Région Rhône-Alpes, Inventaire général du patrimoine culturel ; © Ville de Lyon
reproduction soumise à autorisation du titulaire des droits d'exploitation

28, rue Lanterne, élévation, partie gauche, niveaux supérieurs

IVR82_20036900073X

Auteur de l'illustration : Michel Andry

Date de prise de vue : 2002

© Région Rhône-Alpes, Inventaire général du patrimoine culturel ; © Ville de Lyon
reproduction soumise à autorisation du titulaire des droits d'exploitation

28, rue Lanterne, élévation, niveaux supérieurs

IVR82_20036900074X

Auteur de l'illustration : Michel Andry

Date de prise de vue : 2002

© Région Rhône-Alpes, Inventaire général du patrimoine culturel ; © Ville de Lyon
reproduction soumise à autorisation du titulaire des droits d'exploitation

26, rue Lanterne, élévation, partie gauche extrême, niveaux supérieurs

IVR82_20036900075X

Auteur de l'illustration : Michel Andry

Date de prise de vue : 2002

© Région Rhône-Alpes, Inventaire général du patrimoine culturel ; © Ville de Lyon
reproduction soumise à autorisation du titulaire des droits d'exploitation

26, rue Lanterne, élévation, partie droite extrême, niveaux supérieurs

IVR82_20036900076X

Auteur de l'illustration : Michel Andry

Date de prise de vue : 2002

© Région Rhône-Alpes, Inventaire général du patrimoine culturel ; © Ville de Lyon
reproduction soumise à autorisation du titulaire des droits d'exploitation

26, rue Lanterne, élévation, partie gauche, niveaux supérieurs

IVR82_20036900077X

Auteur de l'illustration : Michel Andry

Date de prise de vue : 2002

© Région Rhône-Alpes, Inventaire général du patrimoine culturel ; © Ville de Lyon
reproduction soumise à autorisation du titulaire des droits d'exploitation

26, rue Lanterne, élévation, partie gauche, niveaux médians

IVR82_20036900078X

Auteur de l'illustration : Michel Andry

Date de prise de vue : 2002

© Région Rhône-Alpes, Inventaire général du patrimoine culturel ; © Ville de Lyon
reproduction soumise à autorisation du titulaire des droits d'exploitation

26, rue Lanterne, élévation, partie gauche, haut

IVR82_20036900079X

Auteur de l'illustration : Michel Andry

Date de prise de vue : 2002

© Région Rhône-Alpes, Inventaire général du patrimoine culturel ; © Ville de Lyon
reproduction soumise à autorisation du titulaire des droits d'exploitation

26, rue Lanterne, élévation, partie gauche, bas

IVR82_20036900080X

Auteur de l'illustration : Michel Andry

Date de prise de vue : 2002

© Région Rhône-Alpes, Inventaire général du patrimoine culturel ; © Ville de Lyon
reproduction soumise à autorisation du titulaire des droits d'exploitation

26, rue Lanterne, élévation, partie droite, niveaux supérieurs

IVR82_20036900081X

Auteur de l'illustration : Michel Andry

Date de prise de vue : 2002

© Région Rhône-Alpes, Inventaire général du patrimoine culturel ; © Ville de Lyon
reproduction soumise à autorisation du titulaire des droits d'exploitation

26, rue Lanterne, élévation, partie droite, bas 1

IVR82_20036900082X

Auteur de l'illustration : Michel Andry

Date de prise de vue : 2002

© Région Rhône-Alpes, Inventaire général du patrimoine culturel ; © Ville de Lyon
reproduction soumise à autorisation du titulaire des droits d'exploitation

26, rue Lanterne, élévation, partie droite, bas 2

IVR82_20036900083X

Auteur de l'illustration : Michel Andry

Date de prise de vue : 2002

© Région Rhône-Alpes, Inventaire général du patrimoine culturel ; © Ville de Lyon
reproduction soumise à autorisation du titulaire des droits d'exploitation

24, rue Lanterne, élévation, partie gauche, bas

IVR82_20036900084X

Auteur de l'illustration : Michel Andry

Date de prise de vue : 2002

© Région Rhône-Alpes, Inventaire général du patrimoine culturel ; © Ville de Lyon
reproduction soumise à autorisation du titulaire des droits d'exploitation

24, rue Lanterne, élévation, partie centrale, bas

IVR82_20036900085X

Auteur de l'illustration : Michel Andry

Date de prise de vue : 2002

© Région Rhône-Alpes, Inventaire général du patrimoine culturel ; © Ville de Lyon
reproduction soumise à autorisation du titulaire des droits d'exploitation

24, rue Lanterne, élévation, partie centrale, haut

IVR82_20036900086X

Auteur de l'illustration : Michel Andry

Date de prise de vue : 2002

© Région Rhône-Alpes, Inventaire général du patrimoine culturel ; © Ville de Lyon
reproduction soumise à autorisation du titulaire des droits d'exploitation

24, rue Lanterne, élévation, niveaux supérieurs

IVR82_20036900087X

Auteur de l'illustration : Michel Andry

Date de prise de vue : 2002

© Région Rhône-Alpes, Inventaire général du patrimoine culturel ; © Ville de Lyon
reproduction soumise à autorisation du titulaire des droits d'exploitation

24, rue Lanterne, élévation, partie droite, haut

IVR82_20036900088X

Auteur de l'illustration : Michel Andry

Date de prise de vue : 2002

© Région Rhône-Alpes, Inventaire général du patrimoine culturel ; © Ville de Lyon
reproduction soumise à autorisation du titulaire des droits d'exploitation

24, rue Lanterne, élévation, partie droite, bas

IVR82_20036900089X

Auteur de l'illustration : Michel Andry

Date de prise de vue : 2002

© Région Rhône-Alpes, Inventaire général du patrimoine culturel ; © Ville de Lyon
reproduction soumise à autorisation du titulaire des droits d'exploitation

12, rue de la Platière, élévation rue Lanterne, partie gauche, haut

IVR82_20036900090X

Auteur de l'illustration : Michel Andry

Date de prise de vue : 2002

© Région Rhône-Alpes, Inventaire général du patrimoine culturel ; © Ville de Lyon
reproduction soumise à autorisation du titulaire des droits d'exploitation

12, rue de la Platière, élévation rue Lanterne, partie gauche, bas

IVR82_20036900091X

Auteur de l'illustration : Michel Andry

Date de prise de vue : 2002

© Région Rhône-Alpes, Inventaire général du patrimoine culturel ; © Ville de Lyon
reproduction soumise à autorisation du titulaire des droits d'exploitation

12, rue de la Platière, élévation rue Lanterne, partie centrale, haut

IVR82_20036900092X

Auteur de l'illustration : Michel Andry

Date de prise de vue : 2002

© Région Rhône-Alpes, Inventaire général du patrimoine culturel ; © Ville de Lyon
reproduction soumise à autorisation du titulaire des droits d'exploitation

12, rue de la Platière, élévation rue Lanterne, partie centrale, bas

IVR82_20036900093X

Auteur de l'illustration : Michel Andry

Date de prise de vue : 2002

© Région Rhône-Alpes, Inventaire général du patrimoine culturel ; © Ville de Lyon
reproduction soumise à autorisation du titulaire des droits d'exploitation

12, rue de la Platière, élévation rue Lanterne, partie droite, haut

IVR82_20036900094X

Auteur de l'illustration : Michel Andry

Date de prise de vue : 2002

© Région Rhône-Alpes, Inventaire général du patrimoine culturel ; © Ville de Lyon
reproduction soumise à autorisation du titulaire des droits d'exploitation

12, rue de la Platière, élévation rue Lanterne, partie droite, bas

IVR82_20036900095X

Auteur de l'illustration : Michel Andry

Date de prise de vue : 2002

© Région Rhône-Alpes, Inventaire général du patrimoine culturel ; © Ville de Lyon
reproduction soumise à autorisation du titulaire des droits d'exploitation

30, rue Lanterne, élévation, partie gauche, haut

IVR82_20036900064X

Auteur de l'illustration : Michel Andry

Date de prise de vue : 2002

© Région Rhône-Alpes, Inventaire général du patrimoine culturel ; © Ville de Lyon
reproduction soumise à autorisation du titulaire des droits d'exploitation