



Lyon 7e
la Guillotière
193 grande rue de la Guillotière

Immeuble Place et jardin

Références du dossier

Numéro de dossier : IA69005443
Date de l'enquête initiale : 2008
Date(s) de rédaction : 2008
Cadre de l'étude : inventaire topographique Inventaire de la Ville de Lyon
Degré d'étude : repéré

Désignation

Dénomination : immeuble
Appellation : Place et jardin
Parties constituantes non étudiées : jardin, boutique

Compléments de localisation

Milieu d'implantation : en ville
Références cadastrales : 1824. I 67, 68, 62 partie, 63 partie ; 1999, AH, 10

Historique

Permis de construire déposé le 20 novembre 1990 pour un immeuble de 26 logements et 35 places de stationnement. Permis de construire modificatif accordé le 7 juin 1999 pour la construction d'un immeuble de 21 logements, un local commercial et 25 places de stationnement (PC-69-387-99-00-109-1). Déclaration de travaux déposé le 14 décembre 2000 : réfection de devanture ; déclaration de travaux du 9 mars 2001 : modification de façade
Période(s) principale(s) : 4e quart 20e siècle
Dates : 1999 (daté par source)

Description

Immeuble aligné sur rue avec jardin à l'arrière ; le dernier niveau est construit en retrait par rapport aux élévations nord et sud, ce qui a permis d'aménager des terrasses devant les logements. L'escalier en vis est en béton.

Éléments descriptifs

Matériau(x) du gros-oeuvre, mise en oeuvre et revêtement : béton
Matériau(x) de couverture : tuile
Étage(s) ou vaisseau(x) : sous-sol, 6 étages carrés, étage de comble
Élévations extérieures : élévation à travées
Type(s) de couverture : toit à longs pans
Escaliers : escalier dans-oeuvre : escalier en vis, en maçonnerie

Typologies et état de conservation

Typologies : immeuble à un corps de bâtiment

Statut, intérêt et protection

Boutique : Adispo, agence de travail temporaire

Statut de la propriété : propriété privée

Références documentaires

Bibliographie

- **CHAVANNE-VERON, Blandine, ROMAND, Anne Marie-Pierre. La grande rue de la Guillotière. Catalogue typologique, 1977**
CHAVANNE-VERON, Blandine, ROMAND, Anne Marie-Pierre. **La grande rue de la Guillotière. Catalogue typologique.** 2 vol. 384 p; multigr. ill. : plans. Maîtrise. Université Lyon II. UER des Sciences de l'Homme et de l'Environnement. Centre d'Histoire économique et sociale de la région lyonnaise. Octobre 1977 t. 1

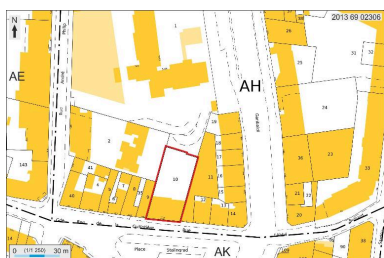
Annexe 1

Les immeubles démolis

L'inventaire des immeubles de la Grande rue réalisé en 1977 par Blandine Chavanne-Veron et Anne Marie-Pierre Romand donne la description suivante des bâtiments :

L'immeuble sur rue comptait deux corps de bâtiments d'un étage : à gauche un immeuble d'habitation, et à droite un atelier, séparé par un passage couvert. La 1ère cour en terre battue et pavés comprenait plusieurs bâtiments : à l'est un bâtiment avec entrepôt (équipement réfrigéré) au rez-de-chaussée et logements à l'étage et des garages récents au nord ; la 2e cour comprenait au nord un bâtiment avec entrepôt (menuiserie-plomberie) au rez-de-chaussée et logement à l'étage et au sud une maison d'un étage.


Illustrations



Plan masse et de situation,
extrait de <http://cadastre.gouv.fr>
Dess. André Céréza
IVR82_20136902306NUDA




Vue générale depuis le sud-ouest
Phot. Maryannick Chalabi
IVR82_20086900712NUCA



Vue d'ensemble du jardin
Phot. Maryannick Chalabi
IVR82_20086900660NUCA



Elévation postérieure
depuis le nord-est
Phot. Maryannick Chalabi



Vue d'ensemble du jardin
Phot. Maryannick Chalabi
IVR82_20086900716NUCA



Vue du jardin depuis le sud,
et du mur mitoyen occidental
Phot. Maryannick Chalabi

IVR82_20086900714NUCA

IVR82_20086900715NUCA

Dossiers liés

Dossiers de synthèse :

Présentation du secteur d'étude Lyon Guillotière (IA69005009) Rhône-Alpes, Rhône, Lyon 7e, la Guillotière
Immeubles du secteur d'étude La Guillotière (IA69005010) Lyon 7e, la Guillotière

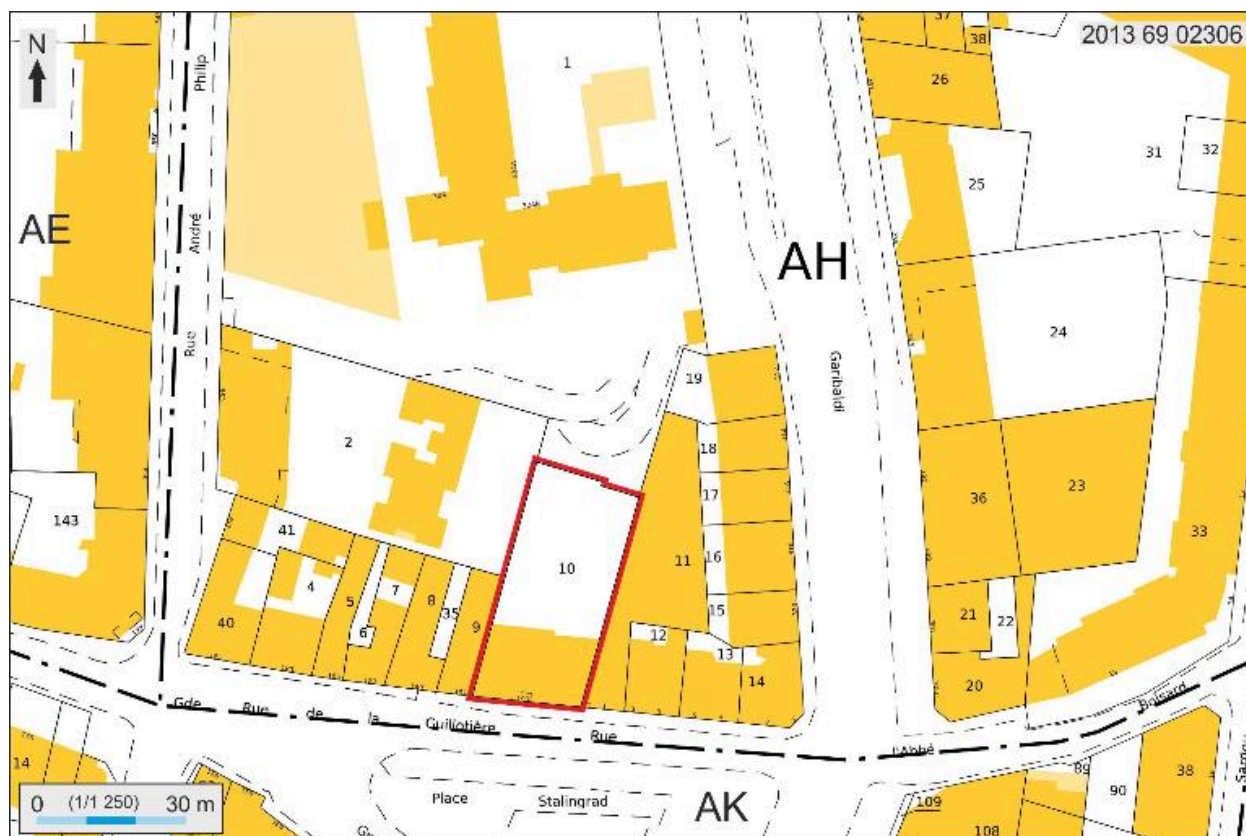
Oeuvre(s) contenue(s) :

Oeuvre(s) en rapport :

Grande rue de la Guillotière (IA69005036) Rhône-Alpes, Rhône, Lyon 7e, la Guillotière, grande rue de la Guillotière
Îlot Grande rue de la Guillotière, Abbé-Boisard, Garibaldi, Gambetta, André-Philip, Rachais (IA69006978) Rhône-
Alpes, Rhône, Lyon 7e, la Guillotière, grande rue de la Guillotière , rue Abbé-boisard , rue Garibaldi , cours Gambetta ,
rue André-Philip , rue Rachais

Auteur(s) du dossier : Maryannick Chalabi, Catherine Guégan

Copyright(s) : © Région Rhône-Alpes, Inventaire général du patrimoine culturel ; © Ville de Lyon



Plan masse et de situation, extrait de <http://cadastre.gouv.fr>

IVR82_20136902306NUDA

Auteur de l'illustration : André Céréza

Date de prise de vue : 2013

© Région Rhône-Alpes, Inventaire général du patrimoine culturel ; © Ministère des finances, CIDF, Service du cadastre
reproduction soumise à autorisation du titulaire des droits d'exploitation



Vue générale depuis le sud-ouest

IVR82_20086900712NUCA

Auteur de l'illustration : Maryannick Chalabi

Date de prise de vue : 2007

© Région Rhône-Alpes, Inventaire général du patrimoine culturel ; © Ville de Lyon
reproduction soumise à autorisation du titulaire des droits d'exploitation



Vue d'ensemble du jardin

IVR82_20086900660NUCA

Auteur de l'illustration : Maryannick Chalabi

Date de prise de vue : 2007

© Région Rhône-Alpes, Inventaire général du patrimoine culturel ; © Ville de Lyon
reproduction soumise à autorisation du titulaire des droits d'exploitation



Élévation postérieure depuis le nord-est

IVR82_20086900714NUCA

Auteur de l'illustration : Maryannick Chalabi

Date de prise de vue : 2007

© Région Rhône-Alpes, Inventaire général du patrimoine culturel ; © Ville de Lyon
reproduction soumise à autorisation du titulaire des droits d'exploitation



Vue d'ensemble du jardin

IVR82_20086900716NUCA

Auteur de l'illustration : Maryannick Chalabi

Date de prise de vue : 2007

© Région Rhône-Alpes, Inventaire général du patrimoine culturel ; © Ville de Lyon
reproduction soumise à autorisation du titulaire des droits d'exploitation



Vue du jardin depuis le sud, et du mur mitoyen occidental

IVR82_20086900715NUCA

Auteur de l'illustration : Maryannick Chalabi

Date de prise de vue : 2007

© Région Rhône-Alpes, Inventaire général du patrimoine culturel ; © Ville de Lyon
reproduction soumise à autorisation du titulaire des droits d'exploitation