Lyon 7e
la Guillotière
17 rue du Docteur-Crestin

École maternelle Docteur Crestin

Références du dossier

Numéro de dossier : IA69006768
Date de l'enquête initiale : 2008
Date(s) de rédaction : 2011
Cadre de l'étude : inventaire topographique Inventaire de la Ville de Lyon
Degré d'étude : repéré

Désignation

Dénomination : école maternelle
Appellation : Docteur Crestin
Parties constituantes non étudiées : cantine, cour jardin

Compléments de localisation

Milieu d'implantation : en ville
Références cadastrales : 1824. E 176 partie, 177 partie, 178 partie ; 1999, BI, 19

Historique

En 1824, à l'emplacement de l'actuelle école se trouvait une partie des terre et vigne et jardin propriétés de M. Guérin, rentier, résidant à Lyon (AD, 3P123-122). En 1869, propriété de Mme Veuve Raison, occupé par un jardin et des bâtiments à l'angle nord-ouest (parcelles 73, 74, AC Lyon, 4 S 251, cahier). Propriété cédée avant 1920 aux héritiers Goutinot et Boidevesy. En 1966 au plus tard, division de la propriété en trois nouvelles parcelles ; la Ville de Lyon devient propriétaire de la partie occupée autrefois par le jardin d'agrément (AC Lyon, 4 S 251). La Ville l´a acquis de la Société Civile Immobilière « Groupe Claude Veyron », suivant un acte d´échange en date des 21 janvier et 11 mars 1963. Dès mars 1957, elle avait désigné MM. Chevallet et Fauvet, architectes, pour procéder à l´étude et à la réalisation du projet de construction d´une école maternelle dans le quartier du boulevard des Tchécoslovaques (extrait du registre des délibérations du conseil municipal, 25 mars 1957). Le projet définitif, signé du seul R. Fauvet, est approuvé par le conseil municipal en séance du 20 décembre 1965 (AC Lyon, 848 WP 46). L'école est construite entre le 15 décembre 1966 et le 15 juin 1968 (AC Lyon, 425 WP 142).

Période(s) principale(s) : 3e quart 20e siècle
Dates : 1969 (daté par source)
Auteur(s) de l'oeuvre : Robert Fauvet (architecte, attribution par source), F. Chevallet (architecte, attribution par source)

Description

Petit édifice de plan irrégulier, formant un arc de cercle à 3 pans, composé de trois corps de bâtiments orientés au sud, prolongé par un corps de bâtiment perpendiculaire accueillant logement de fonction et à l'arrière une petite cour jardin privative ; la transition est assurée par un édicule de plan semi-ovale. Les élévations latérales sont pour partie "habillées" d'un parement en pierre dorée (calcaire). De grandes baies vitrées éclairent les salles de classes réparties dans les trois corps de bâtiment en arc de cercle, permettant d'accéder directement depuis les classes à la cour de récréation, agrémentée d'un jardin. Un mur de clôture surmonté d'une grillage isole la cour de la rue. L'entrée, située rue du Docteur-Crestin, est précédée d'un escalier à sept degrés (dont les trois 1ers adoucis) en maçonnerie. La couverture est en aluminium sur charpente bois.

Eléments descriptifs

Matériau(x) du gros-oeuvre, mise en oeuvre et revêtement : béton ; calcaire ; moellon sans chaîne en pierre de taille
Matériau(x) de couverture : métal en couverture
Étage(s) ou vaisseau(x) : rez-de-chaussée
Type(s) de couverture : toit à un pan
Escaliers : escalier de distribution extérieur : escalier droit, en maçonnerie

Typologies et état de conservation

Typologies : plan complexe
État de conservation : bon état

Statut, intérêt et protection

L'école maternelle possède 4 classes.

Statut de la propriété : propriété de la commune

Références documentaires

Documents d'archive

- **AC Lyon, 425 WP 142. Etablissement d´enseignement : école maternelle (rue Docteur-Crestin rue**
  AC Lyon, 425 WP 142. **Etablissement d´enseignement : école maternelle (rue Docteur-Crestin rue Claude-Veyron) : construction**, 1957-1971.

- **AC Lyon, 425 WP 141. Etablissement d´enseignement : école maternelle (rue Docteur-Crestin rue**
  AC Lyon, 425 WP 141. **Etablissement d´enseignement : école maternelle (rue Docteur-Crestin rue Claude-Veyron) : construction (avec plans)**, 1962-1971.

- **AC Lyon, 848 WP 46. Ecole maternelle Claude Veyron : travaux de construction : marché et suivi du**
  AC Lyon, 848 WP 46. **Ecole maternelle Claude Veyron : travaux de construction : marché et suivi du chantier avec plans et dossier de l´incendie de 1967**, 1962-1971.

Documents figurés

- **Plan général de la ville de Lyon. Ech. 1 : 500 (AC Lyon. 4 S 251)**
  Plan général de la ville de Lyon. Ech. 1 : 500 (AC Lyon. 4 S 251)
  AC Lyon : 4 S 251

- **Ville de Lyon. Ecole maternelle rue Docteur-Crestin rue Claude-Veyron. Rez-de-chaussée, plan**
  Ville de Lyon. Ecole maternelle rue Docteur-Crestin rue Claude-Veyron. Rez-de-chaussée, plan d'ensemble/ R. Fauvet et F. Chevallet architectes, janvier 1962. Papier, tirage ozalyd. 1:100 (AC Lyon, 425 WP 141)

- **Ville de Lyon. Ecole maternelle rue Docteur-Crestin rue Claude-Veyron. Plan du 1er étage pour**
  Ville de Lyon. Ecole maternelle rue Docteur-Crestin rue Claude-Veyron. Plan du 1er étage pour surélévation éventuelle/ R. Fauvet et F. Chevallet architectes, janvier 1962. Papier, tirage ozalyd. 1:100 (AC Lyon, 425 WP 141)

- **Ville de Lyon. Ecole maternelle rue Docteur-Crestin rue Claude-Veyron. Plan de masse et de**
  Ville de Lyon. Ecole maternelle rue Docteur-Crestin rue Claude-Veyron. Plan de masse et de situation/ R. Fauvet architecte, novembre 1962-mai 1965. Papier, tirage ozalyd. 1:500 (AC Lyon, 848 WP 46)

- **Ville de Lyon. Ecole maternelle rue Docteur-Crestin rue Claude-Veyron. Plan du sous-sol/ R. Fauvet**
  Ville de Lyon. Ecole maternelle rue Docteur-Crestin rue Claude-Veyron. Plan du sous-sol/ R. Fauvet architecte, mai 1965. Papier, tirage ozalyd. 1:50 (AC Lyon, 848 WP 46)

- **Ville de Lyon. Ecole maternelle rue Docteur-Crestin rue Claude-Veyron. Plan du rez-de-chaussée/ R.**
  Ville de Lyon. Ecole maternelle rue Docteur-Crestin rue Claude-Veyron. Plan du rez-de-chaussée/ R. Fauvet architecte, mai 1965. Papier, tirage ozalyd. 1:50 (AC Lyon, 848 WP 46)

- **Ville de Lyon. Ecole maternelle rue Docteur-Crestin rue Claude-Veyron. Coupes AB et CD/ R. Fauvet**
  Ville de Lyon. Ecole maternelle rue Docteur-Crestin rue Claude-Veyron. Coupes AB et CD/ R. Fauvet architecte, mai 1965. Papier, tirage ozalyd. 1:50 (AC Lyon, 848 WP 46)

- **Ville de Lyon. Ecole maternelle rue Docteur-Crestin rue Claude-Veyron. Coupe sur l'entrée. Façade**
  Ville de Lyon. Ecole maternelle rue Docteur-Crestin rue Claude-Veyron. Coupe sur l'entrée. Façade latérale de la cantine/ R. Fauvet architecte, mai 1965. Papier, tirage ozalyd. 1:50 (AC Lyon, 848 WP 46)

- **Ville de Lyon. Ecole maternelle rue Docteur-Crestin rue Claude-Veyron. Façades rue du**
  Ville de Lyon. Ecole maternelle rue Docteur-Crestin rue Claude-Veyron. Façades rue du Docteur-Crestin/ R. Fauvet architecte, mai 1965. Papier, tirage ozalyd. 1:50 (AC Lyon, 848 WP 46)

- **Ville de Lyon. Ecole maternelle rue Docteur-Crestin rue Claude-Veyron. Façades sur rue**
  Ville de Lyon. Ecole maternelle rue Docteur-Crestin rue Claude-Veyron. Façades sur rue Claude-Veyron postérieures et sur jardin directrice/ R. Fauvet architecte, mai 1965. Papier, tirage ozalyd. 1:50 (AC Lyon, 848 WP 46)

Illustrations

Plan parcellaire de la ville de Lyon, 1885-1907, 1:500 (AC Lyon, 4S251)
Repro. Catherine Guégan
IVR82_20116901738NUCA

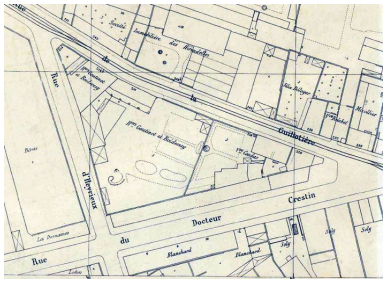

Plan parcellaire de la ville de Lyon, 1920, 1:500 (AC Lyon, 4S251)
Repro. Catherine Guégan
IVR82_20116901654NUCA

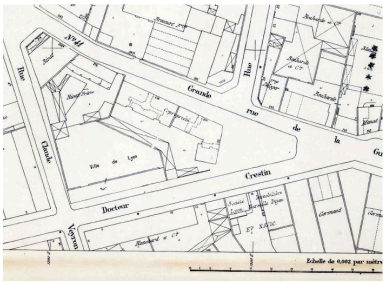

Plan parcellaire de la ville de Lyon, 1966, 1:500 (AC Lyon, 4S251)
Repro. Catherine Guégan
IVR82_20116901655NUCA

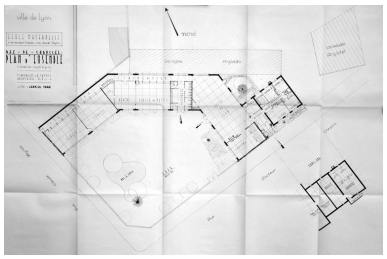

Rez-de-chaussée, plan d'ensemble, R. Fauvet et F. Chevallet, architectes. 1:100, janvier 1962
Phot. Marion Fourcayran
IVR82_20116901779NUC

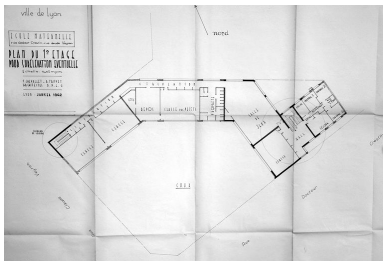

Plan du premier étage pour surélévation éventuelle, R. Fauvet et F. Chevallet, architectes. 1:100, janvier 1962
Phot. Marion Fourcayran
IVR82_20116901780NUC

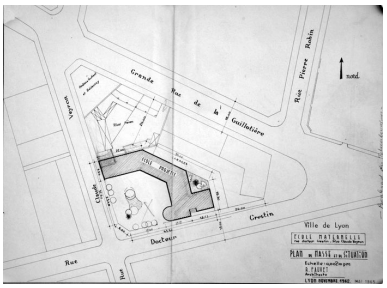

Plan de masse et de situation, R. Fauvet architecte, 1:500, mai 65
Phot. Marion Fourcayran
IVR82_20116901772NUC

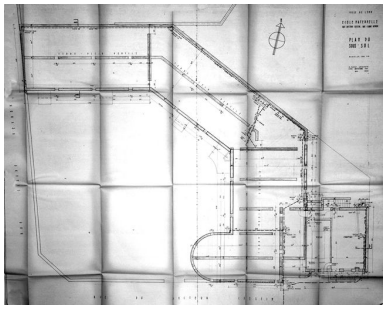

Plan du sous-sol, R. Fauvet architecte. 1:50, mai 1965
Phot. Marion Fourcayran
IVR82_20116901773NUC

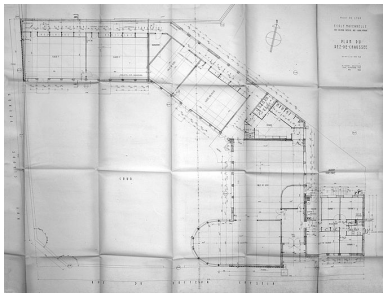

Plan du rez-de-chaussée, R. Fauvet architecte. 1:50, mai 1965
Phot. Marion Fourcayran
IVR82_20116901774NUC

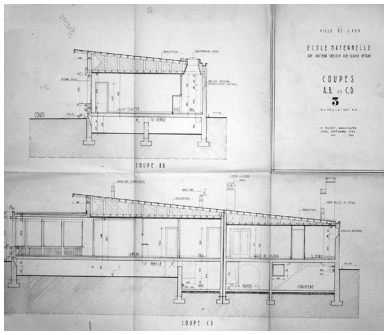

Coupes AB et CD, R. Fauvet architecte. 1:50, mai 1965
Phot. Marion Fourcayran
IVR82_20116901775NUC

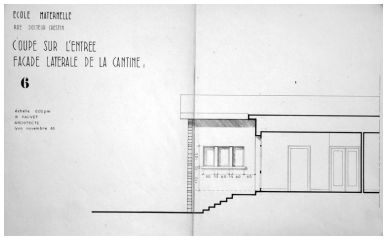

Coupe sur l'entrée. Façade latérale de la cantine, par R. Fauvet, architecte. 1:50, mai 1965
Phot. Marion Fourcayran
IVR82_20116901778NUC

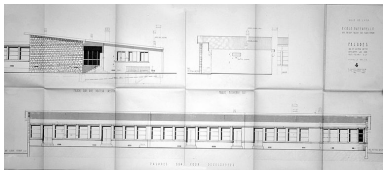

Façades sur rue du Docteur-Crestin, R. Fauvet architecte. 1:50, mai 1965
Phot. Marion Fourcayran
IVR82_20116901776NUC

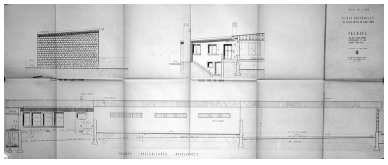

Façades sur rue Claude-Veyron postérieures et sur cour directrice, par R. Fauvet, architecte. 1:50, mai 1965
Phot. Marion Fourcayran
IVR82_20116901777NUC

Vue générale depuis l'est
Phot. Maryannick Chalabi
IVR82_20116901657NUCA

Vue générale
Phot. Catherine Guégan
IVR82_20116901703NUCA

Façade rue du Docteur-Crestin, depuis le sud-ouest
Phot. Catherine Guégan
IVR82_20116901704NUCA

Façade rue du Docteur-Crestin, depuis l'est
Phot. Catherine Guégan
IVR82_20116901705NUCA

Vue partielle du bâtiment, côté ouest
Phot. Catherine Guégan
IVR82_20116901707NUCA

Entrée
Phot. Catherine Guégan
IVR82_20116901706NUCA

Dossiers liés

Oeuvre(s) contenue(s) :
Oeuvre(s) en rapport :
Rue Docteur-Melchior-François-Crestin, dite Rue Docteur-Crestin (IA69006763) Rhône-Alpes, Rhône, Lyon 7e, la Guillotière, rue Docteur-Crestin

Auteur(s) du dossier : Catherine Guégan, Marion Fourcayran
Copyright(s) : © Région Rhône-Alpes, Inventaire général du patrimoine culturel ; © Ville de Lyon

Plan parcellaire de la ville de Lyon, 1885-1907, 1:500 (AC Lyon, 4S251)

IVR82_20116901738NUCA
Auteur de l'illustration (reproduction) : Catherine Guégan
Échelle : 1/500
© Archives municipales de Lyon
reproduction soumise à autorisation du titulaire des droits d'exploitation

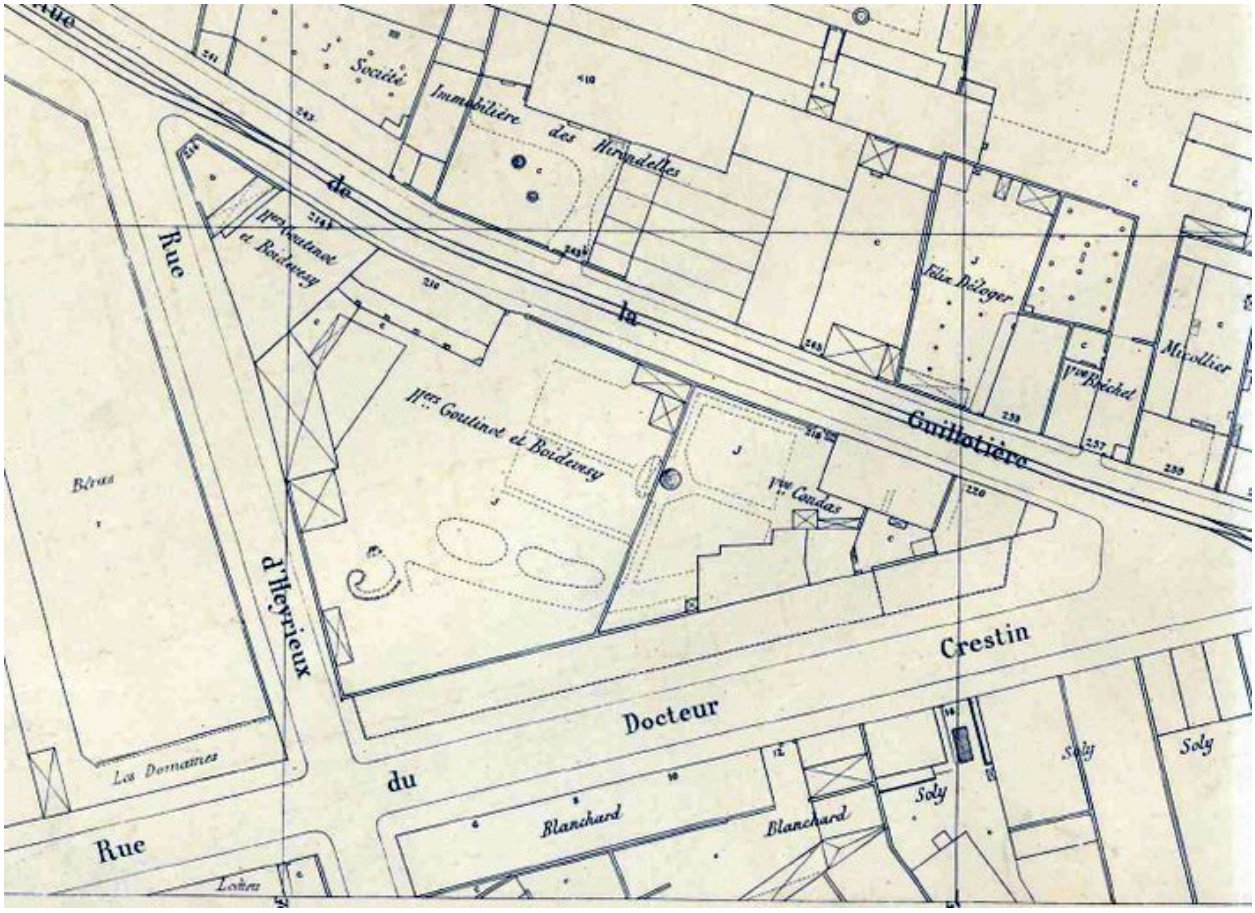

Plan parcellaire de la ville de Lyon, 1920, 1:500 (AC Lyon, 4S251)

IVR82_20116901654NUCA
Auteur de l'illustration (reproduction) : Catherine Guégan
Échelle : 1/500
© Archives municipales de Lyon
reproduction soumise à autorisation du titulaire des droits d'exploitation

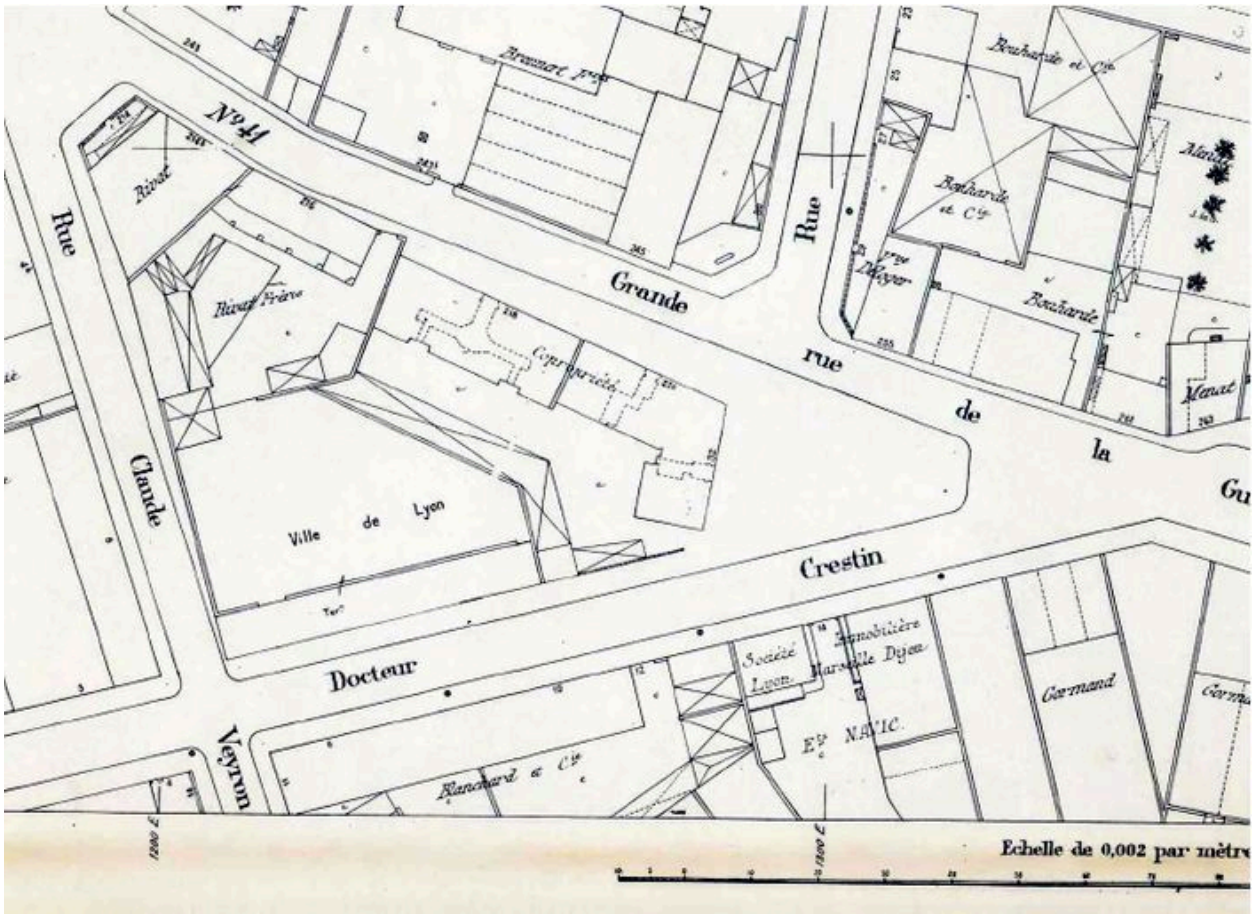

Plan parcellaire de la ville de Lyon, 1966, 1:500 (AC Lyon, 4S251)

IVR82_20116901655NUCA
Auteur de l'illustration (reproduction) : Catherine Guégan
Échelle : 1/500
© Archives municipales de Lyon
reproduction soumise à autorisation du titulaire des droits d'exploitation

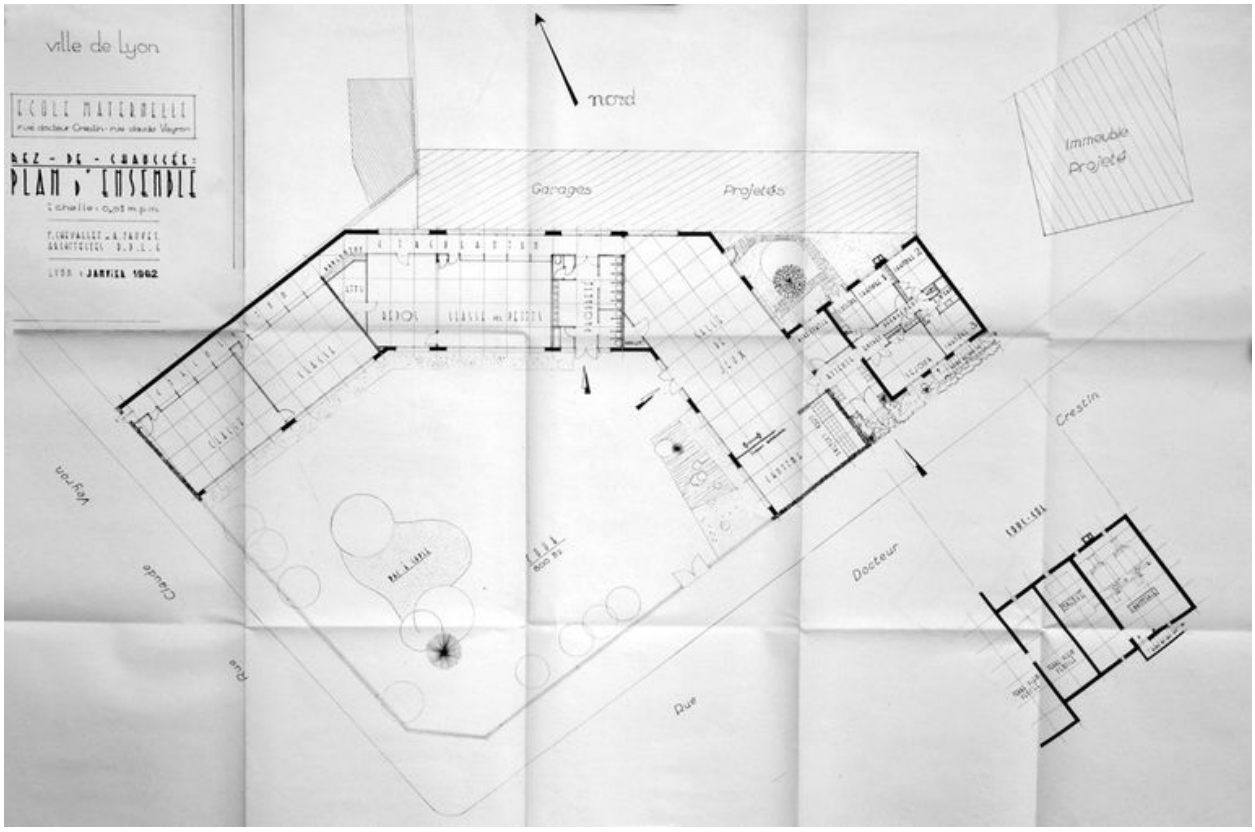

Rez-de-chaussée, plan d'ensemble, R. Fauvet et F. Chevallet, architectes. 1:100, janvier 1962

Référence du document reproduit :

- **Ville de Lyon. Ecole maternelle rue Docteur-Crestin rue Claude-Veyron. Rez-de-chaussée, plan**
  Ville de Lyon. Ecole maternelle rue Docteur-Crestin rue Claude-Veyron. Rez-de-chaussée, plan d'ensemble/ R. Fauvet et F. Chevallet architectes, janvier 1962. Papier, tirage ozalyd. 1:100 (AC Lyon, 425 WP 141)

IVR82_20116901779NUC
Auteur de l'illustration : Marion Fourcayran
© Région Rhône-Alpes, Inventaire général du patrimoine culturel ; © Ville de Lyon
reproduction soumise à autorisation du titulaire des droits d'exploitation

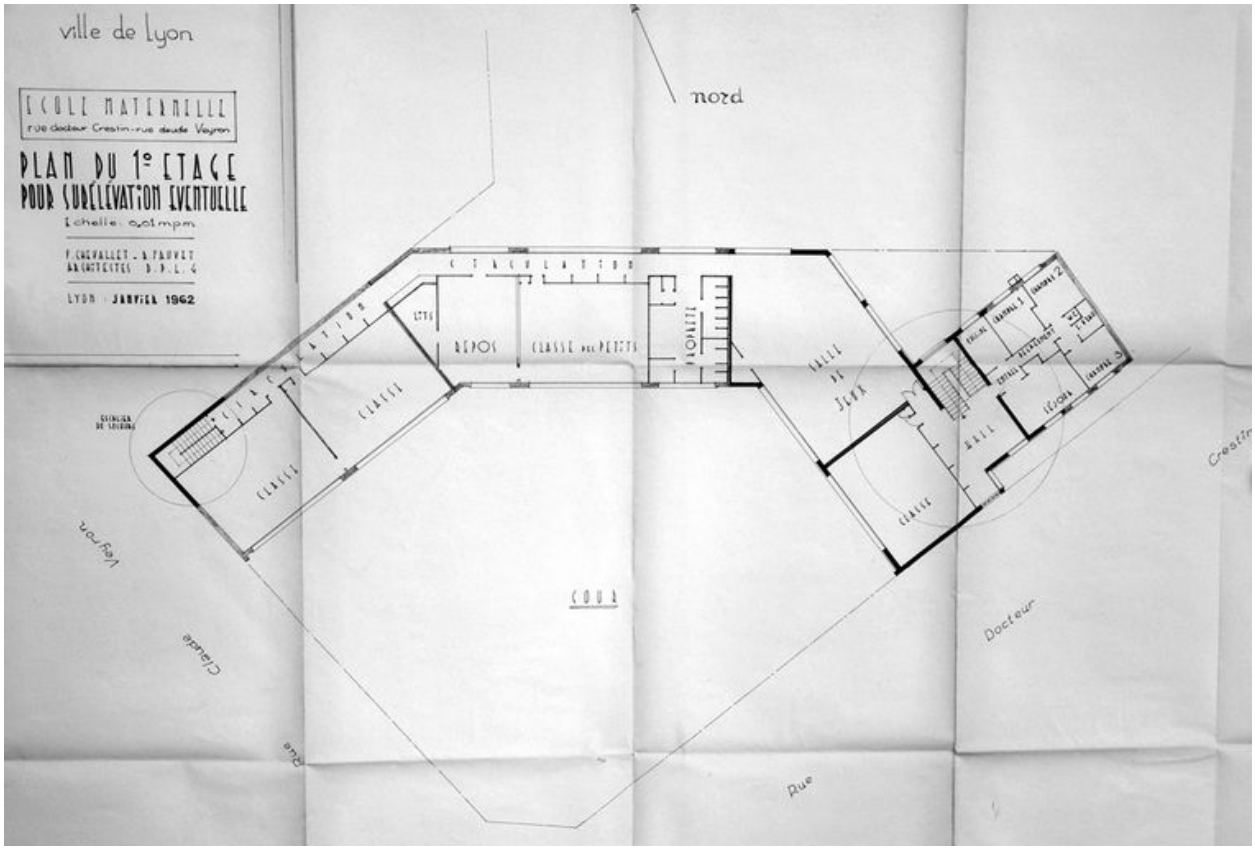

Plan du premier étage pour surélévation éventuelle, R. Fauvet et F. Chevallet, architectes. 1:100, janvier 1962

Référence du document reproduit :

- **Ville de Lyon. Ecole maternelle rue Docteur-Crestin rue Claude-Veyron. Plan du 1er étage pour** *Ville de Lyon. Ecole maternelle rue Docteur-Crestin rue Claude-Veyron. Plan du 1er étage pour surélévation éventuelle*/ R. Fauvet et F. Chevallet architectes, janvier 1962. Papier, tirage ozalyd. 1:100 (AC Lyon, 425 WP 141)

IVR82_20116901780NUC
Auteur de l'illustration : Marion Fourcayran
© Région Rhône-Alpes, Inventaire général du patrimoine culturel ; © Ville de Lyon
reproduction soumise à autorisation du titulaire des droits d'exploitation

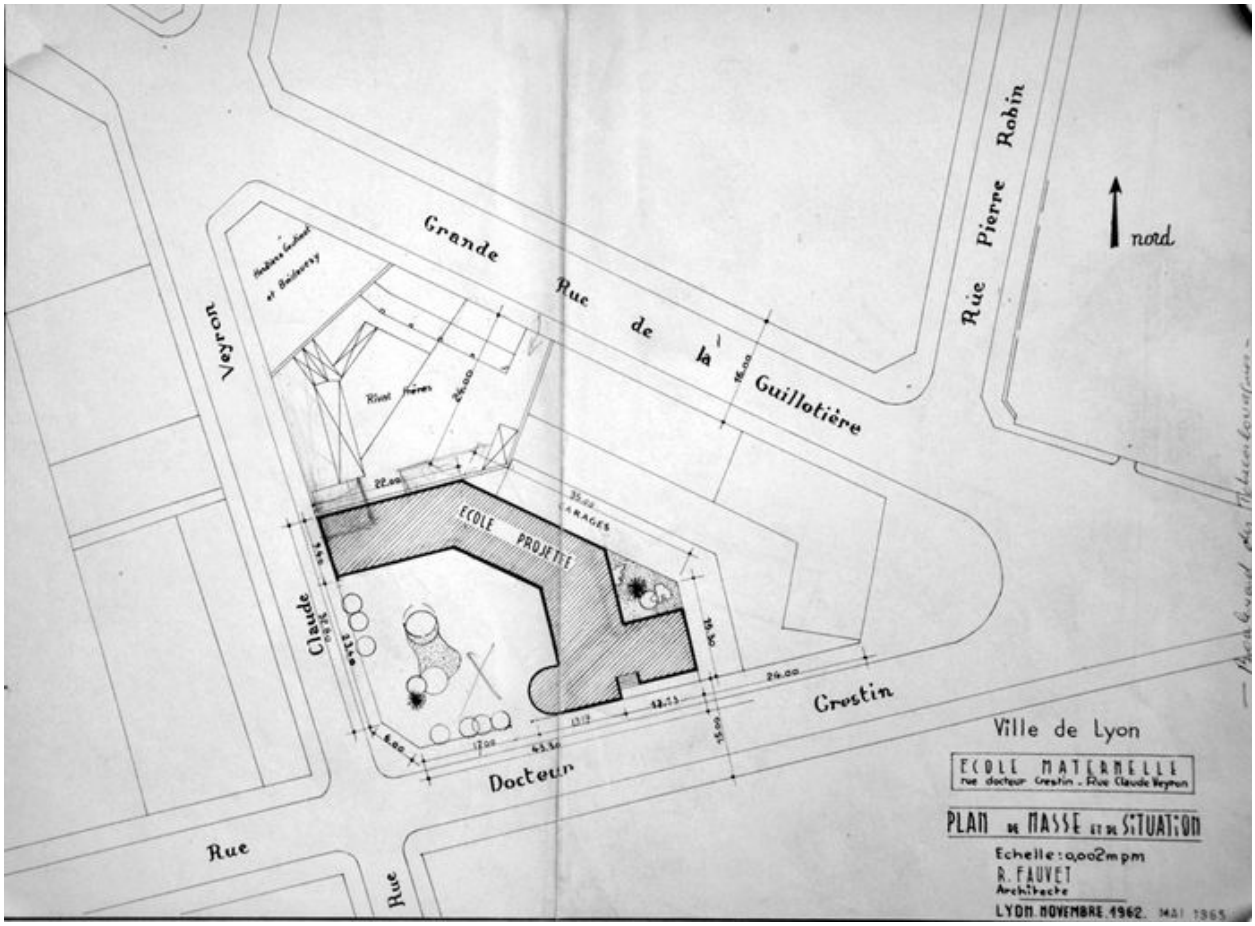

Plan de masse et de situation, R. Fauvet architecte, 1:500, mai 65

Référence du document reproduit :

- **Ville de Lyon. Ecole maternelle rue Docteur-Crestin rue Claude-Veyron. Plan de masse et de**
  Ville de Lyon. Ecole maternelle rue Docteur-Crestin rue Claude-Veyron. Plan de masse et de situation/ R. Fauvet architecte, novembre 1962-mai 1965. Papier, tirage ozalyd. 1:500 (AC Lyon, 848 WP 46)

IVR82_20116901772NUC
Auteur de l'illustration : Marion Fourcayran
© Région Rhône-Alpes, Inventaire général du patrimoine culturel ; © Ville de Lyon
reproduction soumise à autorisation du titulaire des droits d'exploitation

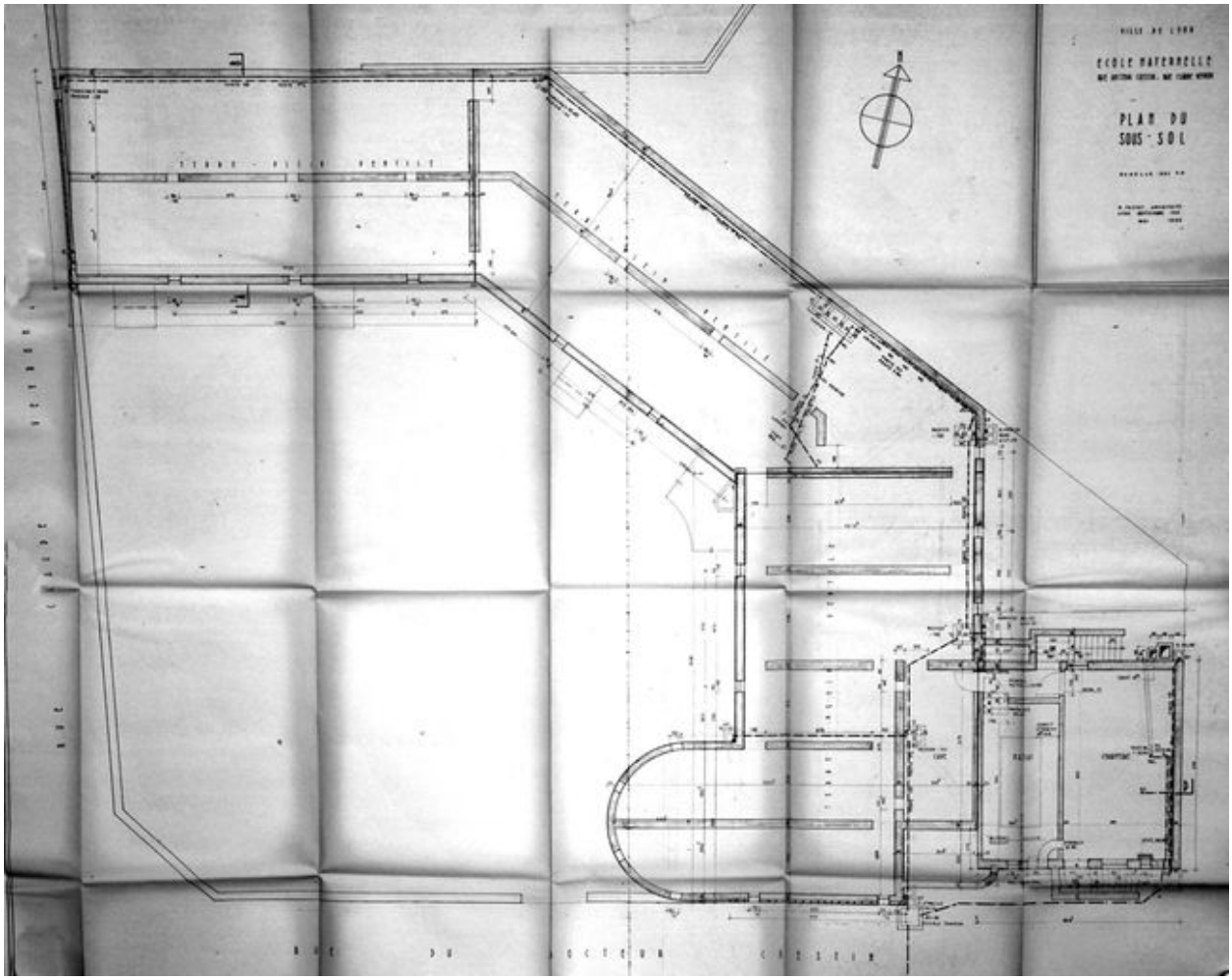

Plan du sous-sol, R. Fauvet architecte. 1:50, mai 1965

Référence du document reproduit :

- **Ville de Lyon. Ecole maternelle rue Docteur-Crestin rue Claude-Veyron. Plan du sous-sol/ R. Fauvet**
  Ville de Lyon. Ecole maternelle rue Docteur-Crestin rue Claude-Veyron. Plan du sous-sol/ R. Fauvet architecte, mai 1965. Papier, tirage ozalyd. 1:50 (AC Lyon, 848 WP 46)

IVR82_20116901773NUC
Auteur de l'illustration : Marion Fourcayran
© Région Rhône-Alpes, Inventaire général du patrimoine culturel ; © Ville de Lyon
reproduction soumise à autorisation du titulaire des droits d'exploitation

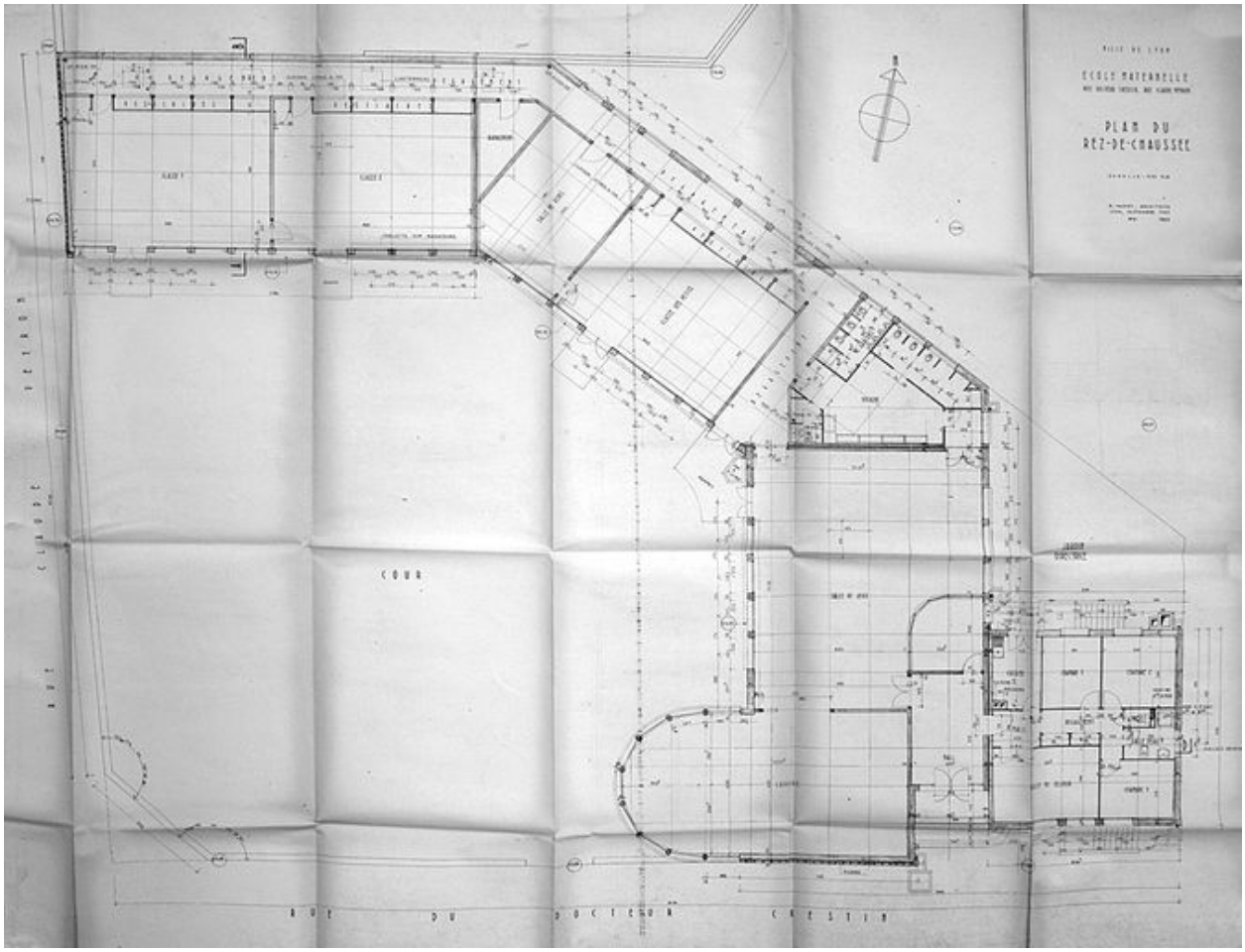

Plan du rez-de-chaussée, R. Fauvet architecte. 1:50, mai 1965

Référence du document reproduit :

- **Ville de Lyon. Ecole maternelle rue Docteur-Crestin rue Claude-Veyron. Plan du rez-de-chaussée/ R.** *Ville de Lyon. Ecole maternelle rue Docteur-Crestin rue Claude-Veyron. Plan du rez-de-chaussée*/ R. Fauvet architecte, mai 1965. Papier, tirage ozalyd. 1:50 (AC Lyon, 848 WP 46)

IVR82_20116901774NUC
Auteur de l'illustration : Marion Fourcayran
© Région Rhône-Alpes, Inventaire général du patrimoine culturel ; © Ville de Lyon
reproduction soumise à autorisation du titulaire des droits d'exploitation

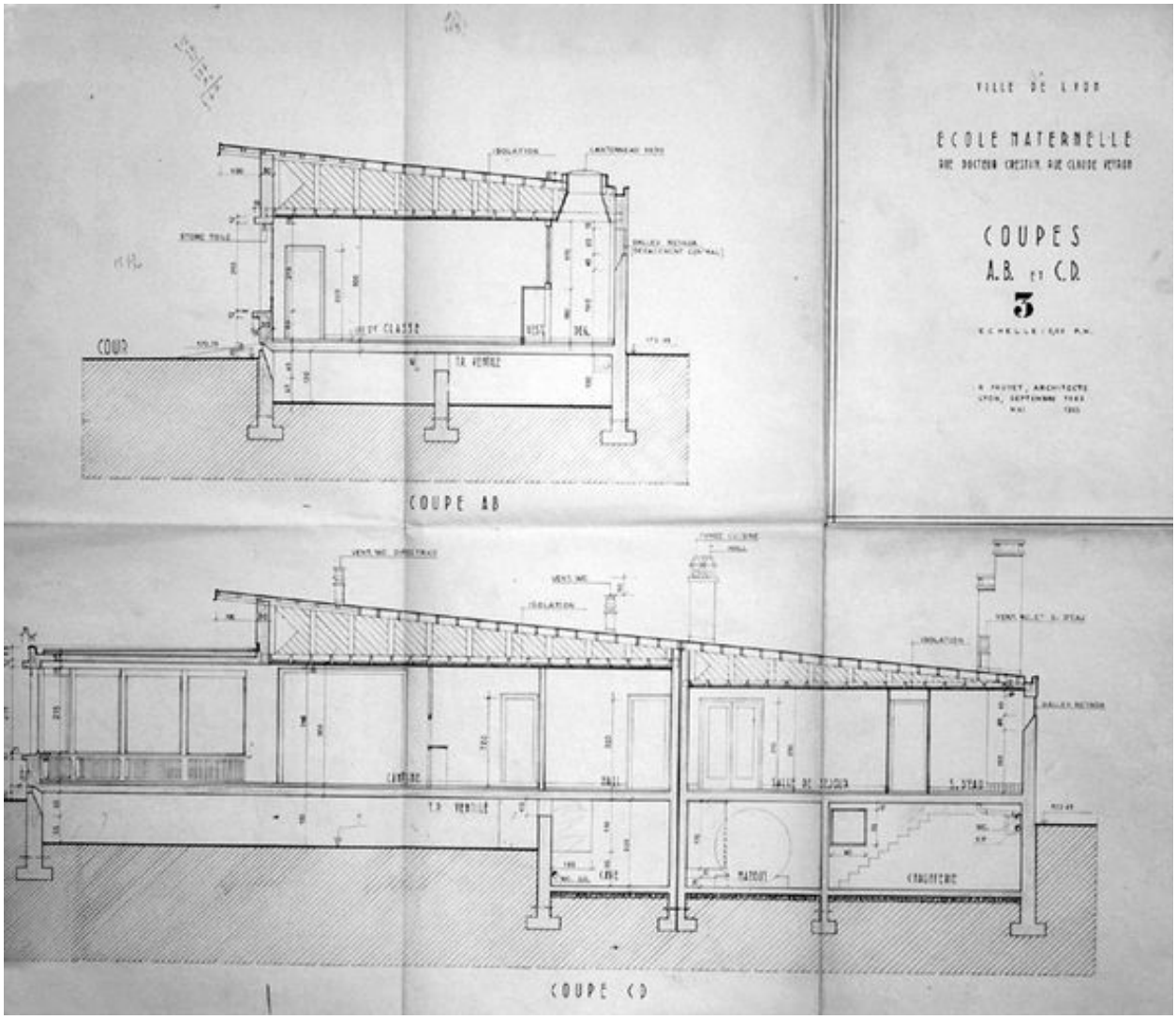

Coupes AB et CD, R. Fauvet architecte. 1:50, mai 1965

Référence du document reproduit :

- **Ville de Lyon. Ecole maternelle rue Docteur-Crestin rue Claude-Veyron. Plan du rez-de-chaussée/ R.** *Ville de Lyon. Ecole maternelle rue Docteur-Crestin rue Claude-Veyron. Plan du rez-de-chaussée*/ R. Fauvet architecte, mai 1965. Papier, tirage ozalyd. 1:50 (AC Lyon, 848 WP 46)

IVR82_20116901775NUC
Auteur de l'illustration : Marion Fourcayran
© Région Rhône-Alpes, Inventaire général du patrimoine culturel ; © Ville de Lyon
reproduction soumise à autorisation du titulaire des droits d'exploitation

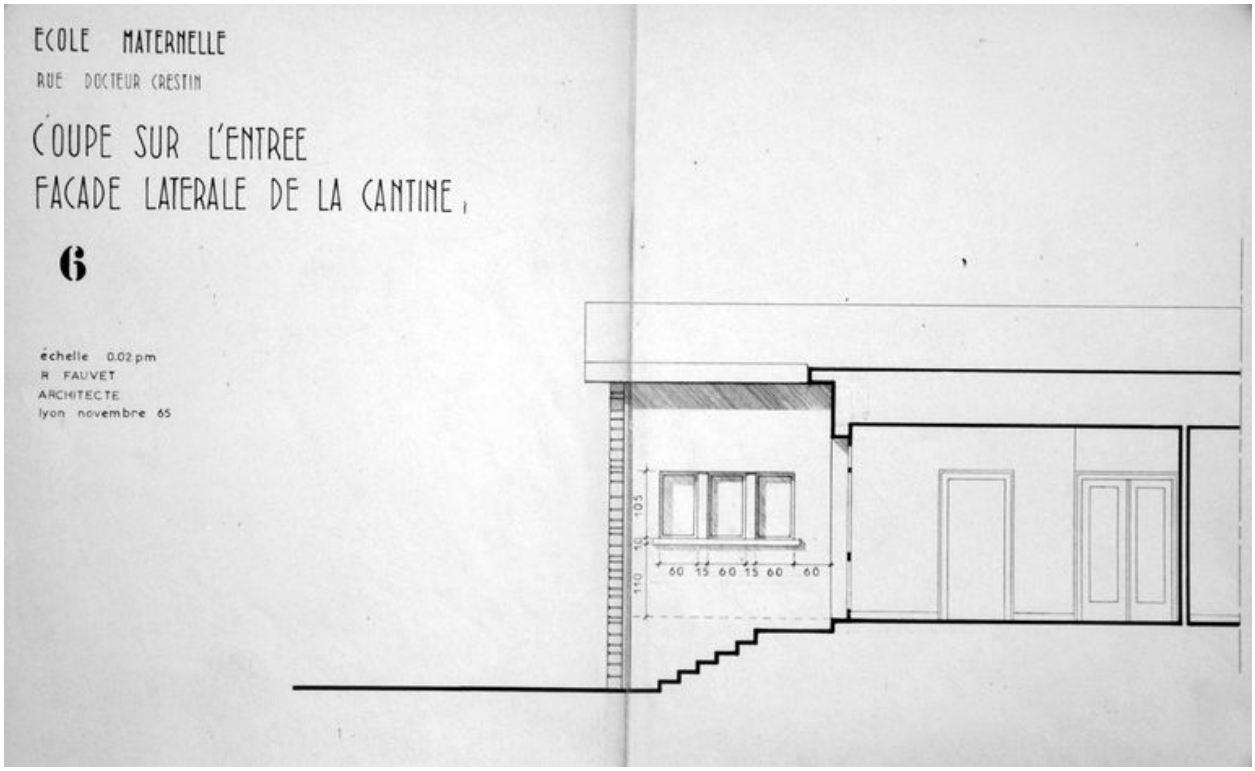

Coupe sur l'entrée. Façade latérale de la cantine, par R. Fauvet, architecte. 1:50, mai 1965

Référence du document reproduit :

- **Ville de Lyon. Ecole maternelle rue Docteur-Crestin rue Claude-Veyron. Coupe sur l'entrée. Façade**
  Ville de Lyon. Ecole maternelle rue Docteur-Crestin rue Claude-Veyron. Coupe sur l'entrée. Façade latérale de la cantine/ R. Fauvet architecte, mai 1965. Papier, tirage ozalyd. 1:50 (AC Lyon, 848 WP 46)

IVR82_20116901778NUC
Auteur de l'illustration : Marion Fourcayran
© Région Rhône-Alpes, Inventaire général du patrimoine culturel ; © Ville de Lyon
reproduction soumise à autorisation du titulaire des droits d'exploitation

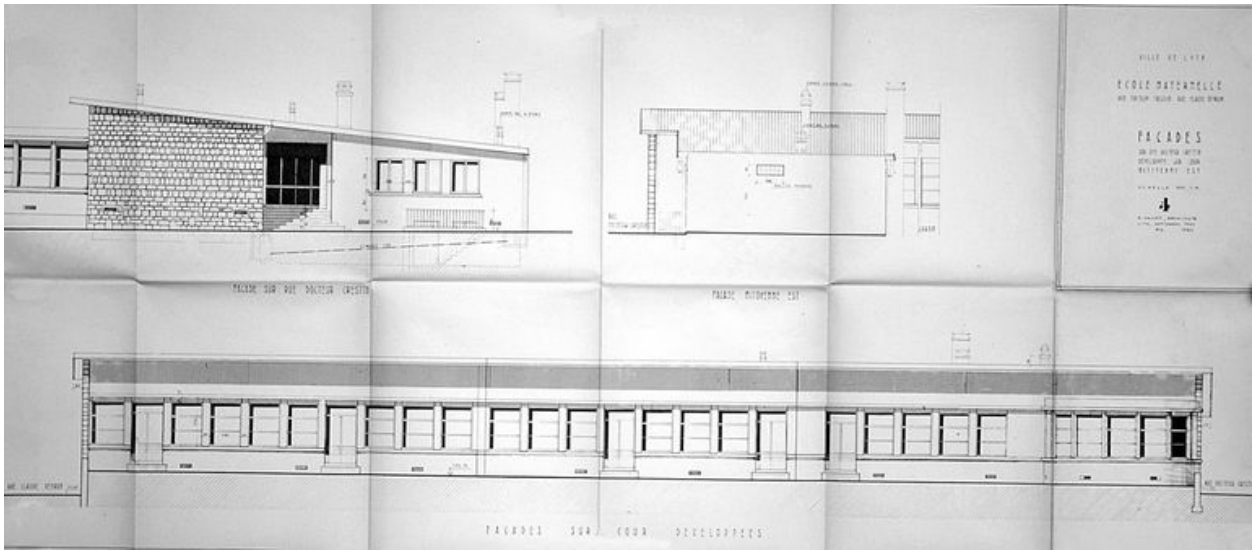

Façades sur rue du Docteur-Crestin, R. Fauvet architecte. 1:50, mai 1965

Référence du document reproduit :

- **Ville de Lyon. Ecole maternelle rue Docteur-Crestin rue Claude-Veyron. Façades rue du**
  Ville de Lyon. Ecole maternelle rue Docteur-Crestin rue Claude-Veyron. Façades rue du Docteur-Crestin/ R. Fauvet architecte, mai 1965. Papier, tirage ozalyd. 1:50 (AC Lyon, 848 WP 46)

IVR82_20116901776NUC
Auteur de l'illustration : Marion Fourcayran
© Région Rhône-Alpes, Inventaire général du patrimoine culturel ; © Ville de Lyon
reproduction soumise à autorisation du titulaire des droits d'exploitation

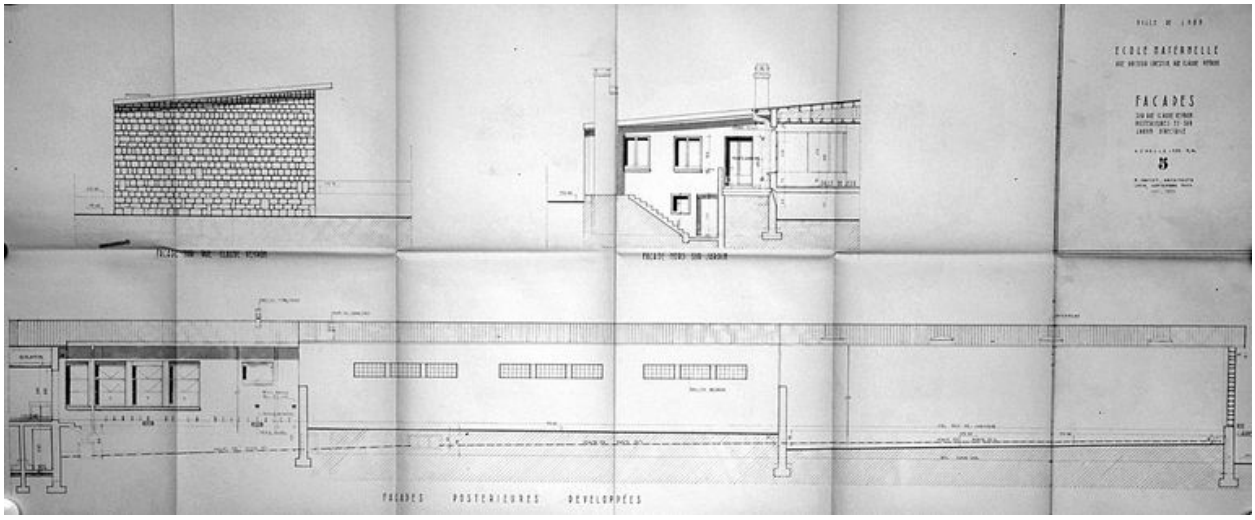

Façades sur rue Claude-Veyron postérieures et sur cour directrice, par R. Fauvet, architecte. 1:50, mai 1965

Référence du document reproduit :

- **Ville de Lyon. Ecole maternelle rue Docteur-Crestin rue Claude-Veyron. Façades sur rue**
  Ville de Lyon. Ecole maternelle rue Docteur-Crestin rue Claude-Veyron. Façades sur rue Claude-Veyron postérieures et sur jardin directrice/ R. Fauvet architecte, mai 1965. Papier, tirage ozalyd. 1:50 (AC Lyon, 848 WP 46)

IVR82_20116901777NUC
Auteur de l'illustration : Marion Fourcayran
© Région Rhône-Alpes, Inventaire général du patrimoine culturel ; © Ville de Lyon
reproduction soumise à autorisation du titulaire des droits d'exploitation

Vue générale depuis l'est

IVR82_20116901657NUCA
Auteur de l'illustration : Maryannick Chalabi
Date de prise de vue : 2008
© Région Rhône-Alpes, Inventaire général du patrimoine culturel ; © Ville de Lyon
reproduction soumise à autorisation du titulaire des droits d'exploitation

Vue générale

IVR82_20116901703NUCA
Auteur de l'illustration : Catherine Guégan
© Région Rhône-Alpes, Inventaire général du patrimoine culturel ; © Ville de Lyon
reproduction soumise à autorisation du titulaire des droits d'exploitation

Façade rue du Docteur-Crestin, depuis le sud-ouest

IVR82_20116901704NUCA
Auteur de l'illustration : Catherine Guégan
© Région Rhône-Alpes, Inventaire général du patrimoine culturel ; © Ville de Lyon
reproduction soumise à autorisation du titulaire des droits d'exploitation

Façade rue du Docteur-Crestin, depuis l'est

IVR82_20116901705NUCA
Auteur de l'illustration : Catherine Guégan
© Région Rhône-Alpes, Inventaire général du patrimoine culturel ; © Ville de Lyon
reproduction soumise à autorisation du titulaire des droits d'exploitation

Vue partielle du bâtiment, côté ouest

IVR82_20116901707NUCA
Auteur de l'illustration : Catherine Guégan
© Région Rhône-Alpes, Inventaire général du patrimoine culturel ; © Ville de Lyon
reproduction soumise à autorisation du titulaire des droits d'exploitation

Entrée

IVR82_20116901706NUCA
Auteur de l'illustration : Catherine Guégan
© Région Rhône-Alpes, Inventaire général du patrimoine culturel ; © Ville de Lyon
reproduction soumise à autorisation du titulaire des droits d'exploitation