Rhône-Alpes, Savoie
Beaufort
L'Ilaz Arêches

Moulins à farine, battoir, scierie et foulon de l'Ilaz actuellement gîtes

Références du dossier

Numéro de dossier : IA73004051
Date de l'enquête initiale : 2017
Date(s) de rédaction : 2018
Cadre de l'étude : enquête thématique départementale Patrimoine hydraulique des Pays de Savoie
Degré d'étude : recensé

Désignation

Dénomination : moulin à farine, scierie, moulin à foulon

Compléments de localisation

Milieu d'implantation : bâti lâche
Réseau hydrographique : Ruisseau de Pontcellamont ; bassin-versant de l'Arly-Doron-Chaise
Références cadastrales : 2017, OI, 221, 222, 223, 235, 237, 2983, 2985, 3099, 3100, 3777, 4099

Historique

Le 2 aout 1610, Humbert Vibert (bourgeois de Moutiers) vend une scie qu'il avait acquise du marquis de Trevis, à la famille Doix (FR.AD073, 82S6). Trois moulins appartenant à Alexis et à Jean Baptiste Doix sont visibles sur la mappe sarde de 1732 au mas de l'Isle (parcelles 8561, 8572 et 8573). Le 10 décembre 1822, la famille Doix revend le site à Théophile Blanc-Gonnet. A cette date, il comporte des moulins, une scierie, un foulon et un battoir (FR.AD073, 6E3133). Théophile Blanc-Gonnet qui est maréchal-taillandier possède également un martinet en aval (IA73004050). Le 7 décembre 1860, il demande l'autorisation de maintenir en activité la scierie de l'Ilaz. Il précise qu'elle ne fonctionne pas toute l'année mais qu'il veut la garder "tant pour son usage particulier que pour l'utilité du peuple et encore pour conserver un monument si antique". A cette date, le site comporte toujours deux moulins à trois paires de meules et un battoir animés par des turbettes (roues hydrauliques horizontales) ainsi qu'une scierie alimentée par une roue hydraulique verticale. L'autorisation de maintien en activité est accordée par arrêté préfectoral du 16 mai 1863 (FR.AD073, 82S6 et FR.AD073, 43SPC2). Théophile Blanc-Gonnet et décède le 13 septembre 1864. Par acte du 23 mars 1865, ses biens sont partagés entre ses enfants (François, Théodule, Marie Theleide et Marie Apolline). Marie Apolline (épouse de Claude Ainoz, fils d'Etienne) hérite des moulins, de la scierie, du foulon et du battoir de l'Ilaz et Théodule hérite du martinet aval (IA73004050). Le frère et la sœur s'engagent à ne pas construire d'artifice qui pourrait faire de la concurrence à l'autre (FR.AD073, 6E10600). Le 1er mars 1893, l'époux de Marie Apolline, Claude Ainoz (ou Aine), demande l'autorisation de reconstruire la scierie qui a été en partie détruite par un incendie au mois de janvier précédent. Le rapport de la Direction des forêts du 15 mars 1893 précise que Claude Ainoz "est père de six enfants en bas âge, dont un estropié et les autres idiots". L'autorisation de reconstruction est accordée par arrêté préfectoral du 25 juillet 1893 (FR.AD073, 82S6). Le moulin de l'Ilaz est mentionné dans le recensement des moulins de 1917 au nom de Claude Ainoz et dans ceux de 1923 et 1924 au nom de son fils, Joanny Ainoz (FR.AD073, 284 R 1). Le moulin et la scierie sont visibles sur le premier cadastre français de 1935 (section I, feuille 2, parcelle 226 : moulin, parcelle 224 : scierie). A cette date, ils appartiennent toujours à Joanny Ainoz. Actuellement la scierie n'existe plus, les autres bâtiments ont été reconvertis en gîtes.

Période(s) principale(s) : 1er quart 17e siècle (), 2e quart 18e siècle ()
Dates : 1610 (daté par source), 1732 (daté par source)

Description

Eléments descriptifs

Matériau(x) du gros-oeuvre, mise en oeuvre et revêtement : pierre enduit ; pierre essentage de planches
Matériau(x) de couverture : tôle ondulée, métal en couverture
Plan : plan régulier en L
Étage(s) ou vaisseau(x) : rez-de-chaussée, 1 étage carré, 1 étage de comble
Escaliers : escalier de distribution extérieur
Énergies : énergie hydraulique : produite sur place

Typologies et état de conservation

État de conservation : bon état, remanié, inégal suivant les parties, détruit

Statut, intérêt et protection

Le site se trouve dans un virage de la route menant vers le Bois.

Statut de la propriété : propriété privée

Références documentaires

Documents d'archive

- **FR.AD073, C2155, 1732.**
  FR.AD073, C2155, Cadastre de 1728, Beaufort, vue 10, 1732.
  AD Savoie : C2155

- **FR.AD073, 1FS2455, 1815-1860.**
  FR.AD073, 1FS2455, Fonds de l'intendance générale de Chambéry. Endiguements divers, canalisations, dérivations, travaux hydrauliques, Dérivations, scieries, moulins et endiguements divers dans les autres provinces, 1815-1860.
  AD Savoie : 1FS2455

- **FR.AD073, 6E3133, 1822.**
  FR.AD073, 6E3133, Minutes notariales. Versement de maître FUMEX (Léonard), notaire à Beaufort-sur-Doron, Archives notariales de maître BLANC Louis-Henri, notaire à BEAUFORT-SUR-DORON, 1822.
  Acte du 10 décembre.
  AD Savoie : 6E3133

- **FR.AD073, 80S6, 1862-1898.**
  FR.AD073, 80S6, Fonds de la Préfecture, Statistiques. Statistiques diverses pour les arrondissements de Moûtiers et Albertville, 1862-1898.
  AD Savoie : 80S6

- **FR.AD073, 6E10600, 1865.**
  FR.AD073, 6E10600, Minutes notariales. Versement de maître GAUDILLIERE (François), notaire à Albertville, Archives notariales de maître VIALLET Antide-Constantin, notaire à BEAUFORT-SUR-DORON, 5 janvier 1865-31 décembre 1865.
  Acte du 23 mars.
  AD Savoie : 6E10600

- **FR.AD073, 3P1807, 1882.**
  FR.AD073, 3P1807, Matrice cadastrale des propriétés bâties, Beaufort, 1882.
  AD Savoie : 3P1807

- **FR.AD073, 82S6, Beaufort, 1860-1950.**
  FR.AD073, 82S6, Service hydraulique, Beaufort. Usines : affaires diverses (1860-1893), scieries Viguet, Blanc, moulins Viard, Blanc, Evêque-Mouroux, Tissot, Aine, Joguet, Chambet, scieries Molliet-Ribet, Martin, moulin Avocat (Doron, Argentine, Nant Manant, Dray, Gitte, Roselin 1865-1874) ; scierie communale (Doron, 1884), scieries Blanc, Aine (1890-1893), forge Battendier (1890), usine hydro-électrique Nantermoz (1918-1931), scieries Cuvex-Michellier (1928-1930), Avocat (1935), moulin Molliet-Arnaud (Arèches, 1950), 1860-1950.
  AD Savoie : 82S6

- **FR.AD073, 43SPC2, Beaufort, 1863-1927.**
  FR.AD073, 43SPC2, Ponts et chaussées, service hydraulique, Beaufort : scieries Tissot, Martin, Aine, Blanc, Molliet-Ribet, Joguet (1864-1870) ; scieries, moulins et battoir Evêque-Mourroux, Blanc-Gonnet, Chambet, Viard, Viguet (1863-1870) ; moulin Martinet Avocat ; scieries Viard, Meilleur (1872-1878) ; scierie-moulin Evêque-Mourroux (Manant, 1882-1883) ; scierie communale (Doron, 1883-1884) ; forge Battendier (Argentine, 1890) ; chute de Beaufort aménagement par la compagnie des Forges et Aciéries électriques Paul Girod (Dorinet, 1918-1919) ; usine hydro-électrique Nantermoz (Argentine, 1918) ; scierie Gachet (intéresse aussi Villard-sur-Doron) (Manant, 1925-1927), 1863-1927.
  AD Savoie : 43SPC2

- **FR.AD073, 4Q592, 1865.**
  FR.AD073, 4Q592, Conservation des Hypothèques d'Albertville, Transcription d'actes, Transcription des actes translatifs de propriété d'immeubles, Volume 37, 12 juillet-30 octobre 1865.
  Article 70.
  AD Savoie : 4Q592

- **FR.AD073, 284 R 1, Beaufort, 1917.**
  FR.AD073, 284 R 1, Moulins : recensements, Beaufort, 1917.
  AD Savoie : 284 R 1

- **FR.AD073, 284 R 2, Beaufort, 1923.**
  FR.AD073, 284 R 2, Moulins : recensements, Beaufort, 1923.
  AD Savoie : 284 R 2

- **FR.AD073, 284 R 3, Beaufort, 1924.**
  FR.AD073, 284 R 3, Moulins : recensements, Beaufort, 1924.
  AD Savoie : 284 R 3

- **FR.AD073, 3P 7400, 1935.**
  FR.AD073, 3P 7400, Premier cadastre français, Beaufort, Section I, feuille 2, 1935.
  AD Savoie : 3P 7400

Illustrations

Cadastre de 1728, Beaufort, 1732
361, Vue 10 (FR.AD073, C2155).
IVR84_20177301063NUCA

Plan du site, 1865 (FR.AD073, 82S6).
IVR84_20177300988NUCA



Plan du site, 1865
(FR.AD073, 43SPC2).
IVR84_20177300994NUCA

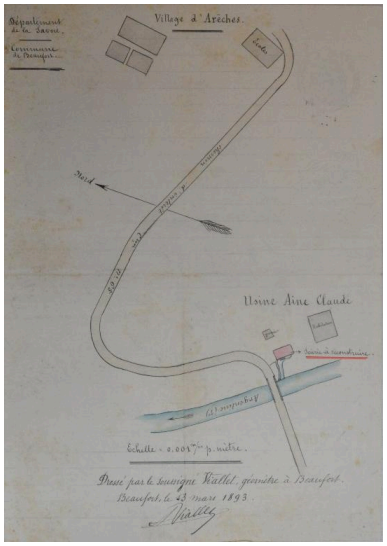

Plan du site, 1893 (FR.AD073, 82S6).
IVR84_20177300995NUCA

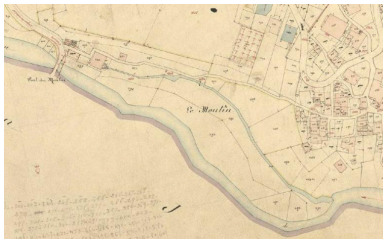

Premier cadastre français,
Beaufort, 1935, Section I,
feuille 2 (FR.AD073, 3P 7400).
IVR84_20177301042NUCA

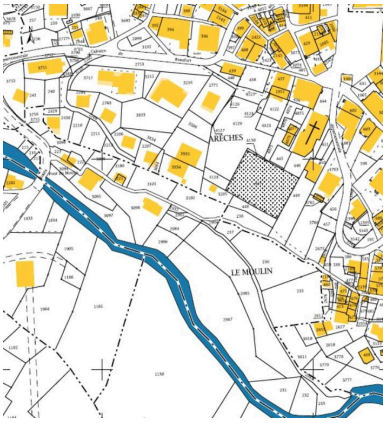

Cadastre actuel.
IVR84_20177301041NUCA



Vue générale du site.
Phot. Odile Gaboriau
IVR84_20177300909NUCA

Vue du moulin principal.
Phot. Odile Gaboriau
IVR84_20177300990NUCA

Panne faîtière du moulin principal.
Phot. Odile Gaboriau
IVR84_20177300989NUCA

Meule à écraser visible
à l'entrée de la propriété.
Phot. Odile Gaboriau
IVR84_20177300991NUCA

Meules de pierre réemployées.
Phot. Odile Gaboriau
IVR84_20177300992NUCA

Meule de pierre réemployée.
Phot. Odile Gaboriau
IVR84_20177300993NUCA

Dossiers liés

Dossiers de synthèse :
Patrimoine hydraulique de la Savoie : présentation de l'étude départementale (IA00141274) Rhône-Alpes, Savoie, Savoie
Oeuvre(s) contenue(s) :
Oeuvre(s) en rapport :
Paysage du bassin-versant de l'Arly-Doron-Chaise (IA73003968)

Auteur(s) du dossier : Clara Bérelle
Copyright(s) : © Région Rhône-Alpes, Inventaire général du patrimoine culturel ; © Conseil Savoie Mont Blanc

Cadastre de 1728, Beaufort, 1732 361, Vue 10 (FR.AD073, C2155).

IVR84_20177301063NUCA
© Archives départementales de la Savoie
reproduction soumise à autorisation du titulaire des droits d'exploitation

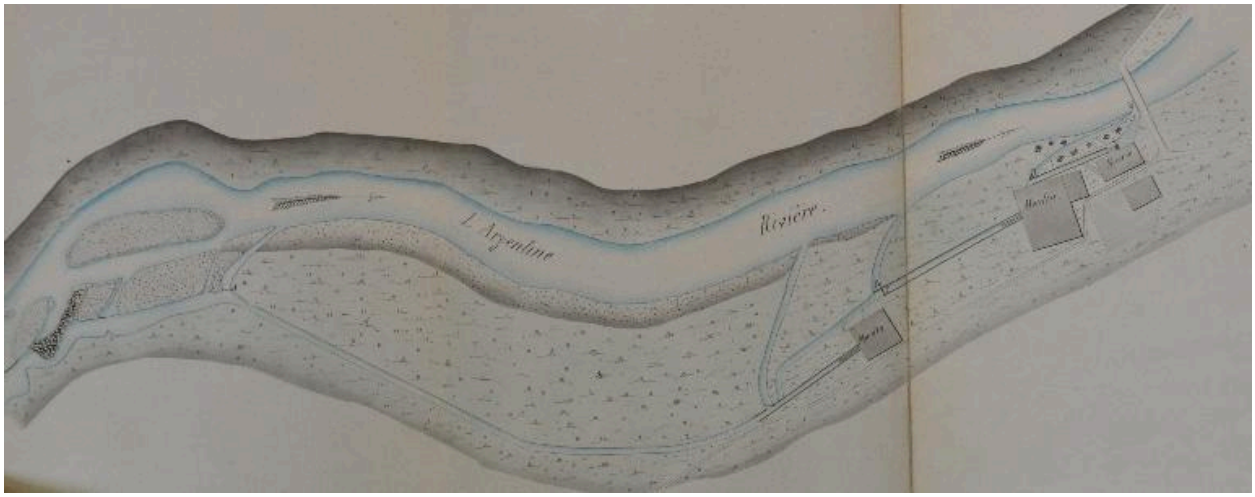

Plan du site, 1865 (FR.AD073, 82S6).

IVR84_20177300988NUCA
© Archives départementales de la Savoie
reproduction soumise à autorisation du titulaire des droits d'exploitation

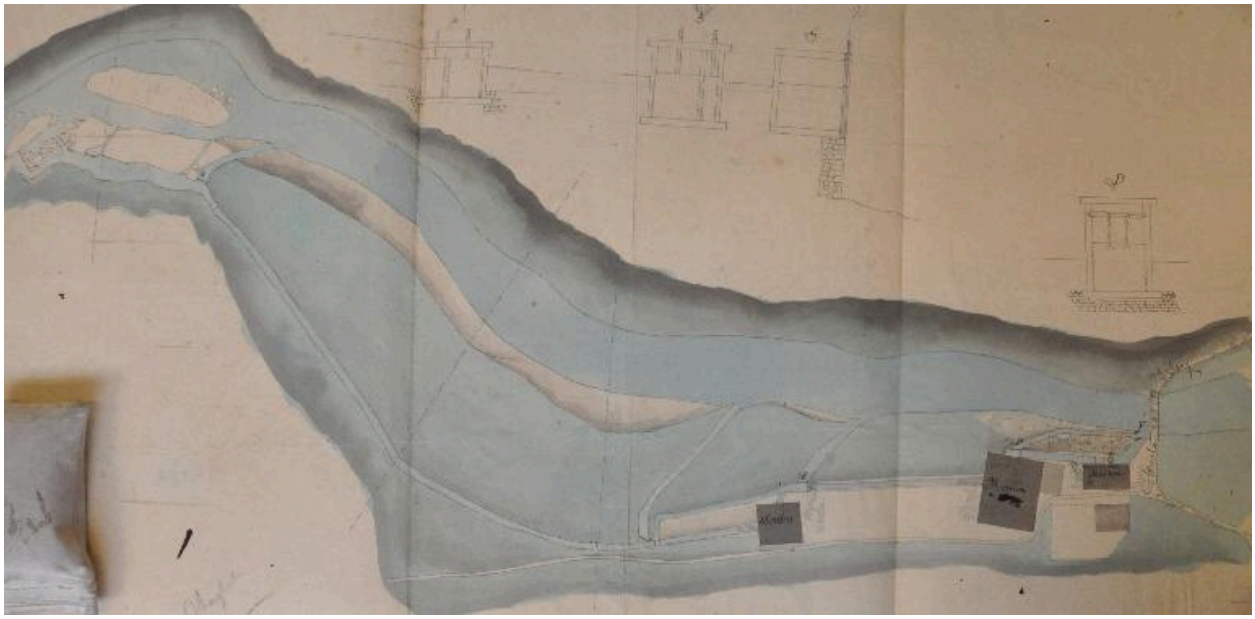

Plan du site, 1865 (FR.AD073, 43SPC2).

IVR84_20177300994NUCA
© Archives départementales de la Savoie
reproduction soumise à autorisation du titulaire des droits d'exploitation

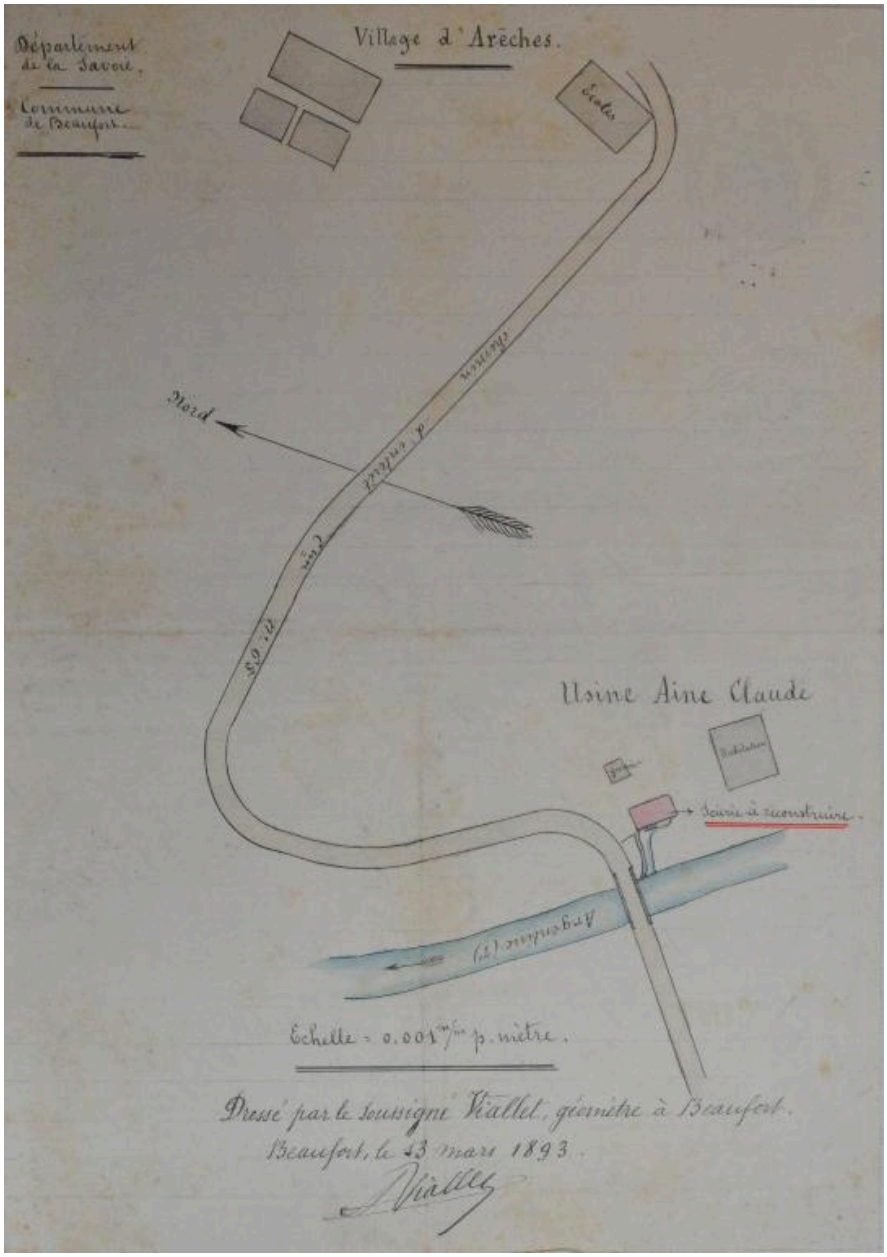

Plan du site, 1893 (FR.AD073, 82S6).

IVR84_20177300995NUCA
© Archives départementales de la Savoie
reproduction soumise à autorisation du titulaire des droits d'exploitation

Premier cadastre français, Beaufort, 1935, Section I, feuille 2 (FR.AD073, 3P 7400).

IVR84_20177301042NUCA
© Archives départementales de la Savoie
reproduction soumise à autorisation du titulaire des droits d'exploitation

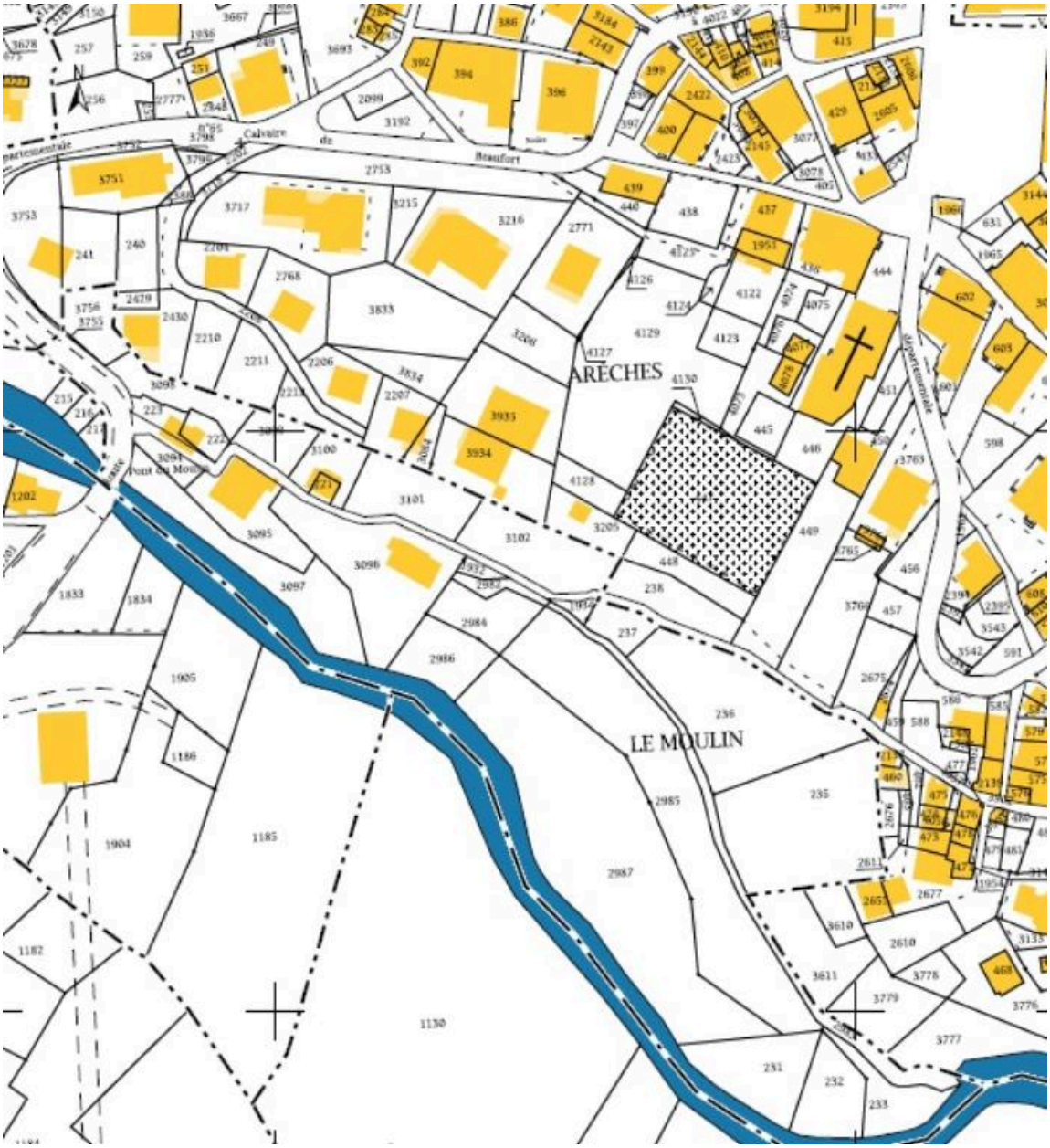

Cadastre actuel.

IVR84_20177301041NUCA
© Ministère des finances, CIDF, Service du cadastre
reproduction soumise à autorisation du titulaire des droits d'exploitation

Vue générale du site.

IVR84_20177300909NUCA
Auteur de l'illustration : Odile Gaboriau
© Région Auvergne-Rhône-Alpes, Inventaire général du patrimoine culturel ; © Conseil Savoie Mont Blanc
reproduction soumise à autorisation du titulaire des droits d'exploitation

Vue du moulin principal.

IVR84_20177300990NUCA
Auteur de l'illustration : Odile Gaboriau
© Région Auvergne-Rhône-Alpes, Inventaire général du patrimoine culturel ; © Conseil Savoie Mont Blanc
reproduction soumise à autorisation du titulaire des droits d'exploitation

Panne faîtière du moulin principal.

IVR84_20177300989NUCA
Auteur de l'illustration : Odile Gaboriau
© Région Auvergne-Rhône-Alpes, Inventaire général du patrimoine culturel ; © Conseil Savoie Mont Blanc
reproduction soumise à autorisation du titulaire des droits d'exploitation

Meule à écraser visible à l'entrée de la propriété.

IVR84_20177300991NUCA
Auteur de l'illustration : Odile Gaboriau
© Région Auvergne-Rhône-Alpes, Inventaire général du patrimoine culturel ; © Conseil Savoie Mont Blanc
reproduction soumise à autorisation du titulaire des droits d'exploitation

Meules de pierre réemployées.

IVR84_20177300992NUCA
Auteur de l'illustration : Odile Gaboriau
© Région Auvergne-Rhône-Alpes, Inventaire général du patrimoine culturel ; © Conseil Savoie Mont Blanc
reproduction soumise à autorisation du titulaire des droits d'exploitation

Meule de pierre réemployée.

IVR84_20177300993NUCA
Auteur de l'illustration : Odile Gaboriau
© Région Auvergne-Rhône-Alpes, Inventaire général du patrimoine culturel ; © Conseil Savoie Mont Blanc
reproduction soumise à autorisation du titulaire des droits d'exploitation