



Rhône-Alpes, Savoie
Aix-les-Bains
Quartier de la gare
52 avenue de Marlioz

Bureau d'octroi, actuellement maison

Références du dossier

Numéro de dossier : IA73001457
Date de l'enquête initiale : 2006
Date(s) de rédaction : 2006
Cadre de l'étude : inventaire topographique Inventaire de la Ville d'Aix-les-Bains
Degré d'étude : monographié

Désignation

Dénomination : bureau d'octroi, maison
Destinations successives : maison

Compléments de localisation

Milieu d'implantation : en ville
Références cadastrales : 1879. E 33 bis ; 2004, CE, 168

Historique

En 1889, la commune acquiert des terrains appartenant à Annette Basset et projette d'y établir des hangars et entrepôts ainsi qu'un nouveau bureau d'octroi équipé d'un poids public. Depuis l'extension du périmètre de l'octroi accordé à la Ville par la Préfecture de Savoie en 1879, il apparaît en effet nécessaire de rapprocher le bureau dit de Chambéry, situé au début de l'avenue de Marlioz, de la nouvelle limite établie. Le bâtiment est édifié en 1889 par l'entrepreneur Charles Canova d'après les plans de l'architecte de la ville, Jules Pin aîné ; la construction du poids bascule est confiée à M. Guillamin de Voiron en Isère. Outre le bureau et le poids bascule, le bâtiment abrite également un appartement. Le projet de Jules Pin aîné s'inspire très largement de l'architecture du bureau d'octroi de la gare de marchandises, construit par l'architecte Grisard en 1874. La réalisation se révèle cependant moins ambitieuse puisque sur l'ensemble des modénatures prévues, seul l'écusson sculpté est achevé. En 1891, l'ensemble est complété par l'aménagement d'un passage pour les voitures sur l'avenue de Marlioz. Le bâtiment est certainement transformé en maison après son acquisition ainsi que celle du terrain par Hassan Salvatore en 1928, avant que le lot constitué ne soit cédé à la famille Crozet en 1936

Période(s) principale(s) : 4e quart 19e siècle

Dates : 1889 (daté par source)

Auteur(s) de l'oeuvre : Charles Canova (entrepreneur, attribution par source), Jules (aîné) Pin (architecte, attribution par source)

Description

L'ancien bureau d'octroi est un petit bâtiment rectangulaire à un étage, implanté en retrait et perpendiculairement à la rue, au sein d'un jardin aujourd'hui clos par un muret surmonté d'une grille. Le pignon de la façade s'orne d'un blason en relief aux armes de la Ville. Devant cette façade subsiste l'emplacement de l'ancienne bascule publique.

Éléments descriptifs

Matériau(x) du gros-oeuvre, mise en oeuvre et revêtement : calcaire ; enduit

Matériau(x) de couverture : tuile mécanique

Étage(s) ou vaisseau(x) : rez-de-chaussée, 1 étage carré

Élévations extérieures : élévation à travées
Type(s) de couverture : toit à longs pans
Escaliers :

Décor

Techniques : sculpture
Représentations : armoiries
Précision sur les représentations :
Armoiries de la ville d'Aix sur le pignon

Statut, intérêt et protection

Statut de la propriété : propriété privée

Références documentaires

Documents d'archive

- **AC Aix-les-Bains. 1 M 7. Dossier de Marlioz 1888-1892. Procès verbal d'adjudication pour les**
AC Aix-les-Bains. 1 M 7. Dossier de Marlioz 1888-1892. **Procès verbal d'adjudication pour les travaux de construction d'un bureau d'octroi avec logement et poids public**, 15 décembre 1889
- **AC Aix-les-Bains. 1 M 7. Dossier de Marlioz 1888-1892. Mémoire des travaux exécutés pour la**
AC Aix-les-Bains. 1 M 7. Dossier de Marlioz 1888-1892. **Mémoire des travaux exécutés pour la construction d'un Octroi**, [1889]
- **AC Aix-les-Bains. 1 M 60. Dossier Ateliers Municipaux. Arrêté préfectoral accordant l'autorisation**
AC Aix-les-Bains. 1 M 60. Dossier Ateliers Municipaux. **Arrêté préfectoral accordant l'autorisation d'établir un poids public dans un terrain de la commune**, 24 janvier 1890
- **AC Aix-les-Bains. 2 T 11. Lotissement Salvator, 5 mars 1927**
AC Aix-les-Bains. 2 T 11. **Lotissement Salvator**, 5 mars 1927

Documents figurés

- **Extrait du plan de la route nationale n°201 de Chambéry à Genève / [L'ingénieur ordinaire].**
Extrait du plan de la route nationale n°201 de Chambéry à Genève / [L'ingénieur ordinaire]. Chambéry, 7 septembre 1881. Ech. 1 : 50. 1 plan à la plume ; 30 x 42 cm. (AC Aix-les-Bains : 1 M 60. Dossier Ateliers Municipaux)
- **AC Aix-les-Bains : 1 M 7. Dossier de Marlioz. 1888. Projet de construction d'un bureau d'octroi.**
Projet de construction d'un bureau d'octroi avec poids public. [Plans, façades et coupes] / Jules Pin aîné, architecte de la Ville. Aix-les-Bains, 1er septembre 1888. Ech. 1 : 100. 1 plan sur calque rehaussé ; 47,5 x 55,5 cm. (AC Aix-les-Bains : 1 M 7. Dossier de Marlioz 1888-1892)
AC Aix-les-Bains : 1 M 7. Dossier de Marlioz 1888-1892
- **Lotissement Salvator. Extrait du cadastre. Position du chemin projeté / A. Maire, architecte.**
Lotissement Salvator. Extrait du cadastre. Position du chemin projeté / A. Maire, architecte. Aix-les-Bains, 23 juin 1927. Ech. 1 : 1000. 1 plan sur calque rehaussé ; 28 x 46 cm. (AC Aix-les-Bains : 2 T 11)

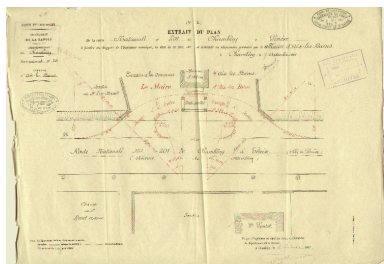
Annexe 1

ANNEXE 1

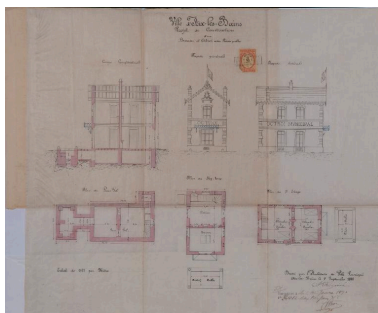
Liste des propriétaires

1879 : Basset François, fils de Claude
1889 : Commune d'Aix-les-Bains
1928 : Hasson Salvator, Mallah Abram et Meccarion Jean-Baptiste
1936 : Crozet Jean, Crozet Jacques, Crozet Emile et Mme Crozet, épouse Métrailler
1954 : Crozet Emile, mécanicien, et Mme Métrailler
1974 : Veuve de Crozet Emile
1977 : Crozet Georges, Crozet Louis et la veuve de Crozet Emile
2004 : Louis Crozet

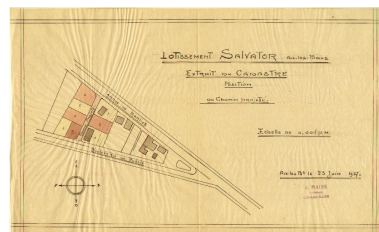
Illustrations



Aménagement de la route à proximité du bureau, 1881
Repro. François Fouger
IVR82_20127300747NUCB



Plans, coupes et élévations du bureau d'octroi, 1888
Repro. Denys Harreau
IVR82_20137301251NUCB



Plan du lotissement, 1927
Repro. François Fouger
IVR82_20127300748NUCB



Vue d'ensemble
Phot. François Fouger
IVR82_20097300558NUCA



Façade-pignon
Phot. François Fouger
IVR82_20097300555NUCA



Blason de la ville d'Aix-les-Bains
Phot. François Fouger
IVR82_20097300556NUCA



Emplacement de la bascule
Phot. François Fouger
IVR82_20097300557NUCA

Dossiers liés

Dossiers de synthèse :

Généralités (IA73001081) Rhône-Alpes, Savoie, Aix-les-Bains

Oeuvre(s) contenue(s) :

Oeuvre(s) en rapport :


Avenue de Marlioz (IA73001270) Rhône-Alpes, Savoie, Aix-les-Bains, Plaine de Marlioz

Secteur urbain de la Gare (IA73001159) Aix-les-Bains, Quartier de la gare

Établissement administratif communal, ateliers municipaux, édifice commercial, Comptoir Vélocipédique Savoisien, actuellement maison (IA73002103) Aix-les-Bains, Quartier de la gare, 33-35 boulevard de Russie

Auteur(s) du dossier : Marie-Reine Jazé-Charvolin, Joël Lagrange

Copyright(s) : © Région Rhône-Alpes, Inventaire général du patrimoine culturel ; © Ville d'Aix-les-Bains



Aménagement de la route à proximité du bureau, 1881

Référence du document reproduit :

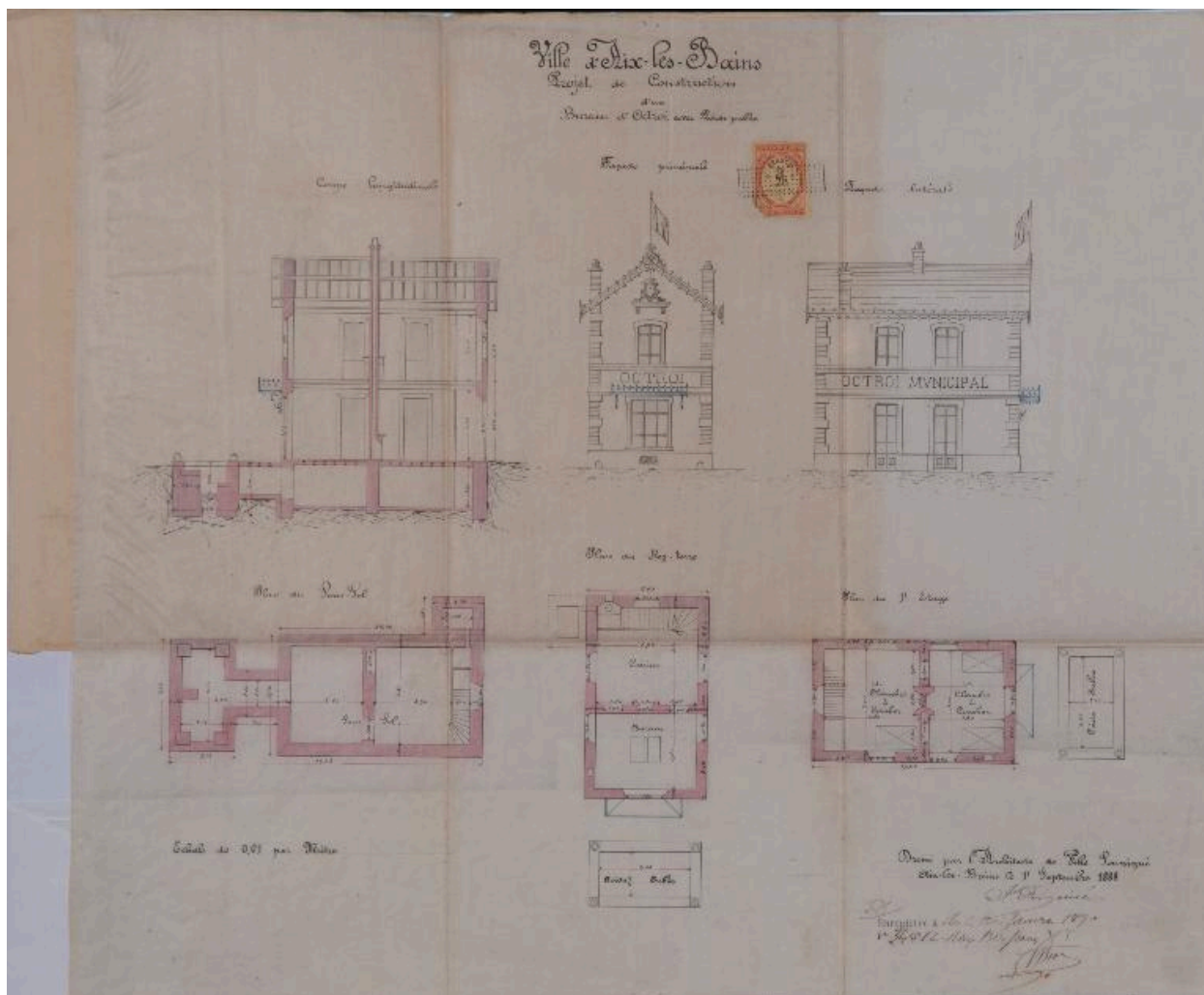
- **Extrait du plan de la route nationale n°201 de Chambéry à Genève / [L'ingénieur ordinaire].**
Extrait du plan de la route nationale n°201 de Chambéry à Genève / [L'ingénieur ordinaire]. Chambéry, 7 septembre 1881. Ech. 1 : 50. 1 plan à la plume ; 30 x 42 cm. (AC Aix-les-Bains : 1 M 60. Dossier Ateliers Municipaux)

IVR82_20127300747NUCB

Auteur de l'illustration (reproduction) : François Fouger

© Archives municipales d'Aix-les-Bains

reproduction soumise à autorisation du titulaire des droits d'exploitation



Plans, coupes et élévations du bureau d'octroi, 1888

Référence du document reproduit :

- **AC Aix-les-Bains : 1 M 7. Dossier de Marlioz. 1888. Projet de construction d'un bureau d'octroi. Projet de construction d'un bureau d'octroi avec poids public.** [Plans, façades et coupes] / Jules Pin aîné, architecte de la Ville. Aix-les-Bains, 1er septembre 1888. Ech. 1 : 100. 1 plan sur calque rehaussé ; 47,5 x 55,5 cm. (AC Aix-les-Bains : 1 M 7. Dossier de Marlioz 1888-1892)
AC Aix-les-Bains : 1 M 7. Dossier de Marlioz 1888-1892

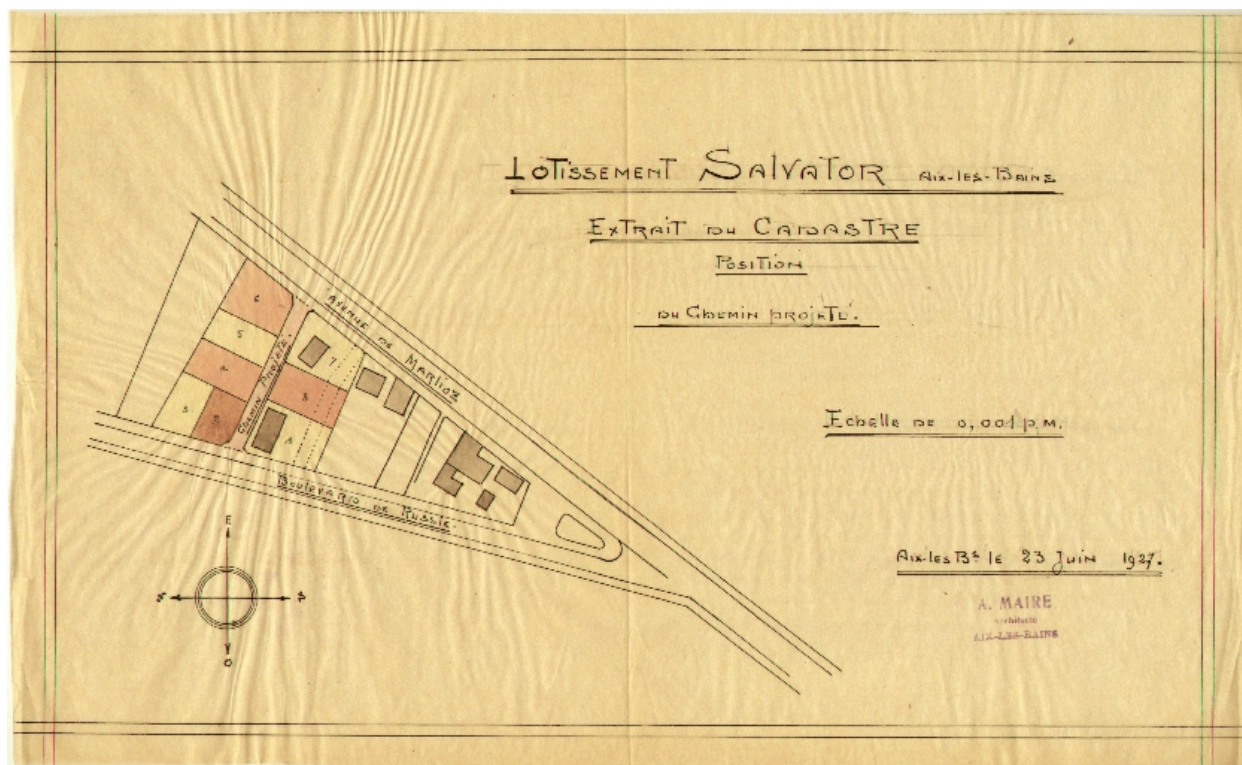
IVR82_20137301251NUCB

Auteur de l'illustration (reproduction) : Denys Harreau

Date de prise de vue : 2013

© Archives municipales d'Aix-les-Bains

reproduction soumise à autorisation du titulaire des droits d'exploitation



Plan du lotissement, 1927

Référence du document reproduit :

- **Lotissement Salvator. Extrait du cadastre. Position du chemin projeté / A. Maire, architecte.**
Lotissement Salvator. Extrait du cadastre. Position du chemin projeté / A. Maire, architecte. Aix-les-Bains, 23 juin 1927. Ech. 1 : 1000. 1 plan sur calque rehaussé ; 28 x 46 cm. (AC Aix-les-Bains : 2 T 11)

IVR82_20127300748NUCB

Auteur de l'illustration (reproduction) : François Fouger

© Archives municipales d'Aix-les-Bains

reproduction soumise à autorisation du titulaire des droits d'exploitation



Vue d'ensemble

IVR82_20097300558NUCA

Auteur de l'illustration : François Fouger

© Région Rhône-Alpes, Inventaire général du patrimoine culturel ; © Ville d'Aix-les-Bains
reproduction soumise à autorisation du titulaire des droits d'exploitation



Façade-pignon

IVR82_20097300555NUCA

Auteur de l'illustration : François Fouger

© Région Rhône-Alpes, Inventaire général du patrimoine culturel ; © Ville d'Aix-les-Bains
reproduction soumise à autorisation du titulaire des droits d'exploitation



Blason de la ville d'Aix-les-Bains

IVR82_20097300556NUCA

Auteur de l'illustration : François Fouger

© Région Rhône-Alpes, Inventaire général du patrimoine culturel ; © Ville d'Aix-les-Bains
reproduction soumise à autorisation du titulaire des droits d'exploitation



Emplacement de la bascule

IVR82_20097300557NUCA

Auteur de l'illustration : François Fouger

© Région Rhône-Alpes, Inventaire général du patrimoine culturel ; © Ville d'Aix-les-Bains
reproduction soumise à autorisation du titulaire des droits d'exploitation