



Rhône-Alpes, Savoie
La Rochette
La Gorge

Martinet Quezel puis moulin à farine et moulin à huile Quezel puis moulin Pompée (dits moulins de la Gorge) puis centrale hydroélectrique des Forces motrice du Gelon dite centrale du Gelon

Références du dossier

Numéro de dossier : IA73003537

Date de l'enquête initiale : 2014

Date(s) de rédaction : 2014

Cadre de l'étude : enquête thématique départementale Patrimoine hydraulique des Pays de Savoie

Degré d'étude : recensé

Désignation

Dénomination : martinet, moulin à farine, moulin à huile, centrale hydroélectrique

Compléments de localisation

Milieu d'implantation : en ville

Réseau hydrographique : Rivière du Gelon ; bassin-versant Isère inférieure-Val Gelon

Références cadastrales : 2014, B, 491, 492, 1724, 1677, 2408 (bâtiments), 414 (canal)

Historique

En 1847, Joseph Quezel (ou Queizel) obtient l'autorisation d'installer une taillanderie dans l'usine qu'il possède à la Rochette au lieu-dit "La Gorge" (FR.AD073, 1FS712).

Le 29 octobre 1869, Joseph Quezel demande le maintien en activité de son martinet. Il souhaite également ajouter une scierie dans le bâtiment. L'autorisation est accordée par arrêté préfectoral du 10 septembre 1872. Le procès-verbal du 20 septembre 1873 nous informe que l'installation est conforme au règlement d'eau. Le site apparaît sur le premier cadastre français de 1892 (section B, feuille 4) mais sa configuration a évolué car il comporte à cette date un moulin à farine (parcelle 234), un moulin à huile et un pressoir (parcelle 235). Il est exploité par Joseph Charles Quezel (fils de Joseph). Par la suite, le site appartient à la famille Pompée qui le modernise en installant une turbine. Le moulin Pompée est mentionné dans les recensements de 1917, 1923 et 1924 menés par la préfecture de la Savoie (FR.AD073, 284 R 1). Les derniers exploitants du moulin seront les frères Marc et Charles Pompée.

Le site est ensuite acheté par Louis-Albert Convert (originaire d'une famille de meuniers de l'Ain). Entre 1965 et 1968, une centrale hydroélectrique est construite à proximité du moulin par la famille Convert qui possède plusieurs centrales hydroélectriques dans le secteur. En 1981, un second groupe est installé dans l'ancien grenier du moulin. Actuellement, la centrale est exploitée par la Société des forces motrices du Gelon. Le courant produit est revendu à EDF.

Période(s) principale(s) : 2e quart 19e siècle (), 4e quart 19e siècle (), 3e quart 20e siècle (), 4e quart 20e siècle ()

Dates : 1847 (daté par source), 1892 (daté par source), 1965 (daté par source), 1981 (daté par tradition orale)

Description

Le site est implanté en rive droite du Gelon, à la sortie des gorges du Gelon. Actuellement, Le bâtiment du moulin est sans affectation. Il s'organise sur trois niveaux : un rez-de-chaussée, un étage et un étage de comble. Il est construit en béton et couvert d'un toit en tôle. Le barrage de prise d'eau est toujours en place ainsi que le canal de dérivation.

La centrale hydroélectrique équipée par la famille Convert en 1967 est toujours en activité. Le bâtiment est installé en partie au dessus du cours d'eau. Il est construit en béton et couvert d'un toit en tôle. Il comporte une grande salle abritant un groupe Pelton datant de 1940 (provenant de la centrale de Sassenage en Isère) et un espace servant de bureau et d'atelier.

Un second groupe Pelton est installé dans l'ancien grenier du moulin situé à proximité. Cet édifice est construit en béton et couvert d'un toit en ardoise.

La centrale est alimentée par une conduite forcée de 4500 mètres de long provenant de la prise d'eau de la Martinette (IA73003612, commune de la Table). Elle dispose de 408 mètres de chute.

Eléments descriptifs

Matériau(x) du gros-oeuvre, mise en oeuvre et revêtement : béton

Matériau(x) de couverture : métal en couverture

Étage(s) ou vaisseau(x) : rez-de-chaussée, 1 étage carré, étage de comble

Couvrements :

Type(s) de couverture :

Énergies : énergie hydraulique : produite sur place ; énergie électrique : produite sur place

Typologies et état de conservation

État de conservation : bon état

Statut, intérêt et protection

Le site est implanté dans le centre de la Rochette.

Protections :

Statut de la propriété : propriété privée

Références documentaires

Documents d'archive

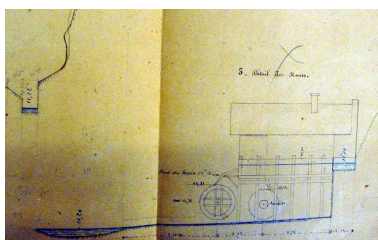
- **FR.AD073, 1FS712, 1815-1860.**
FR.AD073, 1FS712, Fonds de l'intendance générale de Chambéry, Industrie et commerce, Métallurgie, usines et affaires diverses, 1815-1860.
AD Savoie : 1FS712
- **FR.AD073, 81S56, La Rochette, 1865-1955.**
FR.AD073, 81S56, Service hydraulique. La Rochette : Affaires diverses, 1865-1955.
AD Savoie : 81S56
- **FR.AD073, 47SPC4, La Rochette, 1867-1912.**
FR.AD073, 47SPC4, Ponts et chaussées, service hydraulique. La Rochette : pressoir-battoir Picollet-Rey ; scierie-moulin Quézel ; battoir Dijoud ; moulin Bernard (1867-1875) ; usine de la Seytaz (Rey M.), moulins, presses, fabrique d'acide gallique (Gelon, 1869-1886) ; scie du Bressant (1886-1888) ; société des Cartonneries de la Rochette (Joudron, 1896-1911) ; usine Rey (Joudron, 1904-1905) ; société A. des moulins à soie de la Rochette (intéresse aussi Arvillard), (Joudron, 1911-1912), 1867-1912.
AD Savoie : 49SPC4
- **FR.AD073, 81S57, 1870-1899.**
FR.AD073 sous-série 81S57, Service hydraulique. La Rochette : scierie Quézel (1870), usine Picollet-Rey (1870), usine Henry et Manificat (papier, Joudron, 1873), usine Quézel Jh. (Gelon, 1873), usine Andrivet (1873), usine Picollet et Bernard (Joudron, 1874), usine Dijoud (Gelon, 1874), Bernard (1875), usine de la Seytaz (Rey et Pallavicini, Gelon, 1879), usine Rey (Gelon, 1886), Bressand (Gelon, 1888), cartonneries Franck (Joudron, 1897-1899).
AD Savoie : 81S57
- **FR.AD073, 3P 7214, 1892.**
FR.AD073, 3P 7214, Premier cadastre français, Rochette (La), Section B, feuille 4, 1892.
AD Savoie : 3P 7214

- **FR.AD073, 284 R 1, Rochette (La), 1917.**
 FR.AD073, 284 R 1, Moulins : recensements, Rochette (La) 1917.
 AD Savoie : 284 R 1
- **FR.AD073, 284 R 2, Rochette (La), 1923.**
 FR.AD073, 284 R 2, Moulins : recensements, Rochette (La) 1923.
 AD Savoie : 284 R 2
- **FR.AD073, 284 R 3, Rochette (La), 1924.**
 FR.AD073, 284 R 3, Moulins : recensements, Rochette (La) 1924.
 AD Savoie : 284 R 3
- **FR.AD073, J1706, Rochette (la), 1999.**
 FR.AD073, J1706, Inventaire des moulins de Savoie. Association des amis des moulins savoyards. Nicole Gotteland, Louis Crabières, commune Rochette (la), 1999.
 AD Savoie : FR.AD073, J1706

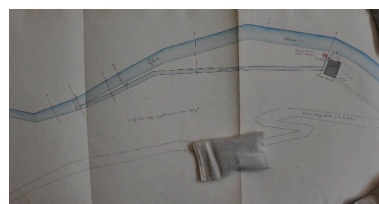
Illustrations



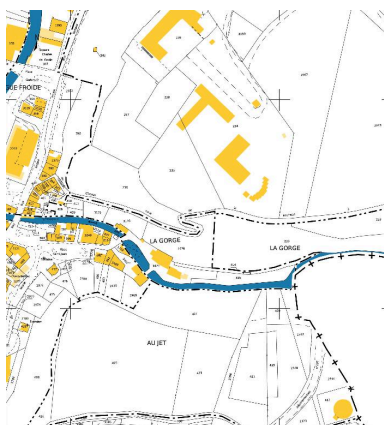
Premier cadastre français,
 Rochette (la), 1892, Section B,
 feuille 4 (FR.AD073, 3P 7214).
 Autr. Clara Bérelle
 IVR82_20147303802NUCA



Plan du site, 1869
 (FR.AD073, 49SPC4).
 Autr. Clara Bérelle
 IVR82_20157301534NUCA



Plan du site, 1872
 (FR.AD073, 81S57).
 Autr. Clara Bérelle
 IVR82_20147303859NUCA



Cadastre actuel, 2014.
 Autr. Clara Bérelle
 IVR82_20147303803NUCA

Vue d'ensemble du site. A gauche,
 l'ancien grenier du moulin
 transformé en centrale. Au centre,
 la centrale hydroélectrique.
 A droite, l'ancien moulin.
 Phot. Clara Bérelle
 IVR82_20147303809NUCA

Vue du moulin Pompée.
 Phot. Clara Bérelle
 IVR82_20147303804NUCA

Façade sud-est de la
 centrale hydroélectrique.
 Phot. Clara Bérelle
 IVR82_20147303805NUCA

Vue de la prise d'eau du moulin à
 gauche. A droite, vue de la conduite
 forcée alimentant la centrale.
 Phot. Clara Bérelle
 IVR82_20147303806NUCA

Vue de l'ancien canal de
 dérivation alimentant le moulin.
 Phot. Clara Bérelle
 IVR82_20147303807NUCA

Vue de la conduite
alimentant la centrale.
Phot. Clara Bérelle
IVR82_20147303808NUCA

Dossiers liés

Dossiers de synthèse :

Patrimoine hydraulique de la Savoie : présentation de l'étude départementale (IA00141274) Rhône-Alpes, Savoie, Savoie

Oeuvre(s) contenue(s) :

Oeuvre(s) en rapport :

Paysage du bassin-versant de l'Isère inférieure et du Val Gelon (IA73003401) Aiton, Albertville, Allondaz, Arbin, Arvillard, Betton-Bettonet, Bonvillard, Bourget-en-Huile, Bourgneuf, Chamousset, Chamoux-sur-Gelon, Champ-Laurent, Châteauneuf, Chignin, Cléry, Coise-Saint-Jean-Pied-Gauthier, Cruet, Détrier, Étable, Francin, Fréterive, Frontenex, Gilly-sur-Isère, Grésy-sur-Isère, Grignon, Hauteville, La Chapelle-Blanche, La Chavanne, La Croix-de-la-Rochette, La Rochette, La Table, La Trinité, Laissaud, Le Pontet, Le Verneil, Les Marches, Les Mollettes, Mercury, Montaille, Montendry, Monthion, Montmélian, Myans, Notre-Dame-des-Millières, Pallud, Planaise, Plancherine, Presle, Rotherens, Sainte-Hélène-du-Lac, Sainte-Hélène-sur-Isère, Saint-Jean-de-la-Porte, Saint-Jeoire-Prieuré, Saint-Pierre-d'Albigny, Saint-Pierre-de-Soucy, Saint-Vital, Tournon, Verrens-Arvey, Villard-d'Héry, Villard-Léger, Villard-Sallet, Villaroux.

Auteur(s) du dossier : Clara Bérelle

Copyright(s) : © Région Rhône-Alpes, Inventaire général du patrimoine culturel ; © Assemblée des Pays de Savoie



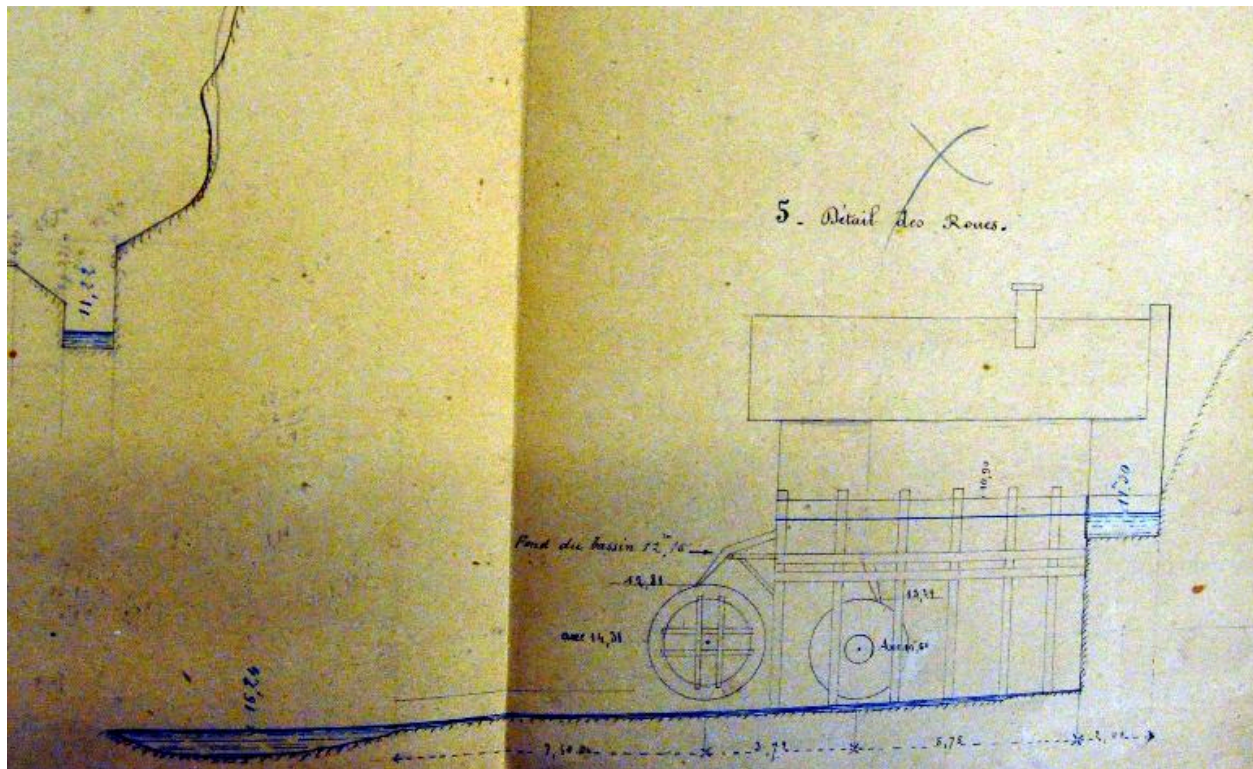
Premier cadastre français, Rochette (1a), 1892, Section B, feuille 4 (FR.AD073, 3P 7214).

IVR82_20147303802NUCA

Auteur du document reproduit : Clara Bérelle

© Région Rhône-Alpes, Inventaire général du patrimoine culturel ; © Assemblée des Pays de Savoie ; © Archives départementales de la Savoie

reproduction soumise à autorisation du titulaire des droits d'exploitation



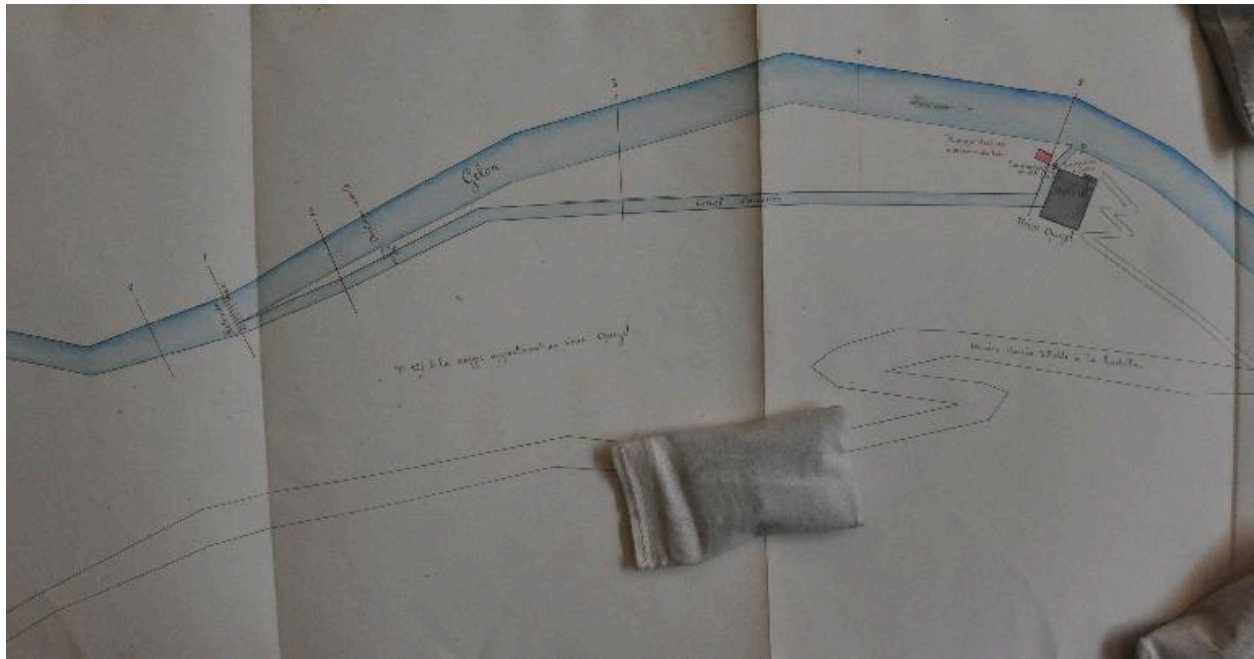
Plan du site, 1869 (FR.AD073, 49SPC4).

IVR82_20157301534NUCA

Auteur du document reproduit : Clara Bérelle

© Région Rhône-Alpes, Inventaire général du patrimoine culturel ; © Assemblée des Pays de Savoie ; © Archives départementales de la Savoie

reproduction soumise à autorisation du titulaire des droits d'exploitation



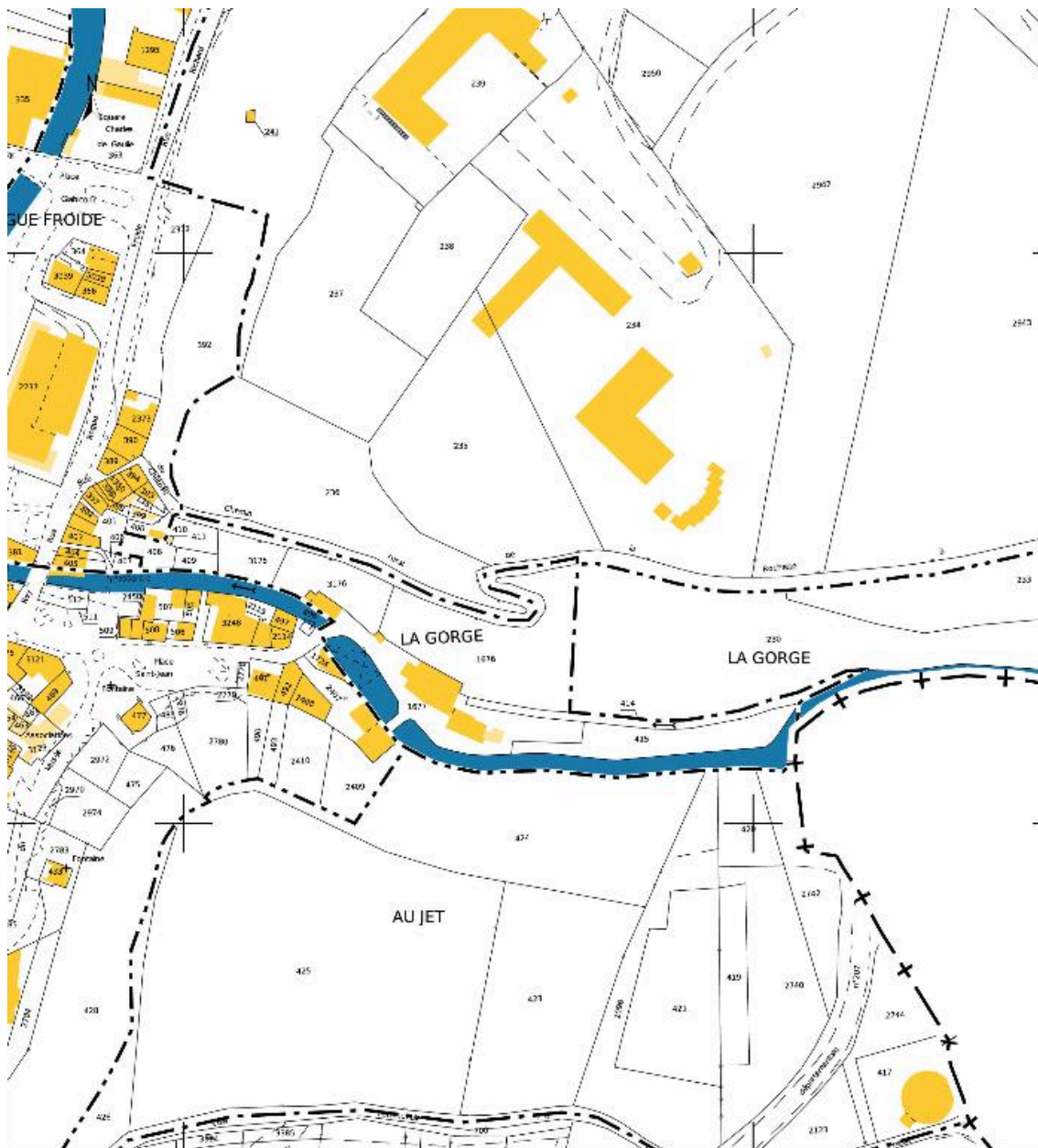
Plan du site, 1872 (FR.AD073, 81S57).

IVR82_20147303859NUCA

Auteur du document reproduit : Clara Bérelle

© Région Rhône-Alpes, Inventaire général du patrimoine culturel ; © Assemblée des Pays de Savoie ; © Archives départementales de la Savoie

reproduction soumise à autorisation du titulaire des droits d'exploitation



Cadastre actuel, 2014.

IVR82_20147303803NUCA

Auteur du document reproduit : Clara Bérelle

© Ministère des finances, CIDF, Service du cadastre

reproduction soumise à autorisation du titulaire des droits d'exploitation

Vue d'ensemble du site. A gauche, l'ancien grenier du moulin transformé en centrale. Au centre, la centrale hydroélectrique. A droite, l'ancien moulin.

IVR82_20147303809NUCA

Auteur de l'illustration : Clara Bérelle

© Région Rhône-Alpes, Inventaire général du patrimoine culturel ; © Assemblée des Pays de Savoie
communication soumise à autorisation, reproduction soumise à autorisation

Vue du moulin Pompée.

IVR82_20147303804NUCA

Auteur de l'illustration : Clara Bérelle

© Région Rhône-Alpes, Inventaire général du patrimoine culturel ; © Assemblée des Pays de Savoie
communication soumise à autorisation, reproduction soumise à autorisation

Façade sud-est de la centrale hydroélectrique.

IVR82_20147303805NUCA

Auteur de l'illustration : Clara Bérelle

© Région Rhône-Alpes, Inventaire général du patrimoine culturel ; © Assemblée des Pays de Savoie
communication soumise à autorisation, reproduction soumise à autorisation

Vue de la prise d'eau du moulin à gauche. A droite, vue de la conduite forcée alimentant la centrale.

IVR82_20147303806NUCA

Auteur de l'illustration : Clara Bérelle

© Région Rhône-Alpes, Inventaire général du patrimoine culturel ; © Assemblée des Pays de Savoie
communication soumise à autorisation, reproduction soumise à autorisation

Vue de l'ancien canal de dérivation alimentant le moulin.

IVR82_20147303807NUCA

Auteur de l'illustration : Clara Bérelle

© Région Rhône-Alpes, Inventaire général du patrimoine culturel ; © Assemblée des Pays de Savoie
communication soumise à autorisation, reproduction soumise à autorisation

Vue de la conduite alimentant la centrale.

IVR82_20147303808NUCA

Auteur de l'illustration : Clara Bérelle

© Région Rhône-Alpes, Inventaire général du patrimoine culturel ; © Assemblée des Pays de Savoie
communication soumise à autorisation, reproduction soumise à autorisation