



Rhône-Alpes, Savoie
Tours-en-Savoie
Le Carré du village Le Grand Village

Moulin à farine Rosset de Tours dit moulin du haut actuellement vestiges

Références du dossier

Numéro de dossier : IA73003857

Date de l'enquête initiale : 2015

Date(s) de rédaction : 2015

Cadre de l'étude : enquête thématique départementale Patrimoine hydraulique des Pays de Savoie

Degré d'étude : recensé

Désignation

Dénomination : moulin à farine

Compléments de localisation

Milieu d'implantation : en village

Réseau hydrographique : Le Grand Ruisseau ; bassin-versant Isère moyenne

Références cadastrales : 2014, C, 745

Historique

Un moulin appartenant à Marie Darnolet (feu Joseph, épouse d'Ignace Rosset) est visible sur la mappe sarde de 1729 (parcelle 546) au lieu-dit Au village. Il est répertorié dans un état des moulins, scieries et autres artifices de 1775 (FR.AD073, C1110). Le moulin est toujours visible sur le premier cadastre français de 1874 (section C, feuille 4, parcelle 812). Il appartient au baron Ernest Rosset de Tours. Le bâtiment du moulin est visible sur un plan de 1921 accompagnant une demande de construction d'une centrale hydroélectrique en amont (IA73003861). A cette date, il est toujours en activité. D'après les recensements de 1917 et de 1923 menés par la Préfecture de la Savoie, le moulin est exploité par Antoine Sauge. Le recensement de 1924 précise que le moulin a cessé de fonctionner l'année précédente et qu'il "pourrait fonctionner après quelques réparations" (FR.AD073, 284 R 1). A cette date, il appartient à la baronne de Tours. En 1926, le moulin est mentionné dans la matrice cadastrale des propriétés bâties comme démolé (FR.AD073, 3P 1737). Le bâtiment est toujours représenté sur le cadastre rénové de 1936. Il est détruit dans les années 1970. Actuellement, seules des meules sont visibles à son emplacement.

Période(s) principale(s) : 2e quart 18e siècle ()

Dates : 1729 (daté par source)

Description

L'ancien moulin se trouvait en rive gauche du ruisseau des Martinettes (ou canal des usines), une dérivation du Grand Ruisseau se jetant dans l'Isère. Actuellement, le bâtiment n'existe plus. Son emplacement est devenu une petite place sur laquelle six meules à farine sont exposées. Un panneau pédagogique sur le thème de l'eau a été installé. Il s'accompagne d'un livret permettant de réaliser un parcours dans la commune de Tours-en-Savoie.

Éléments descriptifs

Matériau(x) du gros-oeuvre, mise en oeuvre et revêtement :

Énergies : énergie hydraulique : produite sur place

Typologies et état de conservation

État de conservation : vestiges

Statut, intérêt et protection

Les vestiges du moulin se trouvent au cœur du village de Tours-en-Savoie, en face de la chapelle Sainte Apollonie, sur une dérivation du Grand Ruisseau sur laquelle se succédaient de nombreux sites hydrauliques. Il s'agit du dernier moulin de la commune à avoir fonctionné.

Statut de la propriété : propriété privée

Références documentaires

Documents d'archive


- **FR.AD073, C4531, 1729.**
FR.AD073, C4531, Cadastre de 1728, Tours-en-Savoie, 354, Vue 03, 1729.
AD Savoie : C4531
- **FR.AD073, C1110, 1775-1783.**
FR.AD073, C1110, Sous-fonds de l'Intendance provinciale de Tarentaise. Usines, mines et carrières. 1775-1791, États des moulins, scieries et autres artifices construits sur des cours d'eau, dans les terres de juridiction immédiate. Procédures instruites contre des usiniers qui avaient établi des artifices sans l'autorisation requise, 1775-1783.
AD Savoie : C1110
- **FR.AD073, 82S34, Tours-en-Savoie, 1861-1935.**
FR.AD073, 82S34, Service hydraulique. Tours-en-Savoie. Affaires diverses (1872-1940). Usines : batteuse, roue hydraulique, scierie du baron de Tours (Saint-Clément, 1863-1871), scierie Fontaine, Tranchet (1861-1871), battoir Avocat (1869-1871), scierie Paillardet (Martinets, 1894), usine hydro-électrique Tivoly (1919), correction du torrent de Saint-Clément, projet, (1924-1935), endiguement du ruisseau de Tours (1910-1915), 1861-1935.
AD Savoie : 82S34
- **FR.AD073, 49SPC16, Tours-en-Savoie, 1863-1921.**
FR.AD073, 49SPC16, Ponts et chaussées, service hydraulique. Tours : scieries du baron de Tours, Fontaine-Tranchant ; batteuse Avocat (1863-1871) ; scie Paillardet (Martinets, 1894) ; usine pour la fabrique de mèches à métaux Tivoly (ruisseau de Tours, 1921), 1863-1921.
AD Savoie : 49SPC16
- **FR.AD073, 3P 7543, 1874.**
FR.AD073, 3P 7543, Premier cadastre français, Tours-en-Savoie, Section C, feuille 4, 1874.
AD Savoie : 3P 7543
- **FR.AD073, 3P 1737, 1911-1935.**
FR.AD073, 3P 1737, Matrice cadastrale des propriétés bâties, Tours-en-Savoie, 1911-1935.
AD Savoie : 3P 1737
- **FR.AD073, 284 R 1, Tours-en-Savoie, 1917.**
FR.AD073, 284 R 1, Moulins : recensements, Tours-en-Savoie, 1917.
AD Savoie : 284 R 1
- **FR.AD073, 284 R 1, Tours-en-Savoie, 1923.**
FR.AD073, 284 R 1, Moulins : recensements, Tours-en-Savoie, 1923.
AD Savoie : 284 R 1

- **FR.AD073, 284 R 1, Tours-en-Savoie, 1924.**
FR.AD073, 284 R 1, Moulins : recensements, Tours-en-Savoie, 1924.
AD Savoie : 284 R 1
- **FR.AD073, 3P 7544, 1936.**
FR.AD073, 3P 7544, Cadastre rénové, Tours-en-Savoie, Section C, feuille 4, 1936.
AD Savoie : 3P 7544
- **FR.AD073, J1706, Tours-en-Savoie, 1999.**
FR.AD073, J1706, Inventaire des moulins de Savoie. Association des amis des moulins savoyards. Nicole Gotteland, Louis Crabières, commune Tours-en-Savoie, 1999.
AD Savoie : J1706

Bibliographie

- **F.Drouet, Tours-en-Savoie, 2001.**
F.Drouet, *Tours-en-Savoie*, Cahiers du Vieux Conflans, n°162, Société des Amis du Vieux Conflans, Albertville, 2001.
AD Savoie

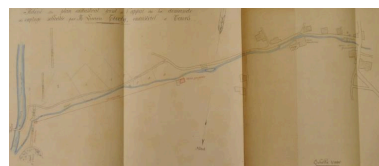
Illustrations



Cadastral de 1728, Tours-en-Savoie, 1729, Vue 03 (FR.AD073, C4531).
IVR84_20167301788NUCA



Premier cadastre français, Tours-en-Savoie, 1874, Section C, feuille 4 (FR.AD073, 3P 7543).
IVR84_20167301789NUCA




Plan faisant apparaître le moulin, 1921 (FR.AD073, 49SPC16).
IVR84_20167301819NUCA



Cadastral rénové, Tours-en-Savoie, 1936, Section C, feuille 2 (FR.AD073, 3P 7544).
IVR84_20167301790NUCA



Cadastral actuel, 2015.
IVR84_20167301791NUCA



Vue de l'emplacement de l'ancien moulin.
Phot. Clara Bérelle
IVR84_20167301793NUCA



Meule à farine visible à l'emplacement du site.
Phot. Clara Bérelle
IVR84_20167301794NUCA



Panneau pédagogique sur le thème de l'eau installé à l'emplacement du site.
Phot. Clara Bérelle
IVR84_20167301795NUCA



Vestiges du site.
Phot. Clara Bérelle
IVR84_20167301796NUCA



Emplacement de l'ancien moulin.
Phot. Clara Bérelle
IVR84_20167301797NUCA

Dossiers liés

Dossiers de synthèse :

Patrimoine hydraulique de la Savoie : présentation de l'étude départementale (IA00141274) Rhône-Alpes, Savoie, Savoie

Oeuvre(s) contenue(s) :

Oeuvre(s) en rapport :

Paysage du bassin-versant de l'Isère moyenne (IA73003620)

Auteur(s) du dossier : Clara Bérelle

Copyright(s) : © Région Rhône-Alpes, Inventaire général du patrimoine culturel ; © Assemblée des Pays de Savoie

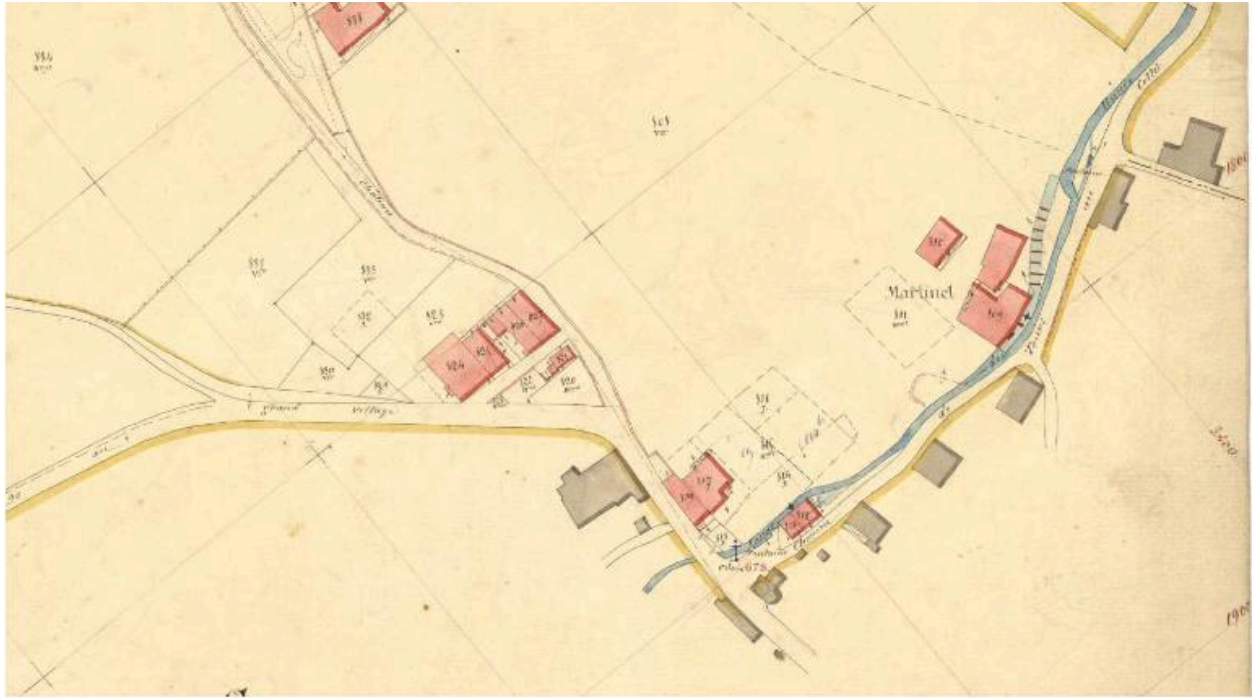


Cadastre de 1728, Tours-en-Savoie, 1729, Vue 03 (FR.AD073, C4531).

IVR84_20167301788NUCA

© Archives départementales de la Savoie

reproduction soumise à autorisation du titulaire des droits d'exploitation

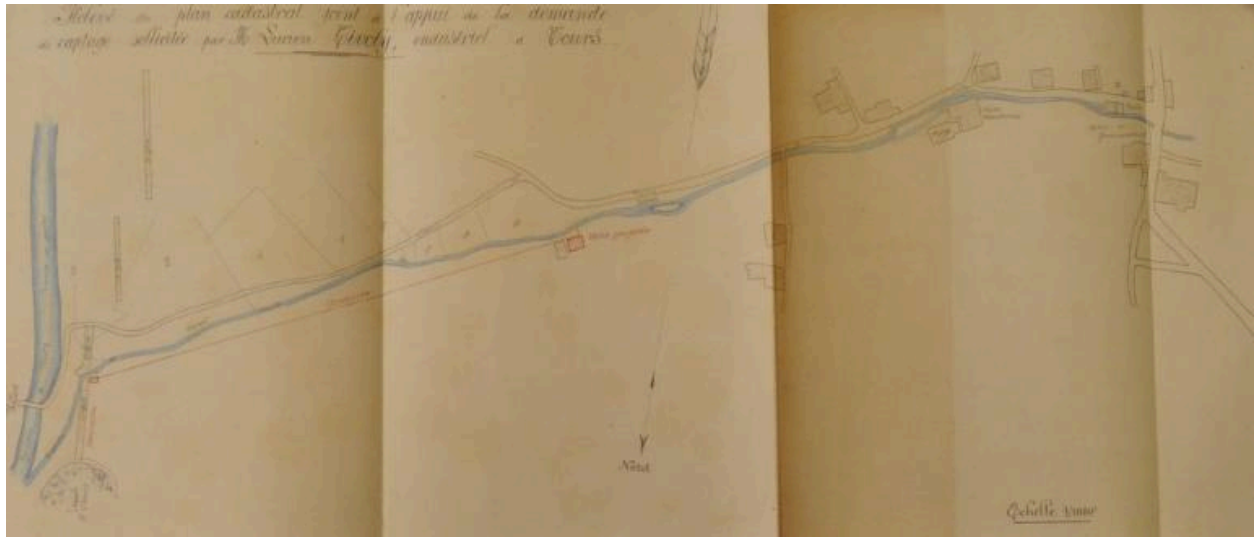


Premier cadastre français, Tours-en-Savoie, 1874, Section C, feuille 4 (FR.AD073, 3P 7543).

IVR84_20167301789NUCA

© Archives départementales de la Savoie

reproduction soumise à autorisation du titulaire des droits d'exploitation

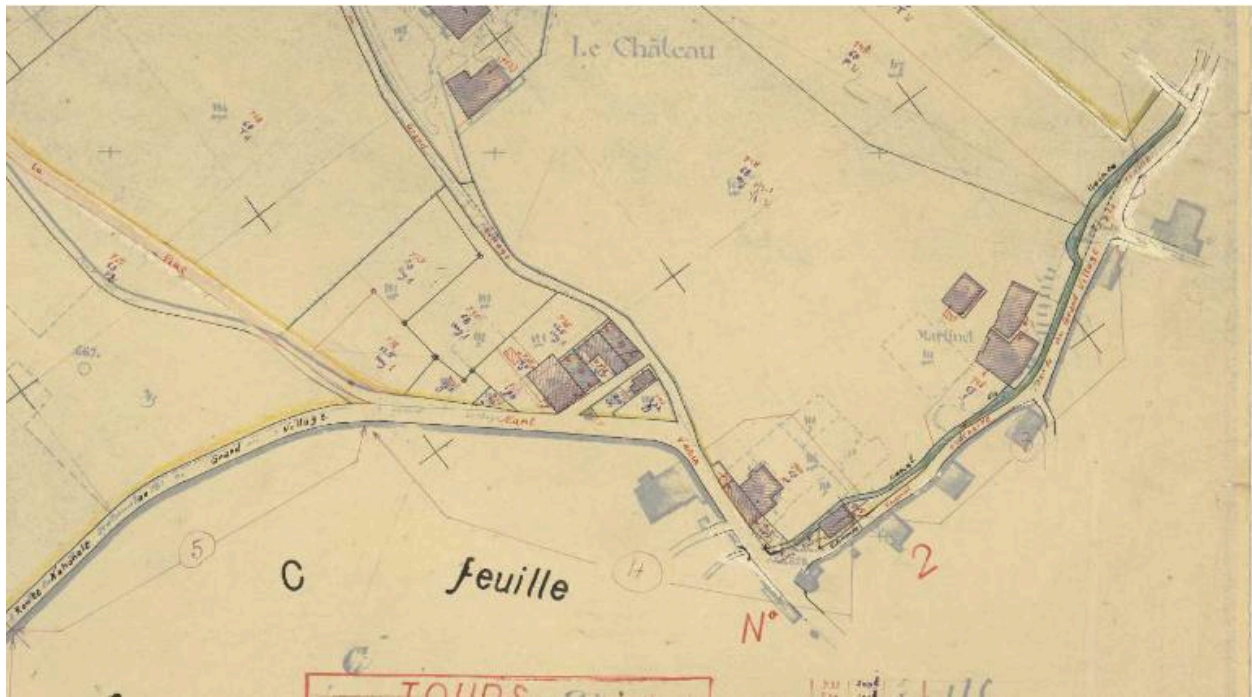


Plan faisant apparaître le moulin, 1921 (FR.AD073, 49SPC16).

IVR84_20167301819NUCA

© Archives départementales de la Savoie

reproduction soumise à autorisation du titulaire des droits d'exploitation

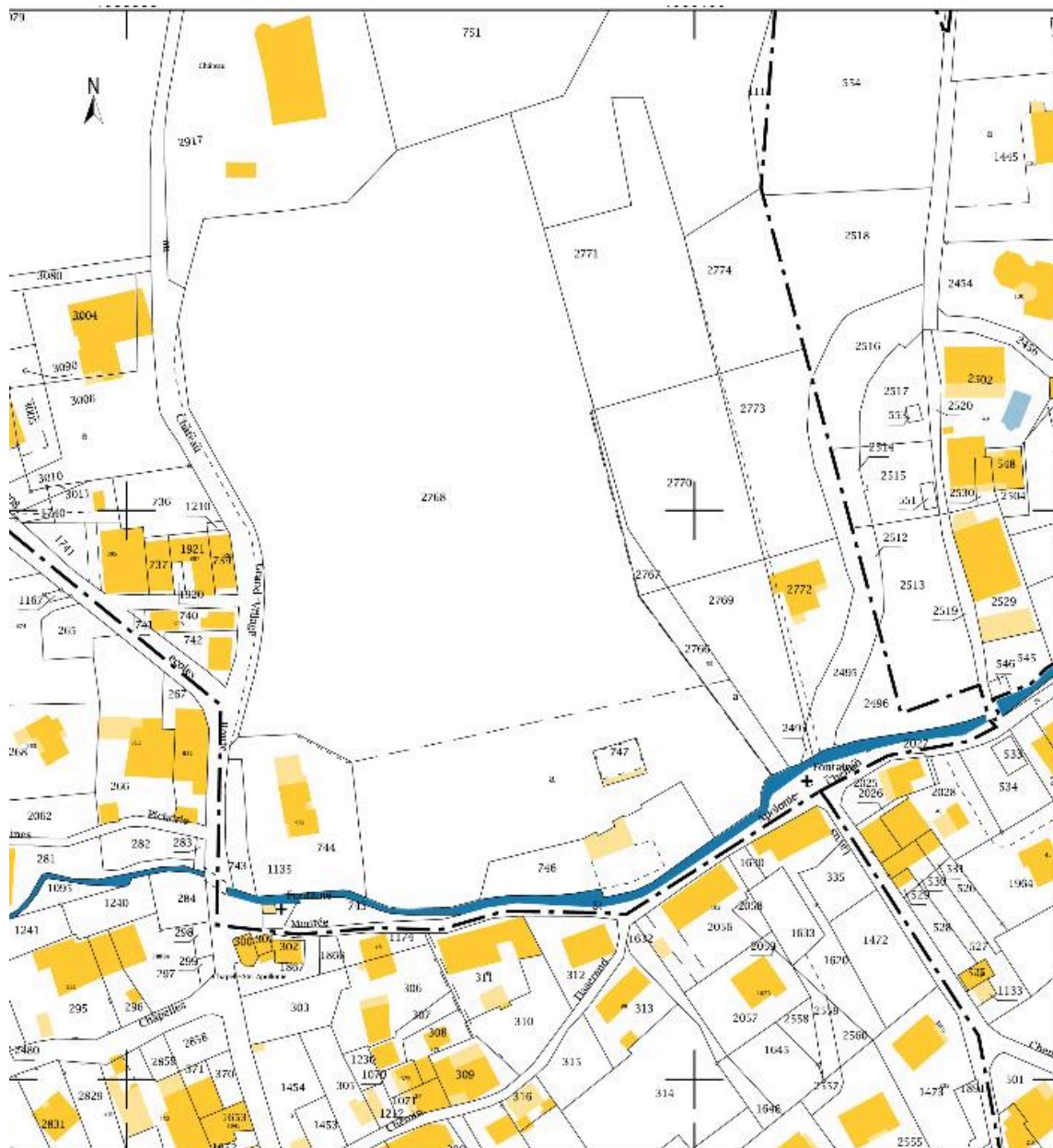


Cadastre rénové, Tours-en-Savoie, 1936, Section C, feuille 2 (FR.AD073, 3P 7544).

IVR84_20167301790NUCA

© Archives départementales de la Savoie

reproduction soumise à autorisation du titulaire des droits d'exploitation



Cadastre actuel, 2015.

IVR84_20167301791NUCA

© Ministère des finances, CIDEF, Service du cadastre

reproduction soumise à autorisation du titulaire des droits d'exploitation



Vue de l'emplacement de l'ancien moulin.

IVR84_20167301793NUCA

Auteur de l'illustration : Clara Bérelle

© Région Auvergne-Rhône-Alpes, Inventaire général du patrimoine culturel ; © Assemblée des Pays de Savoie
reproduction soumise à autorisation du titulaire des droits d'exploitation



Meule à farine visible à l'emplacement du site.

IVR84_20167301794NUCA

Auteur de l'illustration : Clara Bérelle

© Région Auvergne-Rhône-Alpes, Inventaire général du patrimoine culturel ; © Assemblée des Pays de Savoie
reproduction soumise à autorisation du titulaire des droits d'exploitation



Panneau pédagogique sur le thème de l'eau installé à l'emplacement du site.

IVR84_20167301795NUCA

Auteur de l'illustration : Clara Bérelle

© Région Auvergne-Rhône-Alpes, Inventaire général du patrimoine culturel ; © Assemblée des Pays de Savoie
reproduction soumise à autorisation du titulaire des droits d'exploitation



Vestiges du site.

IVR84_20167301796NUCA

Auteur de l'illustration : Clara Bérelle

© Région Auvergne-Rhône-Alpes, Inventaire général du patrimoine culturel ; © Assemblée des Pays de Savoie
reproduction soumise à autorisation du titulaire des droits d'exploitation



Emplacement de l'ancien moulin.

IVR84_20167301797NUCA

Auteur de l'illustration : Clara Bérelle

© Région Auvergne-Rhône-Alpes, Inventaire général du patrimoine culturel ; © Assemblée des Pays de Savoie
reproduction soumise à autorisation du titulaire des droits d'exploitation