Rhône-Alpes, Savoie
Chindrieux
Chaudieu
Genevrai

Moulin Rambert actuellement logement

Références du dossier

Numéro de dossier : IA73002657
Date de l'enquête initiale : 2010
Date(s) de rédaction : 2010
Cadre de l'étude : patrimoine industriel Patrimoine hydraulique des Pays de Savoie
Degré d'étude : monographié

Désignation

Dénomination : moulin
Parties constituantes non étudiées : atelier de fabrication

Compléments de localisation

Milieu d'implantation : en village
Réseau hydrographique : Ruisseau du Rigolet
Références cadastrales : 2007. G 862, 987, 989, 1062, 1063

Historique

Un moulin est visible sur la mappe sarde de 1732, il appartient au marquis d'Aix, seigneur de Châtillon. Un acte notarial de 1768 rapporte la présence de 7 artifices dont le moulin Rambert. A cette date, les artifices sont la propriété du sénateur Rambert de Châtillon. En 1861 et en 1882, le moulin est toujours la propriété de la famille Rambert, précisément celle de madame la baronne de Châtillon. Le moulin cesse de fonctionner à la fin du XIXe siècle. Dans le quatrième quart du XXe siècle, le bâtiment est reconverti en logement.

Période(s) principale(s) : 2e quart 18e siècle

Description

Le bâtiment est de plan rectangulaire sur trois niveaux : un rez-de-chaussée, un étage et un étage de comble. Il est construit en pierre maçonnée. Le toit est à longs pans en tuiles mécaniques. Lors de la reconversion du moulin en logement, des modifications ont été apportées au bâtiment dans la distribution et les accès notamment avec l'ajout d'un escalier sur la façade sud. Le support de l'ancienne conduite en béton est encore visible à l'angle des façades sud et est. La conduite alimentait la scierie en aval avec les eaux du ruisseau du Rigolet. Cette conduite traversait en aérien la route départementale 991. Au nord du bâtiment est présent un autre bâtiment de plan rectangulaire accolé.

Eléments descriptifs

Matériau(x) du gros-oeuvre, mise en oeuvre et revêtement : pierre
Matériau(x) de couverture : tuile mécanique
Plan : plan rectangulaire régulier
Étage(s) ou vaisseau(x) : rez-de-chaussée, 1 étage carré, étage de comble
Type(s) de couverture : toit à longs pans
Énergies : énergie hydraulique

Typologies et état de conservation

État de conservation : remanié

Statut, intérêt et protection

Le bâtiment est à proximité de la route départementale 991.

Statut de la propriété : propriété privée

Références documentaires

Documents d'archive

- **FR.AD073 sous-série 81S33, Service hydraulique. Chindrieux,1861-1892**
  FR.AD073 sous-série 81S33, **Service hydraulique. Chindrieux**,1861-1892
  Dossier Scieries Baronne de Châtillon

Documents figurés

- **Cadastre actuel de 2007**
  Cadastre actuel, consulté en 2007 (Accès internet : <URL : https://www.cadastre.gouv.fr/scpc/rechercherPlan.do#)

Bibliographie

- **En Chautagne, Paroles & images, Comp'Act, 1984**
  En Chautagne, Paroles & images, Comp'Act, 1984
  p. 92

Illustrations

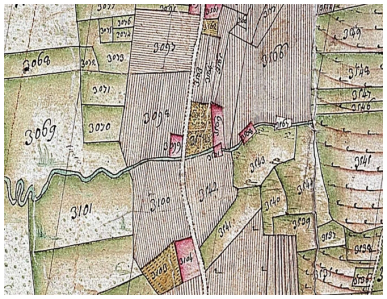

Cadastre de 1732. Cadastre de 1728 AD Savoie. C 2617
Phot. Yannick Milleret
IVR82_20107303042NUCA

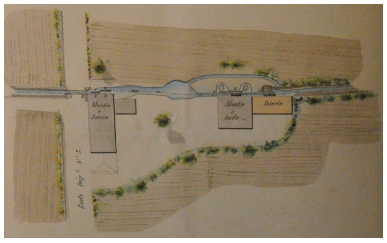

Plan des artifices sur le ruisseau du Rigolet, 1861. Plan des artifices sur le ruisseau du Rigolet AD Savoie. 81S33
Phot. Yannick Milleret
IVR82_20107303048NUCA

Premier cadastre français, 1882. Cadastre de 1882 AD Savoie. 3P 7092
Phot. Yannick Milleret
IVR82_20107303043NUCA

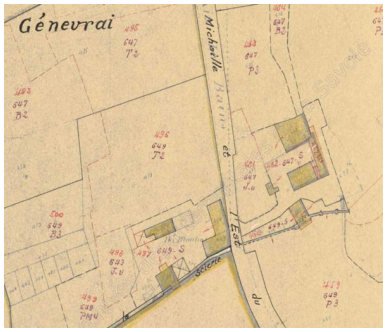

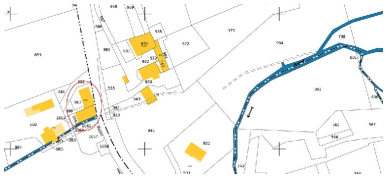

Cadastre actuel, 2007
Phot. Yannick Milleret
IVR82_20107303045NUCA

Vue générale
Phot. Yannick Milleret
IVR82_20107303046NUCA

Cadastre rénové, 1961. Cadastre de 1961 AD Savoie. 3P 7093
Phot. Yannick Milleret
IVR82_20107303044NUCA

Vue du support de l'ancienne conduite aux angles des façades sud et est
Phot. Yannick Milleret
IVR82_20107303047NUCA

Dossiers liés

Dossiers de synthèse :
Patrimoine hydraulique de la Savoie : présentation de l'étude départementale (IA00141274) Rhône-Alpes, Savoie, Savoie
Oeuvre(s) contenue(s) :
Oeuvre(s) en rapport :
Paysage du bassin-versant du Lac du Bourget et tributaires (IA73002685) Rhône-Alpes, Savoie, Chambéry

Auteur(s) du dossier : Yannick Milleret
Copyright(s) : © Région Rhône-Alpes, Inventaire général du patrimoine culturel ; © Assemblée des Pays de Savoie

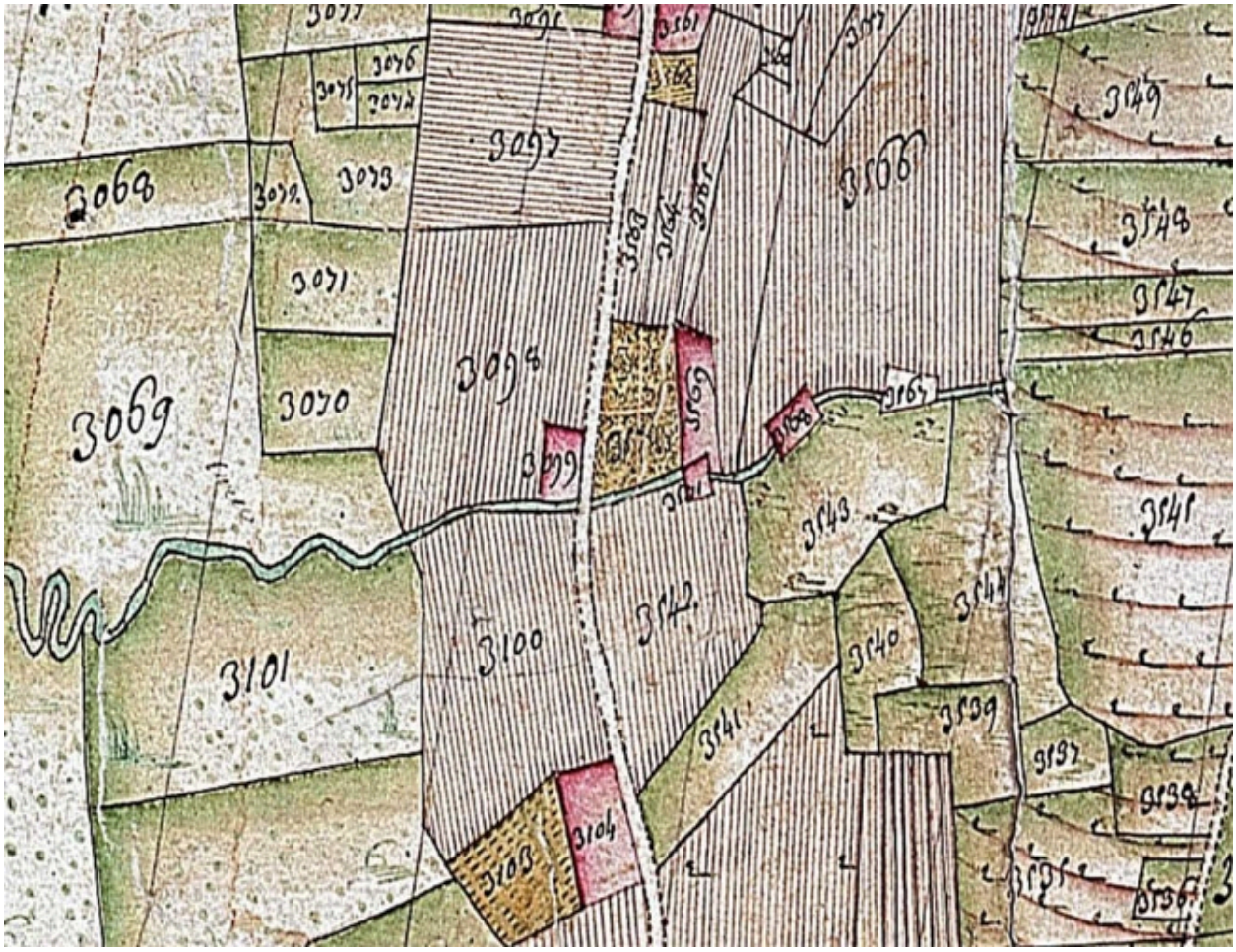

Cadastre de 1732. Cadastre de 1728 AD Savoie. C 2617

Référence du document reproduit :

- **Cadastre de 1732Cadastre de 1728**
  Cadastre de 1732Cadastre de 1728
  AD Savoie : C 2617

IVR82_20107303042NUCA
Auteur de l'illustration : Yannick Milleret
© Région Rhône-Alpes, Inventaire général du patrimoine culturel ; © Assemblée des Pays de Savoie
reproduction soumise à autorisation du titulaire des droits d'exploitation

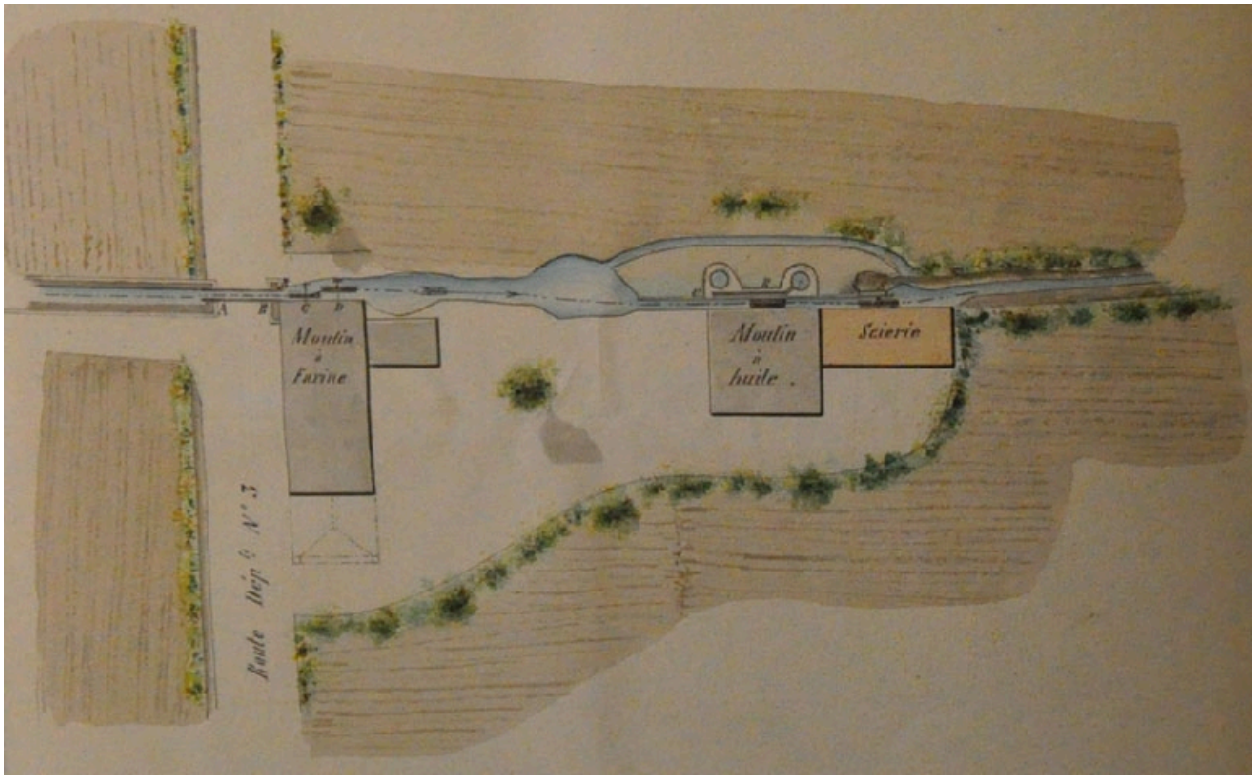

Plan des artifices sur le ruisseau du Rigolet, 1861. Plan des artifices sur le ruisseau du Rigolet AD Savoie. 81S33

Référence du document reproduit :

- **AD Savoie. Série S ; sous-série 81S33Plan des artifices sur le ruisseau du Rigolet**
  AD Savoie. Série S ; sous-série 81S33Plan des artifices sur le ruisseau du Rigolet
  AD Savoie : 81S33

IVR82_20107303048NUCA
Auteur de l'illustration : Yannick Milleret
© Région Rhône-Alpes, Inventaire général du patrimoine culturel ; © Assemblée des Pays de Savoie
reproduction soumise à autorisation du titulaire des droits d'exploitation

Premier cadastre français, 1882. Cadastre de 1882 AD Savoie. 3P 7092

Référence du document reproduit :

- **Premier cadastre françaisCadastre de 1882**
  Premier cadastre françaisCadastre de 1882
  AD Savoie : 3P 7092

IVR82_20107303043NUCA
Auteur de l'illustration : Yannick Milleret
© Région Rhône-Alpes, Inventaire général du patrimoine culturel ; © Assemblée des Pays de Savoie
reproduction soumise à autorisation du titulaire des droits d'exploitation

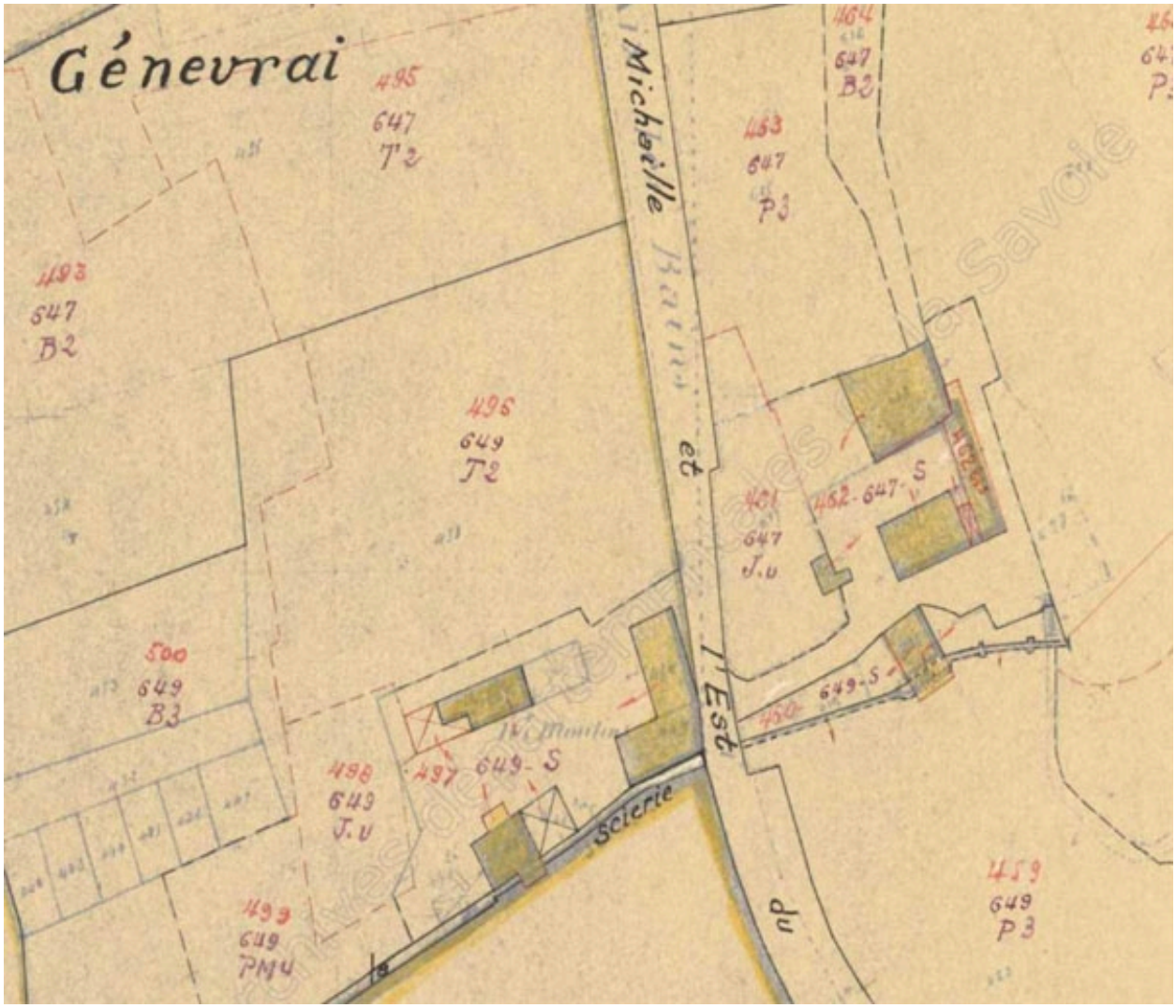

Cadastre rénové, 1961. Cadastre de 1961 AD Savoie. 3P 7093

Référence du document reproduit :

- **Cadastre rénovéCadastre de 1961**
  Cadastre rénovéCadastre de 1961
  AD Savoie : 3P 7093

IVR82_20107303044NUCA
Auteur de l'illustration : Yannick Milleret
© Région Rhône-Alpes, Inventaire général du patrimoine culturel ; © Assemblée des Pays de Savoie
reproduction soumise à autorisation du titulaire des droits d'exploitation

Cadastre actuel, 2007

Référence du document reproduit :

- **Cadastre actuel de 2007**
  Cadastre actuel, consulté en 2007 (Accès internet : <URL : https://www.cadastre.gouv.fr/scpc/rechercherPlan.do#)

IVR82_20107303045NUCA
Auteur de l'illustration : Yannick Milleret
© Région Rhône-Alpes, Inventaire général du patrimoine culturel ; © Assemblée des Pays de Savoie
reproduction soumise à autorisation du titulaire des droits d'exploitation

Vue générale

IVR82_20107303046NUCA
Auteur de l'illustration : Yannick Milleret
© Région Rhône-Alpes, Inventaire général du patrimoine culturel ; © Assemblée des Pays de Savoie
reproduction soumise à autorisation du titulaire des droits d'exploitation

Vue du support de l'ancienne conduite aux angles des façades sud et est

IVR82_20107303047NUCA
Auteur de l'illustration : Yannick Milleret
© Région Rhône-Alpes, Inventaire général du patrimoine culturel ; © Assemblée des Pays de Savoie
reproduction soumise à autorisation du titulaire des droits d'exploitation