



Rhône-Alpes, Savoie
Beaufort
Le moulin du Pont

Moulin à farine, battoir, pressoir et scierie du Pont actuellement logement et vestiges

Références du dossier

Numéro de dossier : IA73004043

Date de l'enquête initiale : 2017

Date(s) de rédaction : 2017

Cadre de l'étude : enquête thématique départementale Patrimoine hydraulique des Pays de Savoie

Degré d'étude : recensé

Désignation

Dénomination : moulin à farine, scierie, pressoir

Compléments de localisation

Milieu d'implantation : bâti lâche

Réseau hydrographique : Le Doron de Beaufort ; bassin-versant de l'Arly-Doron-Chaise

Références cadastrales : 2017, D, 348, 349 (bâtiments), 1292, 1293, 1294 (canal)

Historique

Une maison et un moulin (parcelle 17009), un battoir (parcelle 17010), une scie (parcelle 17011) et un pressoir (parcelle 17012) appartenant à Nicolas Molliet sont visibles sur la mappe sarde de 1732 au mas du Charnier. Ce site appelé moulin du Pont est représenté sur la carte d'état major de 1860. Le 18 décembre 1860, Jean Marie Viguet qui est propriétaire du bâtiment aval abritant la scierie, le battoir et un martinet demande l'autorisation de les maintenir en activité. Le moulin situé juste en amont appartient alors à Joseph Mathias Bugand. L'autorisation de maintenir en activité le site est accordée par arrêté préfectoral du 17 mai 1865 (FR.AD073, 82S6 et FR.AD073, 43SPC2). Au début du XXe siècle le moulin du pont appartient à Jules César, le fils de Joseph Mathias Bugand, à Joseph Vial (feu Maxime) puis à son fils Maxime (FR.AD073, 3P1807). Il est mentionné sur les recensements des moulins de 1917, 1923 et 1924 au nom de Joséphine Bugand mais les documents précisent qu'il est exploité par Élie Braisaz (FR.AD073, 284 R 1). Le moulin est toujours visible sur le premier cadastre français de 1935 (section D, feuille 4, parcelle 350) au nom de Cyprien Bugand. A cette date, la scierie appartient à Maxime Vial (parcelle 348). Par la suite, elle est exploitée par Émile, le fils de Maxime Vial. Elle cesse de fonctionner vers 1950. Elle est en grande partie détruite vers 1955 lors de l'élargissement de la route. Le moulin est devenu un logement.

Période(s) principale(s) : 2e quart 18e siècle ()

Dates : 1732 (daté par source)

Description

Éléments descriptifs

Matériau(x) du gros-oeuvre, mise en oeuvre et revêtement : pierre

Matériau(x) de couverture : tôle ondulée

Étage(s) ou vaisseau(x) : rez-de-chaussée, 1 étage carré, étage de comble

Énergies : énergie hydraulique : produite sur place

Typologies et état de conservation

État de conservation : restauré, vestiges

Statut, intérêt et protection

Le site se trouve au bord de la route menant au hameau des Cernix.

Statut de la propriété : propriété privée

Références documentaires

Documents d'archive

- **FR.AD073, C2155, 1732.**
FR.AD073, C2155, Cadastre de 1728, Beaufort, vue 15, 1732.
AD Savoie : C2155
- **Carte d'état-major, Savoie 1860.**
Carte d'état-major, Savoie 1860.
- **FR.AD073, 82S6, Beaufort, 1860-1950.**
FR.AD073, 82S6, Service hydraulique, Beaufort. Usines : affaires diverses (1860-1893), scieries Viguet, Blanc, moulins Viard, Blanc, Evêque-Mouroux, Tissot, Aine, Joguet, Chambet, scieries Molliet-Ribet, Martin, moulin Avocat (Doron, Argentine, Nant Manant, Dray, Gitte, Roselin 1865-1874) ; scierie communale (Doron, 1884), scieries Blanc, Aine (1890-1893), forge Battendier (1890), usine hydro-électrique Nantermoz (1918-1931), scieries Cuvex-Michellier (1928-1930), Avocat (1935), moulin Molliet-Arnaud (Arèches, 1950), 1860-1950.
AD Savoie : 82S6
- **FR.AD073, 80S6, 1862-1898.**
FR.AD073, 80S6, Fonds de la Préfecture, Statistiques. Statistiques diverses pour les arrondissements de Moutiers et Albertville, 1862-1898.
AD Savoie : 80S6
- **FR.AD073, 43SPC2, Beaufort, 1863-1927.**
FR.AD073, 43SPC2, Ponts et chaussées, service hydraulique, Beaufort : scieries Tissot, Martin, Aine, Blanc, Molliet-Ribet, Joguet (1864-1870) ; scieries, moulins et battoir Evêque-Mouroux, Blanc-Gonnet, Chambet, Viard, Viguet (1863-1870) ; moulin Martinet Avocat ; scieries Viard, Meilleur (1872-1878) ; scierie-moulin Evêque-Mouroux (Manant, 1882-1883) ; scierie communale (Doron, 1883-1884) ; forge Battendier (Argentine, 1890) ; chute de Beaufort aménagement par la compagnie des Forges et Acieries électriques Paul Girod (Dorinet, 1918-1919) ; usine hydro-électrique Nantermoz (Argentine, 1918) ; scierie Gachet (intéresse aussi Villard-sur-Doron) (Manant, 1925-1927), 1863-1927.
AD Savoie : 43SPC2
- **FR.AD073, 3P1807, 1882.**
FR.AD073, 3P1807, Matrice cadastrale des propriétés bâties, Beaufort, 1882.
AD Savoie : 3P1807
- **FR.AD073, 284 R 1, Beaufort, 1917.**
FR.AD073, 284 R 1, Moulins : recensements, Beaufort, 1917.
AD Savoie : 284 R 1
- **FR.AD073, 284 R 2, Beaufort, 1923.**
FR.AD073, 284 R 2, Moulins : recensements, Beaufort, 1923.
AD Savoie : 284 R 2

- **FR.AD073, 284 R 3, Beaufort, 1924.**
FR.AD073, 284 R 3, Moulins : recensements, Beaufort, 1924.
AD Savoie : 284 R 3
- **FR.AD073, 3P 7400, 1935.**
FR.AD073, 3P 7400, Premier cadastre français, Beaufort, Section D, feuille 4, 1935.
AD Savoie : 3P 7400

Bibliographie

- **Le Courrier des Alpes, 1861.**
Le Courrier des Alpes, 24 février 1861.

Annexe 1

Le Courrier des Alpes, 24 février 1861.

On nous écrit de Beaufort, le 17 février

Il y a quelques jours, le nommé Ozel, cordonnier à Beaufort, s'aperçut qu'on lui avait pris un morceau de bois de sapin déposé près du moulin du pont des Iles. Ayant eu quelques soupçons sur un individu de Beaufort, qui avait été vu rôdant du côté du pont des Iles, il l'attendit le soir à l'entrée de Beaufort et il le vit, en effet, arriver conduisant un traineau sur lequel était la pièce de bois volée. Il le somma de lui restituer son bois, ce qui eut lieu à l'instant même.


Illustrations



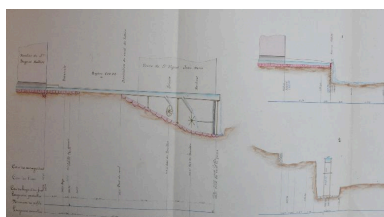
Cadastré de 1728, Beaufort, 1732
361, Vue 15 (FR.AD073, C2155).
IVR84_20177301132NUCA



Carte d'état-major, Savoie 1860.
IVR84_20177301144NUCA



Plan du site, 1860 (FR.AD073, 82S6).
IVR84_20177301133NUCA



Plan du site, 1860 (FR.AD073, 82S6).
IVR84_20177301134NUCA

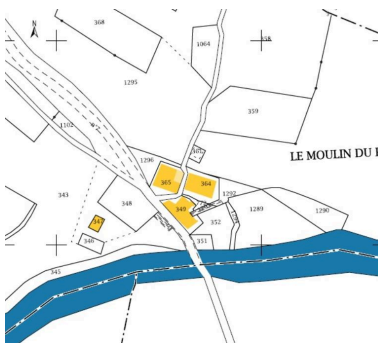
Plan du site, 1860
(FR.AD073, 43SPC2).
IVR84_20177301135NUCA




Plan du site, 1860
(FR.AD073, 43SPC2).
IVR84_20177301136NUCA



Premier cadastre français,
Beaufort, 1935, Section D,
feuille 4 (FR.AD073, 3P 7400).
IVR84_20177301137NUCA



Cadastré actuel.
IVR84_20177301138NUCA



Vue du moulin du Pont.
Phot. Odile Gaboriau
IVR84_20177301143NUCA

Phot. Odile Gaboriau
IVR84_20177301142NUCA

Phot. Odile Gaboriau
IVR84_20177301139NUCA

Vue du canal d'aménée.
Phot. Odile Gaboriau
IVR84_20177301140NUCA

Vue de la conduite d'aménée.
Phot. Odile Gaboriau
IVR84_20177301141NUCA

Dossiers liés

Dossiers de synthèse :

Patrimoine hydraulique de la Savoie : présentation de l'étude départementale (IA00141274) Rhône-Alpes, Savoie, Savoie

Oeuvre(s) contenue(s) :

Oeuvre(s) en rapport :

Paysage du bassin-versant de l'Arly-Doron-Chaise (IA73003968)

Auteur(s) du dossier : Clara Bérelle

Copyright(s) : © Région Rhône-Alpes, Inventaire général du patrimoine culturel ; © Conseil Savoie Mont Blanc



Cadastre de 1728, Beaufort, 1732 361, Vue 15 (FR.AD073, C2155).

IVR84_20177301132NUCA

© Archives départementales de la Savoie

reproduction soumise à autorisation du titulaire des droits d'exploitation

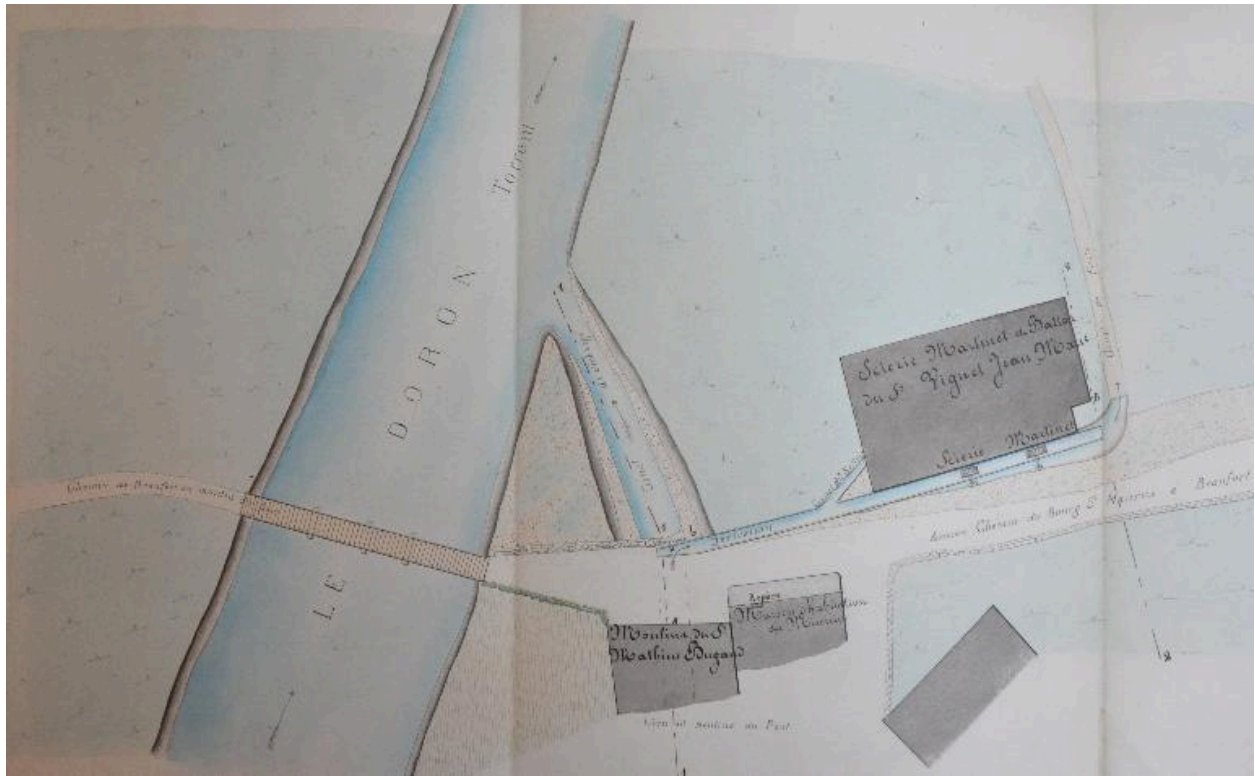


Carte d'état-major, Savoie 1860.

IVR84_20177301144NUCA

© Conseil Savoie Mont Blanc

reproduction soumise à autorisation du titulaire des droits d'exploitation

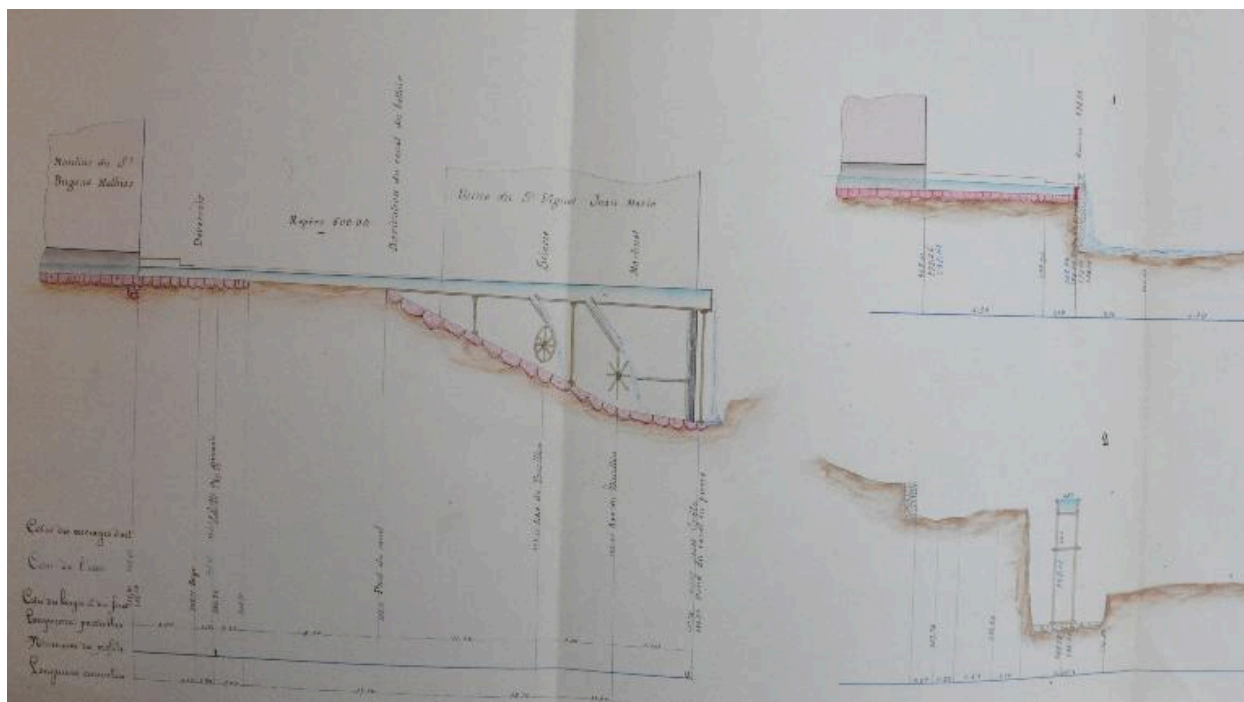


Plan du site, 1860 (FR.AD073, 82S6).

IVR84_20177301133NUCA

© Archives départementales de la Savoie

reproduction soumise à autorisation du titulaire des droits d'exploitation



Plan du site, 1860 (FR.AD073, 82S6).

IVR84_20177301134NUCA

© Archives départementales de la Savoie

reproduction soumise à autorisation du titulaire des droits d'exploitation

Plan du site, 1860 (FR.AD073, 43SPC2).

IVR84_20177301135NUCA

© Région Auvergne-Rhône-Alpes, Inventaire général du patrimoine culturel ; © Conseil Savoie Mont Blanc
communication interdite, reproduction interdite



Plan du site, 1860 (FR.AD073, 43SPC2).

IVR84_20177301136NUCA

© Archives départementales de la Savoie

reproduction soumise à autorisation du titulaire des droits d'exploitation

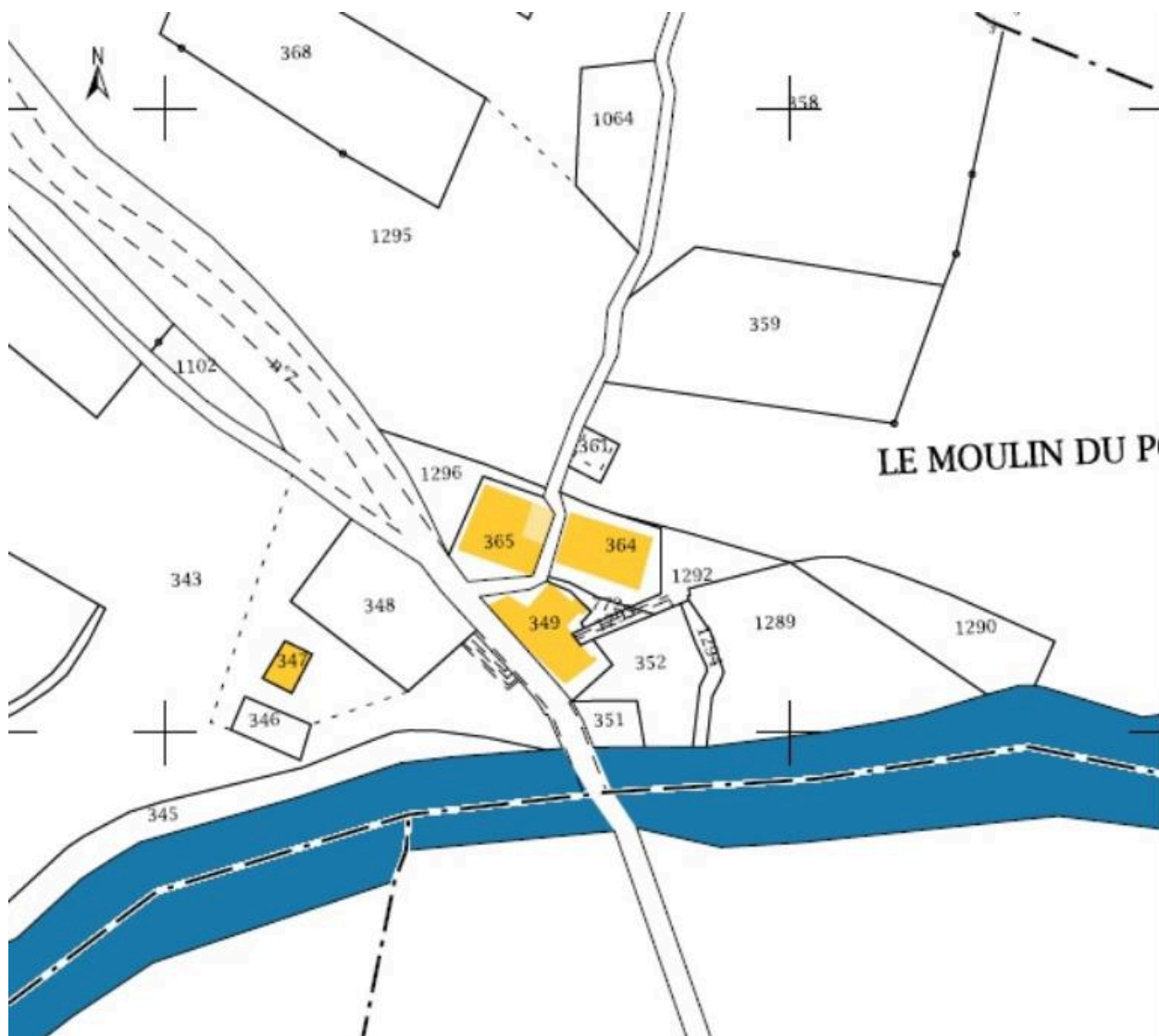


Premier cadastre français, Beaufort, 1935, Section D, feuille 4 (FR.AD073, 3P 7400).

IVR84_20177301137NUCA

© Archives départementales de la Savoie

reproduction soumise à autorisation du titulaire des droits d'exploitation



Cadastre actuel.

IVR84_20177301138NUCA

© Ministère des finances, CIDEF, Service du cadastre
reproduction soumise à autorisation du titulaire des droits d'exploitation



Vue du moulin du Pont.

IVR84_20177301143NUCA

Auteur de l'illustration : Odile Gaboriau

© Région Auvergne-Rhône-Alpes, Inventaire général du patrimoine culturel ; © Conseil Savoie Mont Blanc
reproduction soumise à autorisation du titulaire des droits d'exploitation

IVR84_20177301142NUCA

Auteur de l'illustration : Odile Gaboriau

© Région Auvergne-Rhône-Alpes, Inventaire général du patrimoine culturel ; © Conseil Savoie Mont Blanc
communication soumise à autorisation, reproduction soumise à autorisation

IVR84_20177301139NUCA

Auteur de l'illustration : Odile Gaboriau

© Région Auvergne-Rhône-Alpes, Inventaire général du patrimoine culturel ; © Conseil Savoie Mont Blanc
communication soumise à autorisation, reproduction soumise à autorisation

Vue du canal d'aménée.

IVR84_20177301140NUCA

Auteur de l'illustration : Odile Gaboriau

© Région Auvergne-Rhône-Alpes, Inventaire général du patrimoine culturel ; © Conseil Savoie Mont Blanc
communication soumise à autorisation, reproduction soumise à autorisation

Vue de la conduite d'amenée.

IVR84_20177301141NUCA

Auteur de l'illustration : Odile Gaboriau

© Région Auvergne-Rhône-Alpes, Inventaire général du patrimoine culturel ; © Conseil Savoie Mont Blanc
communication soumise à autorisation, reproduction soumise à autorisation