Rhône-Alpes, Haute-Savoie
Morzine
les Dromonts
chemin de la Combe

Maison dite chalet Doriaz

Références du dossier

Numéro de dossier : IA74000860
Date de l'enquête initiale : 2006
Date(s) de rédaction : 2008
Cadre de l'étude : enquête thématique régionale Stations de sports d'hiver
Degré d'étude : repéré

Désignation

Dénomination : maison
Appellation : chalet Doriaz

Compléments de localisation

Milieu d'implantation : en écart
Références cadastrales : 2006, O1, 222

Historique

Le chalet Doriaz est conçu en 1979 par Jacques Labro qui propose un chalet compact (lot n° 66 du lotissement) dont la conception s'inspire des principes du "chalet champignon". Avec une distribution en deux parties décalées en demi-niveau et le choix d'une composition en hauteur afin de bénéficier au mieux des vues en partie masquées par les immeubles voisins du quartier des Dromonts, Jacques Labro propose là un parti pris particulièrement expressif. La partie inférieure, prévue à l'origine comme le socle de surface réduite, a été à la suite d'interventions successives, ramenée au même plan que les niveaux supérieurs, supprimant ainsi le décollement du sol.

Période(s) principale(s) : 4e quart 20e siècle
Dates : 1979 (daté par source)
Auteur(s) de l'oeuvre : Jacques Labro (architecte urbaniste, attribution par source)

Description

Le chalet est de type "chalet champignon", construit sur la crête des Dromonts au sommet du chemin de la Combe, placé entre le chalet Manduya à l'ouest et le chalet Tanglewood à l'est. En s'élevant sur trois niveaux, les niveaux supérieurs bénéficient des vues sur les paysages se dégageant du côté sud des masques visuels imposés par les gabarits des résidences Araucarya et Thuya. Le plan est scindé en deux parties le long d'un mur de refend nord-sud autour duquel s'adossent les étages décalés d'un demi-niveau, reliés par un escalier en demi-paliers. Le niveau du rez-de-chaussée forme le socle du chalet, comprenant une cave et un vide sanitaire à l'origine, puis agrandi en logement indépendant. Le chalet se développe dans la partie supérieure de la construction, accessible par un escalier hors-oeuvre en partie protégé qui donne accès directement à l'étage des chambres. Au-dessus, la cuisine est aménagée à l'est et le séjour à l'ouest dans un volume aménagé sous toiture et prolongé par une chambre placée au-dessus de la cuisine. L'aile est est aménagée dans une travée parallèle de 3,60 m, tandis que la partie ouest est organisée selon un plan en éventail (piliers d'appuis et murs de refend décalés de 45°) permettant d'ouvrir les vues depuis le séjour sur 180°, du nord au sud. Les deux parties sont traitées de manière distincte. Le séjour est traité comme un volume autonome orienté vers la lumière avec une façade dressée au sud contre laquelle s'adosse une toiture enveloppante inclinée au nord, l'ensemble étant surmonté par la souche de la cheminée. La volumétrie présente ainsi une silhouette étonnante d'expressivité, résultante du traitement différent de chaque espace, non

seulement en plan mais aussi en élévation. La construction est en maçonnerie de béton armé recouverte de tuiles de bois. La toiture est en béton armé recouverte d'un porte neige en planches de bois.

Eléments descriptifs

Matériau(x) du gros-oeuvre, mise en oeuvre et revêtement : essentage de bardeaux ; crépi ; béton armé
Matériau(x) de couverture : béton en couverture, bois en couverture
Étage(s) ou vaisseau(x) : 2 étages carrés, étage de comble
Type(s) de couverture : toit à deux pans ; toit à un pan
Escaliers : escalier de distribution extérieur : escalier tournant, en maçonnerie ; escalier dans-oeuvre : escalier tournant à retours sans jour, en maçonnerie

Typologies et état de conservation

Typologies : chalet champignon polygonal, chalet individuel

Statut, intérêt et protection

Statut de la propriété : propriété privée

Références documentaires

Documents figurés

- **Morzine. Lotissement d'Avoriaz. Section E - Lieudit : Lac d'Avoriaz. Plan de nivellement. Tranche** Morzine. Lotissement d'Avoriaz. Section E - Lieudit : Lac d'Avoriaz. Plan de nivellement. Tranche III / A. Dumont, novembre 1965. Ech. 1 : 200 (AP J. Labro)

- **Avoriaz 1800. 74110 Morzine. Lot 66. Chalet individuel. Maître d'oeuvre J. Labro ; maître d'ouvrage** *Avoriaz 1800. 74110 Morzine. Lot 66. Chalet individuel. Maître d'oeuvre J. Labro ; maître d'ouvrage S.I.C.A. Demande de permis de construire*. 1979. Dossier de plans (AP J. Labro) *Plan de situation* du lot 66. Chalet Doriaz. 1979. Ech. 1 : 2000 ; *Plan de masse. Niveau moyen de construction* 1979. Ech. 1 : 200

- **Avoriaz 1800. 74110 Morzine. Lot 66. Chalet individuel. Maître d'oeuvre J. Labro ; maître d'ouvrage** *Avoriaz 1800. 74110 Morzine. Lot 66. Chalet individuel. Maître d'oeuvre J. Labro ; maître d'ouvrage S.I.C.A. Demande de permis de construire*. 1979. Dossier de plans (AP J. Labro) *Sous sol cave* ; *R. de ch. surélevé. Chambres* ; *1er étage. Séjour, cuisine* ; *2e étage. Chambre Mezzanine*. Plans. J. Labro, 1979. Ech. 1 : 50

- **Avoriaz 1800. 74110 Morzine. Lot 66. Chalet individuel. Maître d'oeuvre J. Labro ; maître d'ouvrage** *Avoriaz 1800. 74110 Morzine. Lot 66. Chalet individuel. Maître d'oeuvre J. Labro ; maître d'ouvrage S.I.C.A. Demande de permis de construire*. 1979. Dossier de plans (AP J. Labro) *Façade sud* ; *Façade est* ; *Façade nord* ; *Façade ouest*. J. Labro, 1979. Ech. 1 : 50

Illustrations

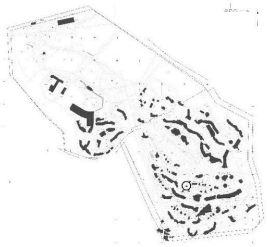

Plan de situation.
Extrait du plan cadastral
Dess. Jean-François Lyon-Caen, Dess. C. Salomon-Pelen
IVR82_20087400133NUD

Plan masse. Extrait du plan cadastral

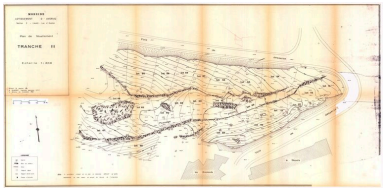

Plan de situation du lot 66. Plan du lotissement d'Avoriaz / A. Dumont, novembre 1965 (A. privées J. Labro)
Phot. Jean-François Lyon-Caen, Phot. C. Salomon-Pelen
IVR82_20087400135NUCA

Dess. Jean-François Lyon-Caen, Dess. C. Salomon-Pelen
IVR82_20087400134NUD

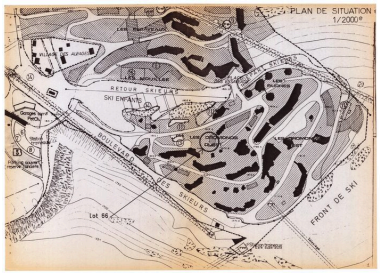

Plan de situation rapproché, 1979 (A. privées Labro)
Phot. Jean-François Lyon-Caen, Phot. C. Salomon-Pelen
IVR82_20087400136NUCA

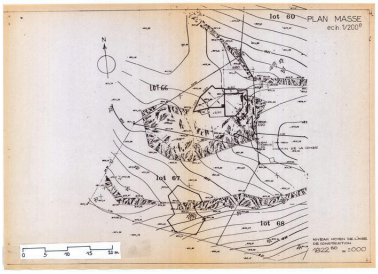

Plan de masse. Niveau moyen de l'aire de construction, 1979 (A. privées J. Labro)
Phot. Jean-François Lyon-Caen, Phot. C. Salomon-Pelen
IVR82_20087400137NUCA

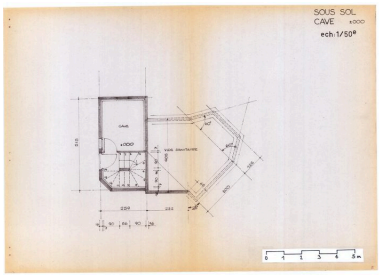

Plan du sous-sol cave / J. Labro, 1979 (A. privées J. Labro)
Phot. Jean-François Lyon-Caen, Phot. C. Salomon-Pelen
IVR82_20087400138NUCA

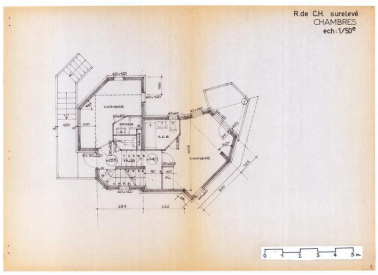

Plan du rez-de-chaussée surélevé / J. Labro, 1979 (A. privées J. Labro)
Phot. Jean-François Lyon-Caen, Phot. C. Salomon-Pelen
IVR82_20087400139NUCA

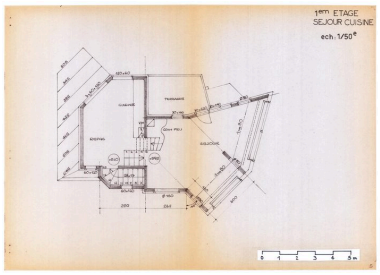

Plan du 1er étage / J. Labro, 1979 (A. privées J. Labro)
Phot. Jean-François Lyon-Caen, Phot. C. Salomon-Pelen
IVR82_20087400140NUCA

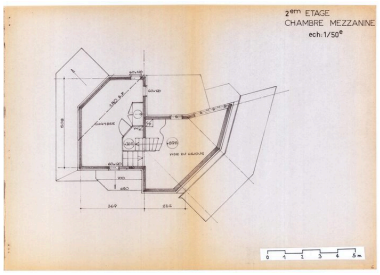

Plan du 2e étage / J. Labro, 1979 (A. privées J. Labro)
Phot. Jean-François Lyon-Caen, Phot. C. Salomon-Pelen
IVR82_20087400141NUCA

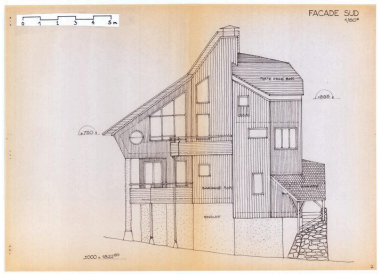

Elévation sud / J/ Labro, 1979 (A. privées J. Labro)
Phot. Jean-François Lyon-Caen, Phot. C. Salomon-Pelen
IVR82_20087400142NUCA

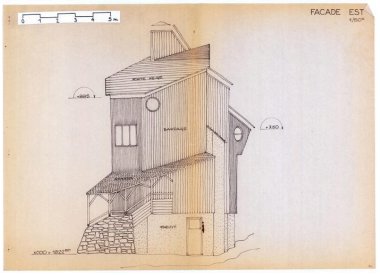

Elévation est / J. Labro, 1979 (A. privées J. Labro)
Phot. Jean-François Lyon-Caen, Phot. C. Salomon-Pelen
IVR82_20087400143NUCA



Elévation nord / J. Labro, 1979 (A. privées J. Labro)
Phot. Jean-François Lyon-Caen, Phot. C. Salomon-Pelen
IVR82_20087400144NUCA



Elévation ouest / J. Labro, 1979 (A. privées J. Labro)
Phot. Jean-François Lyon-Caen, Phot. C. Salomon-Pelen



Vue d'ensemble du quartier avec situation du chalet. Photogr. 1980 (A. privées J. Labro)

Vue d'ensemble du quartier avec la situation du chalet Doriaz
Phot. Jean-François Lyon-Caen, Phot. C. Salomon-Pelen
IVR82_20087400147NUCA

IVR82_20087400145NUCA

Phot. Jean-François Lyon-Caen, Phot. C. Salomon-Pelen
IVR82_20087400146NUC

Vue d'ensemble du quartier des Dromonts avec situation du chalet Doriaz
Phot. Jean-François Lyon-Caen, Phot. C. Salomon-Pelen
IVR82_20087400148NUCA

Vue générale depuis l'est
Phot. Jean-François Lyon-Caen, Phot. C. Salomon-Pelen
IVR82_20087400149NUCA

Elévation est. Détail de l'entrée
Phot. Jean-François Lyon-Caen, Phot. C. Salomon-Pelen
IVR82_20087400150NUCA

Vue d'ensemble de l'élévation sud
Phot. Jean-François Lyon-Caen, Phot. C. Salomon-Pelen
IVR82_20087400151NUCA

Vue depuis le sud-est
Phot. Jean-François Lyon-Caen, Phot. C. Salomon-Pelen
IVR82_20087400152NUCA

Elévation nord
Phot. Jean-François Lyon-Caen, Phot. C. Salomon-Pelen
IVR82_20087400153NUCA

Vue d'ensemble du chalet
depuis le sud-ouest, en hiver
Phot. Jean-François Lyon-
Caen, Phot. C. Salomon-Pelen
IVR82_20087400154NUCA

Dossiers liés

Dossiers de synthèse :
Présentation de l'aire d'étude d'Avoriaz (IA74000866) Rhône-Alpes, Haute-Savoie, Morzine
Maisons dites chalets (IA74000869) Rhône-Alpes, Haute-Savoie, Morzine
Oeuvre(s) contenue(s) :
Oeuvre(s) en rapport :
Secteur urbain concerté : quartier les Dromonts (IA74000873) Rhône-Alpes, Haute-Savoie, Morzine, les Dromonts

Auteur(s) du dossier : Jean-François Lyon-Caen, Catherine Salomon-Pelen
Copyright(s) : © Région Rhône-Alpes, Inventaire général du patrimoine culturel ; © Ecole d'architecture de Grenoble

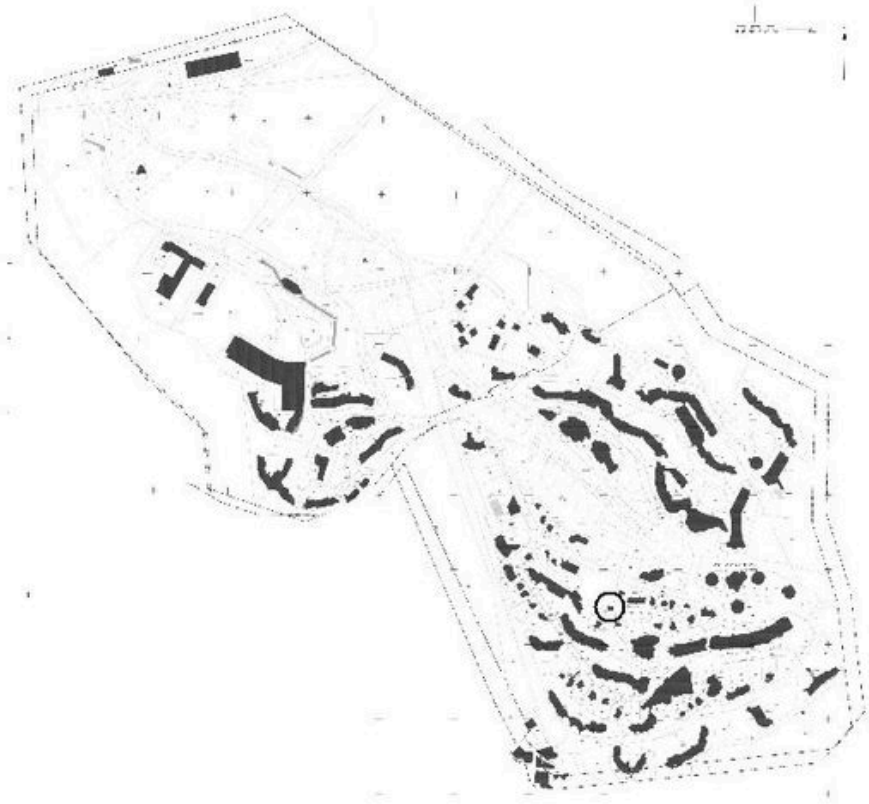

Plan de situation. Extrait du plan cadastral

IVR82_20087400133NUD
Auteur de l'illustration : Jean-François Lyon-Caen, Auteur de l'illustration : C. Salomon-Pelen
Technique de relevé : reprise de fond ;
© Région Rhône-Alpes, Inventaire général du patrimoine culturel
reproduction soumise à autorisation du titulaire des droits d'exploitation

Plan masse. Extrait du plan cadastral

IVR82_20087400134NUD
Auteur de l'illustration : Jean-François Lyon-Caen, Auteur de l'illustration : C. Salomon-Pelen
Technique de relevé : reprise de fond ;
© Région Rhône-Alpes, Inventaire général du patrimoine culturel
reproduction soumise à autorisation du titulaire des droits d'exploitation

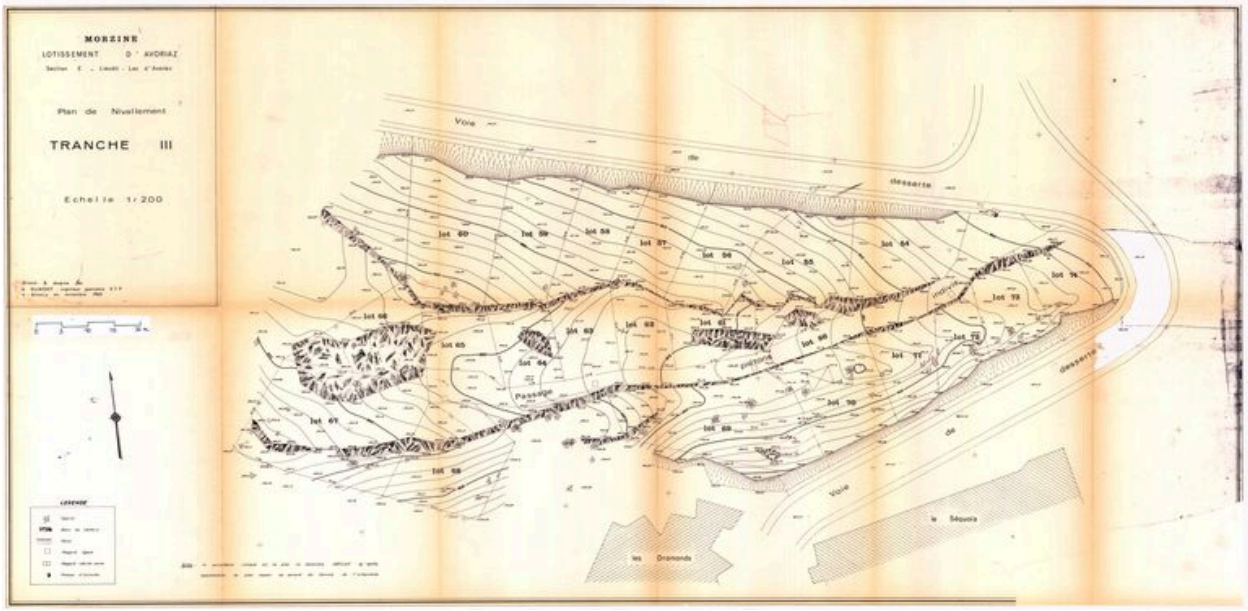

Plan de situation du lot 66. Plan du lotissement d'Avoriaz / A. Dumont, novembre 1965 (A. privées J. Labro)

Référence du document reproduit :

- **Morzine. Lotissement d'Avoriaz. Section E - Lieudit : Lac d'Avoriaz. Plan de nivellement. Tranche** Morzine. Lotissement d'Avoriaz. Section E - Lieudit : Lac d'Avoriaz. Plan de nivellement. Tranche III / A. Dumont, novembre 1965. Ech. 1 : 200 (AP J. Labro)

IVR82_20087400135NUCA
Auteur de l'illustration : Jean-François Lyon-Caen, Auteur de l'illustration : C. Salomon-Pelen
© Région Rhône-Alpes, Inventaire général du patrimoine culturel ; © Archives privées J. Labro
reproduction soumise à autorisation du titulaire des droits d'exploitation

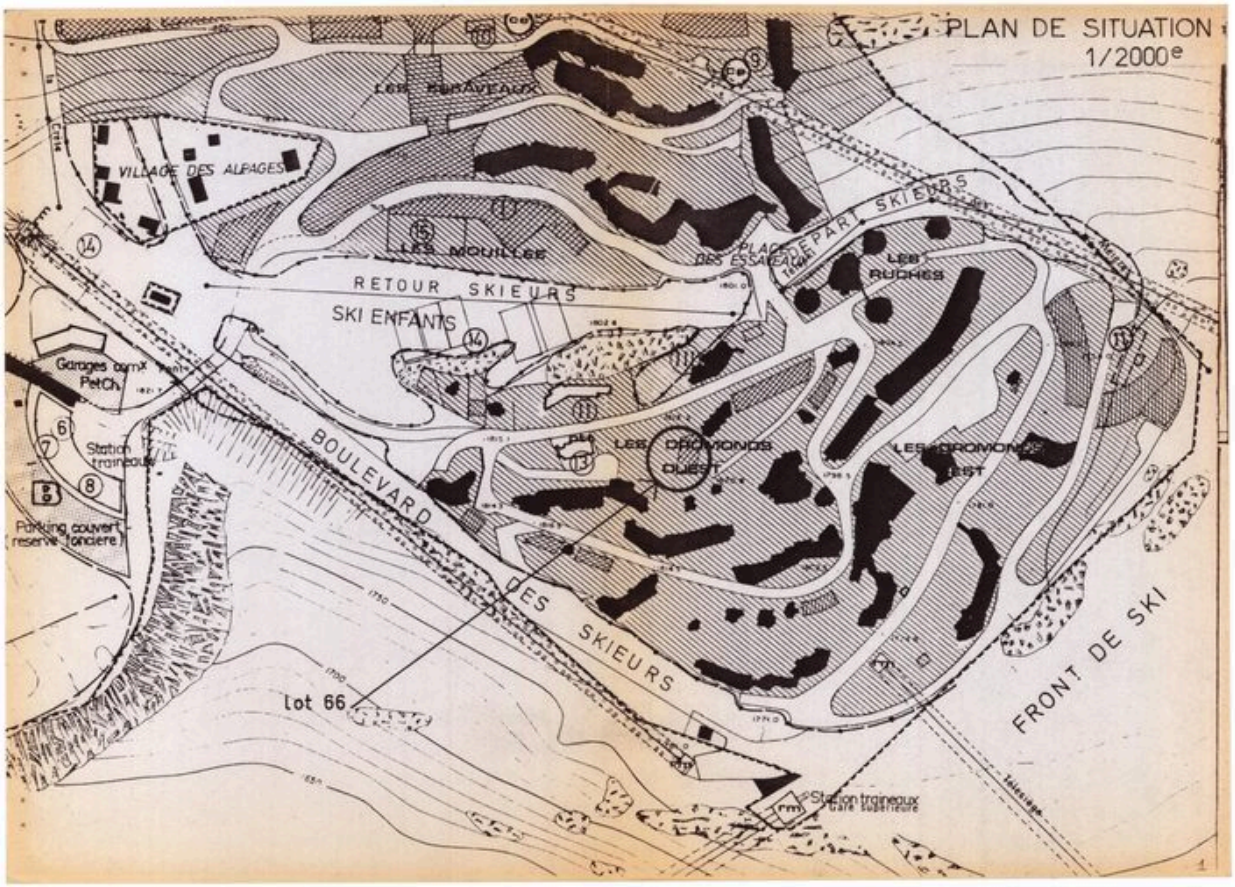

Plan de situation rapproché, 1979 (A. privées Labro)

Référence du document reproduit :

- **Avoriaz 1800. 74110 Morzine. Lot 66. Chalet individuel. Maître d'oeuvre J. Labro ; maître d'ouvrage** *Avoriaz 1800. 74110 Morzine. Lot 66. Chalet individuel. Maître d'oeuvre J. Labro ; maître d'ouvrage S.I.C.A. Demande de permis de construire*. 1979. Dossier de plans (AP J. Labro) *Plan de situation* du lot 66. Chalet Doriaz. 1979. Ech. 1 : 2000 ; *Plan de masse. Niveau moyen de construction* 1979. Ech. 1 : 200

IVR82_20087400136NUCA
Auteur de l'illustration : Jean-François Lyon-Caen, Auteur de l'illustration : C. Salomon-Pelen
© Région Rhône-Alpes, Inventaire général du patrimoine culturel ; © Archives privées J. Labro
reproduction soumise à autorisation du titulaire des droits d'exploitation

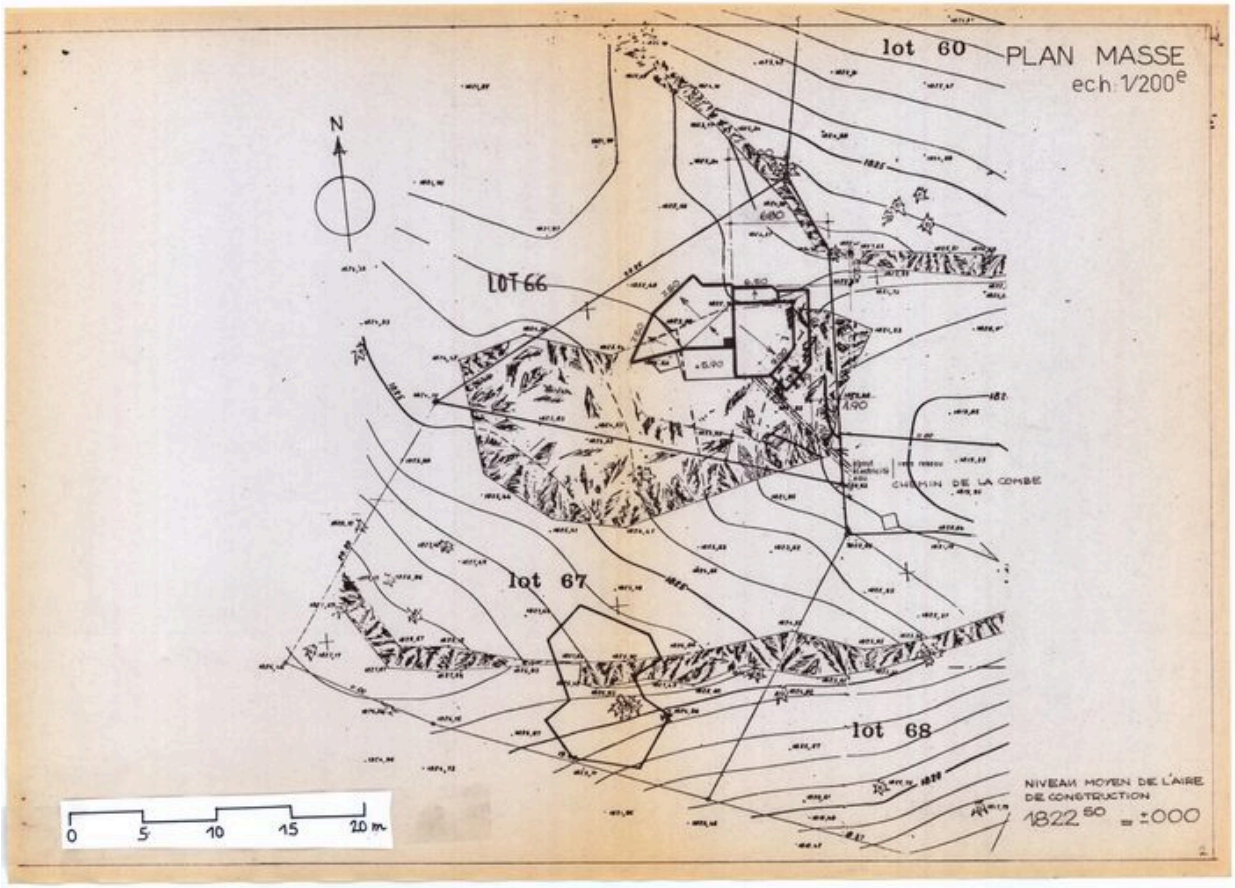

Plan de masse. Niveau moyen de l'aire de construction, 1979 (A. privées J. Labro)

Référence du document reproduit :

- **Avoriaz 1800. 74110 Morzine. Lot 66. Chalet individuel. Maître d'oeuvre J. Labro ; maître d'ouvrage** *Avoriaz 1800. 74110 Morzine. Lot 66. Chalet individuel. Maître d'oeuvre J. Labro ; maître d'ouvrage S.I.C.A. Demande de permis de construire*. 1979. Dossier de plans (AP J. Labro) *Plan de situation* du lot 66. Chalet Doriaz. 1979. Ech. 1 : 2000 ; *Plan de masse. Niveau moyen de construction* 1979. Ech. 1 : 200

IVR82_20087400137NUCA
Auteur de l'illustration : Jean-François Lyon-Caen, Auteur de l'illustration : C. Salomon-Pelen
© Région Rhône-Alpes, Inventaire général du patrimoine culturel ; © Archives privées J. Labro
reproduction soumise à autorisation du titulaire des droits d'exploitation

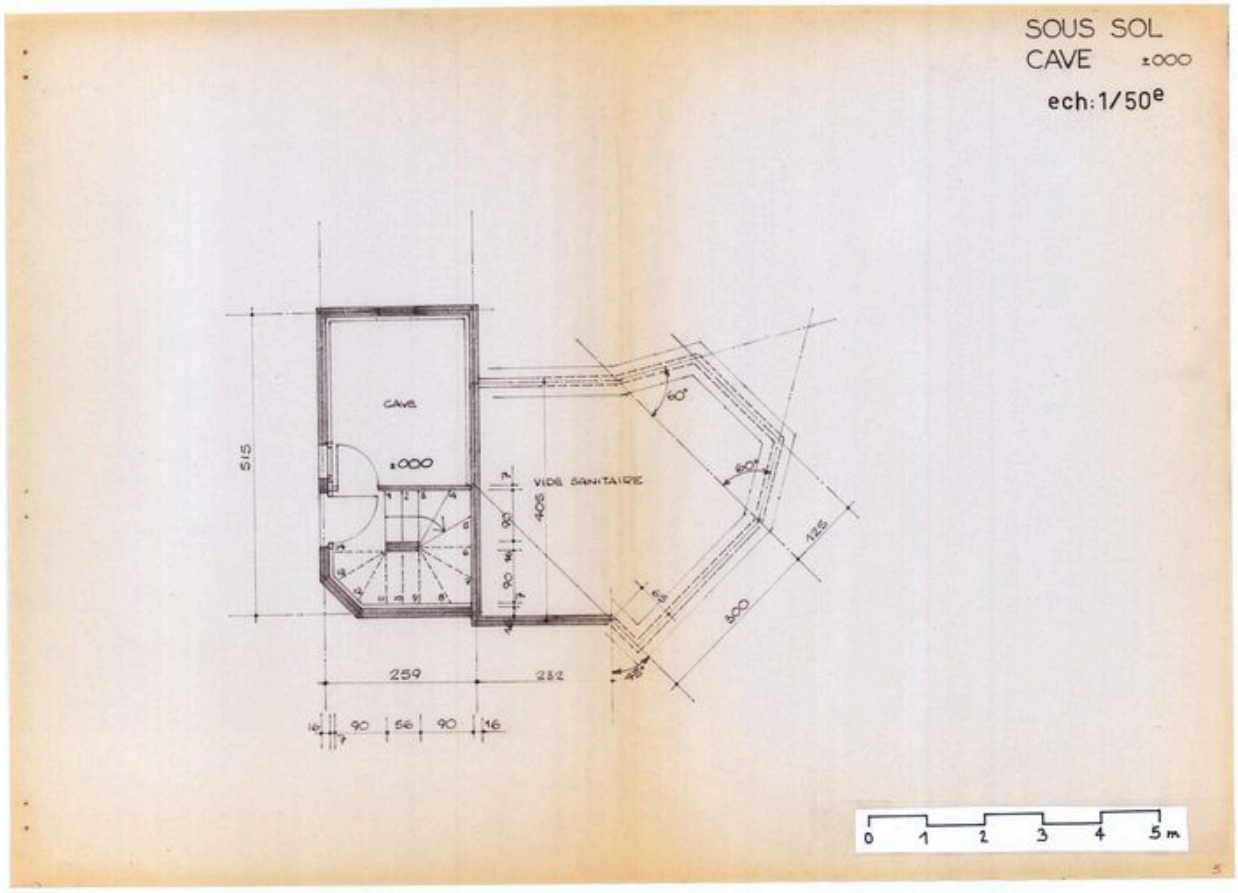

Plan du sous-sol cave / J. Labro, 1979 (A. privées J. Labro)

Référence du document reproduit :

- **Avoriaz 1800. 74110 Morzine. Lot 66. Chalet individuel. Maître d'oeuvre J. Labro ; maître d'ouvrage** *Avoriaz 1800. 74110 Morzine. Lot 66. Chalet individuel. Maître d'oeuvre J. Labro ; maître d'ouvrage S.I.C.A. Demande de permis de construire*. 1979. Dossier de plans (AP J. Labro) *Sous sol cave* ; *R. de ch. surélevé. Chambres* ; *1er étage. Séjour, cuisine* ; *2e étage. Chambre Mezzanine*. Plans. J. Labro, 1979. Ech. 1 : 50

IVR82_20087400138NUCA
Auteur de l'illustration : Jean-François Lyon-Caen, Auteur de l'illustration : C. Salomon-Pelen
© Région Rhône-Alpes, Inventaire général du patrimoine culturel ; © Archives privées J. Labro
reproduction soumise à autorisation du titulaire des droits d'exploitation

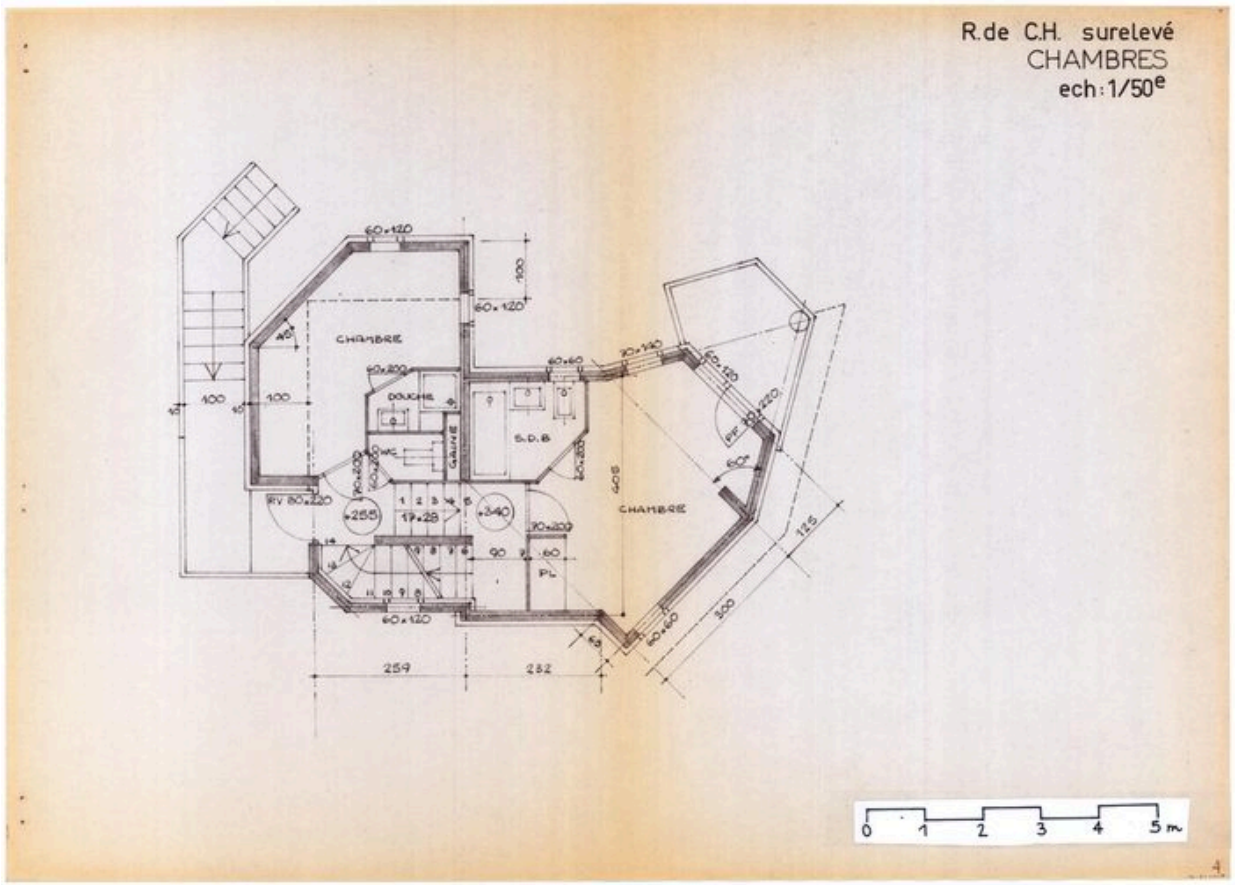

Plan du rez-de-chaussée surélevé / J. Labro, 1979 (A. privées J. Labro)

Référence du document reproduit :

- **Avoriaz 1800. 74110 Morzine. Lot 66. Chalet individuel. Maître d'oeuvre J. Labro ; maître d'ouvrage** *Avoriaz 1800. 74110 Morzine. Lot 66. Chalet individuel. Maître d'oeuvre J. Labro ; maître d'ouvrage S.I.C.A. Demande de permis de construire*. 1979. Dossier de plans (AP J. Labro) *Sous sol cave* ; *R. de ch. surélevé. Chambres* ; *1er étage. Séjour, cuisine* ; *2e étage. Chambre Mezzanine*. Plans. J. Labro, 1979. Ech. 1 : 50

IVR82_20087400139NUCA
Auteur de l'illustration : Jean-François Lyon-Caen, Auteur de l'illustration : C. Salomon-Pelen
© Région Rhône-Alpes, Inventaire général du patrimoine culturel ; © Archives privées J. Labro
reproduction soumise à autorisation du titulaire des droits d'exploitation

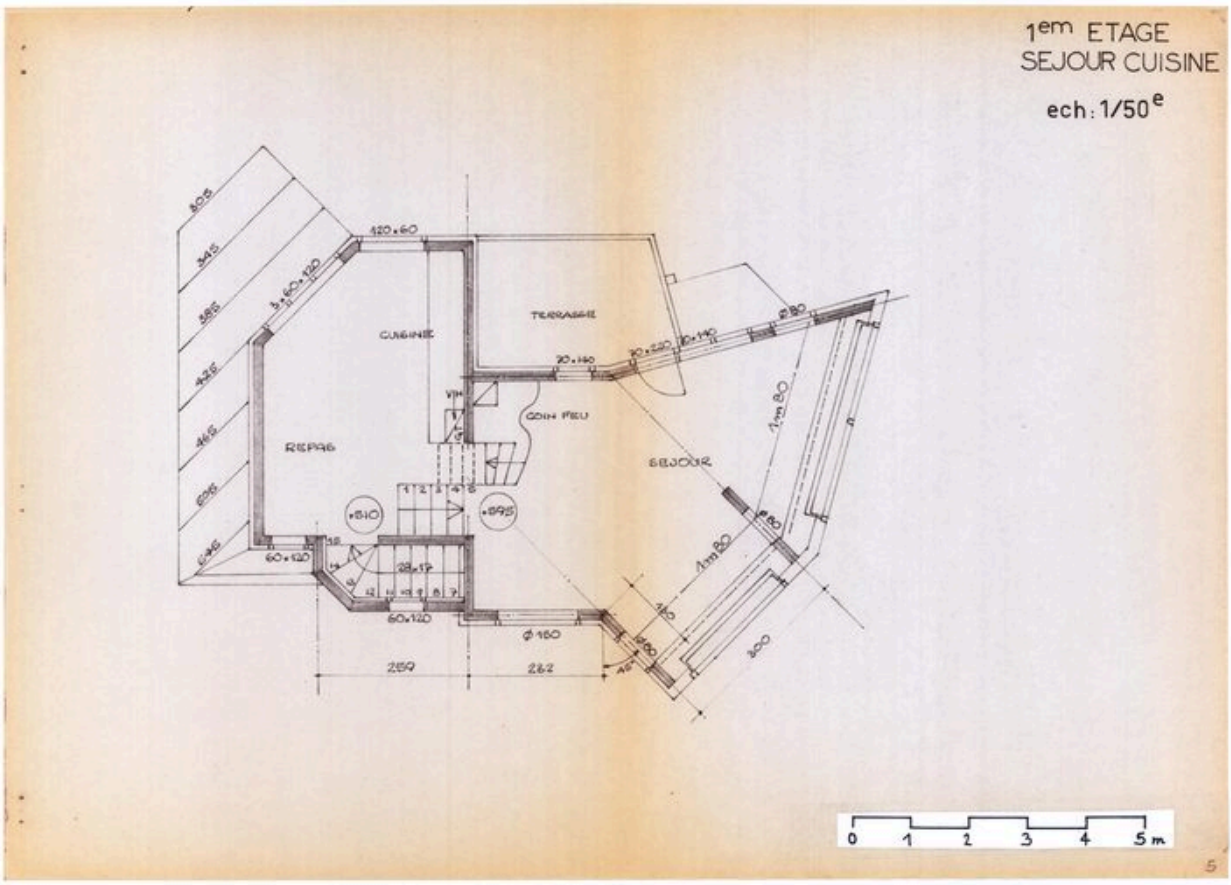

Plan du 1er étage / J. Labro, 1979 (A. privées J. Labro)

Référence du document reproduit :

- **Avoriaz 1800. 74110 Morzine. Lot 66. Chalet individuel. Maître d'oeuvre J. Labro ; maître d'ouvrage** *Avoriaz 1800. 74110 Morzine. Lot 66. Chalet individuel. Maître d'oeuvre J. Labro ; maître d'ouvrage S.I.C.A. Demande de permis de construire*. 1979. Dossier de plans (AP J. Labro) *Sous sol cave* ; *R. de ch. surélevé. Chambres* ; *1er étage. Séjour, cuisine* ; *2e étage. Chambre Mezzanine*. Plans. J. Labro, 1979. Ech. 1 : 50

IVR82_20087400140NUCA
Auteur de l'illustration : Jean-François Lyon-Caen, Auteur de l'illustration : C. Salomon-Pelen
© Région Rhône-Alpes, Inventaire général du patrimoine culturel ; © Archives privées J. Labro
reproduction soumise à autorisation du titulaire des droits d'exploitation

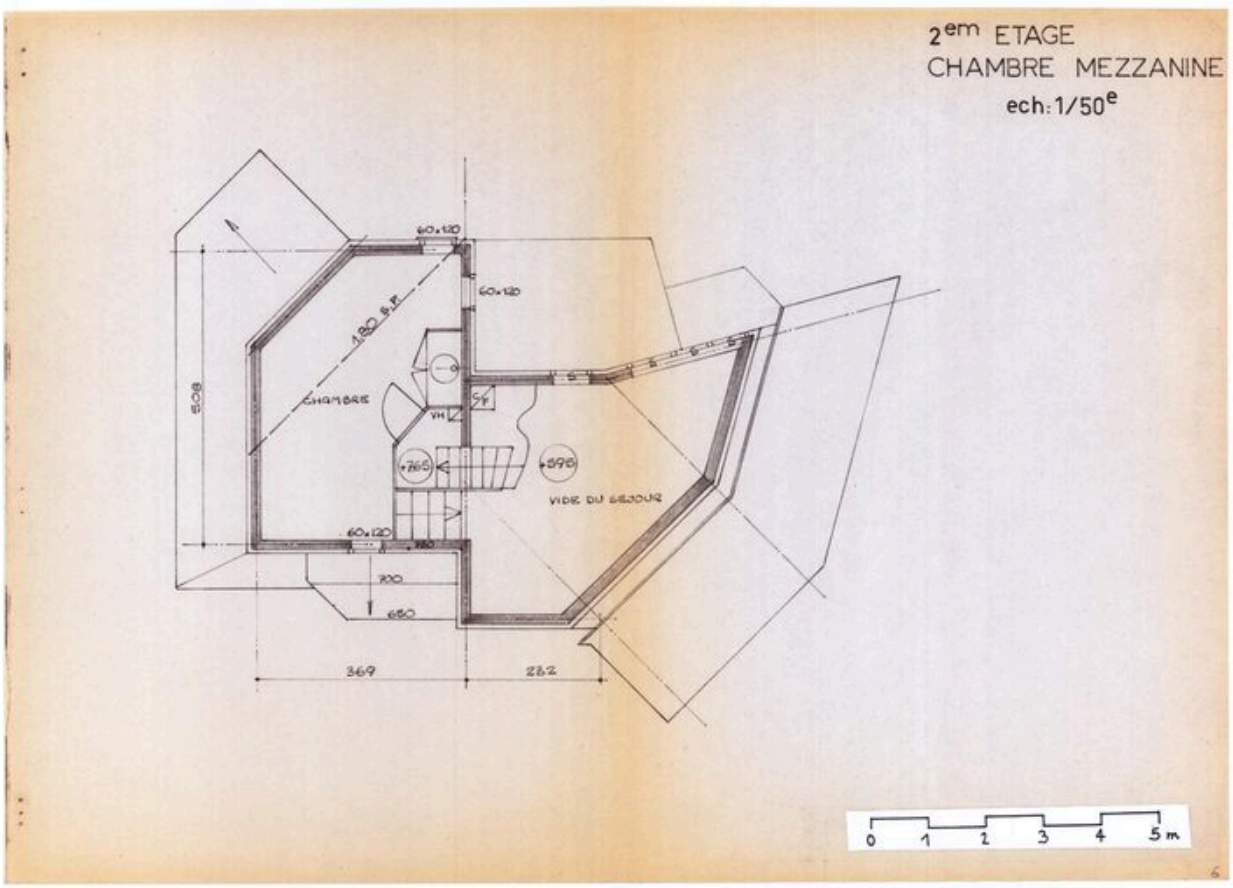

Plan du 2e étage / J. Labro, 1979 (A. privées J. Labro)

Référence du document reproduit :

- **Avoriaz 1800. 74110 Morzine. Lot 66. Chalet individuel. Maître d'oeuvre J. Labro ; maître d'ouvrage** *Avoriaz 1800. 74110 Morzine. Lot 66. Chalet individuel. Maître d'oeuvre J. Labro ; maître d'ouvrage S.I.C.A. Demande de permis de construire*. 1979. Dossier de plans (AP J. Labro) *Sous sol cave* ; *R. de ch. surélevé. Chambres* ; *1er étage. Séjour, cuisine* ; *2e étage. Chambre Mezzanine*. Plans. J. Labro, 1979. Ech. 1 : 50

IVR82_20087400141NUCA
Auteur de l'illustration : Jean-François Lyon-Caen, Auteur de l'illustration : C. Salomon-Pelen
© Région Rhône-Alpes, Inventaire général du patrimoine culturel ; © Archives privées J. Labro
reproduction soumise à autorisation du titulaire des droits d'exploitation

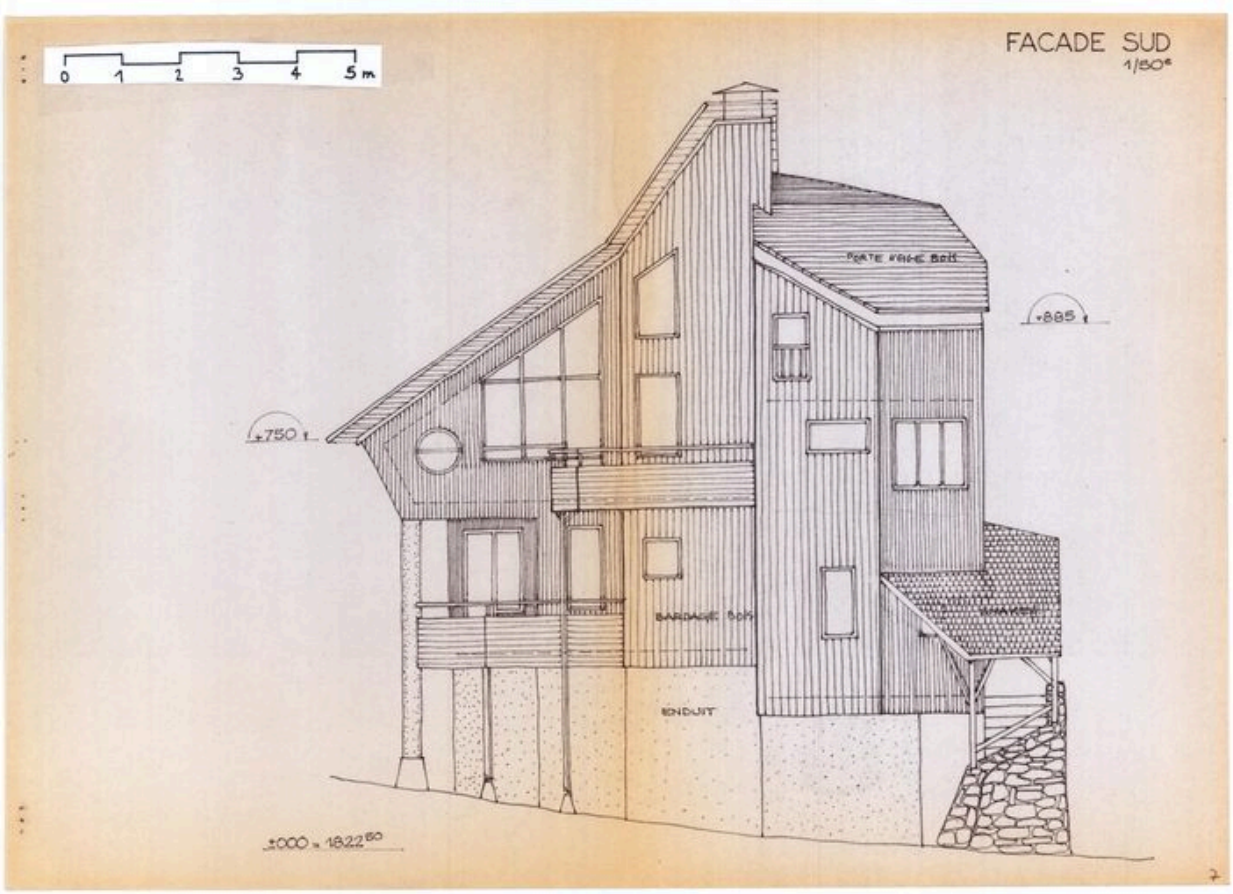

Elévation sud / J/ Labro, 1979 (A. privées J. Labro)

Référence du document reproduit :

- **Avoriaz 1800. 74110 Morzine. Lot 66. Chalet individuel. Maître d'oeuvre J. Labro ; maître d'ouvrage** *Avoriaz 1800. 74110 Morzine. Lot 66. Chalet individuel. Maître d'oeuvre J. Labro ; maître d'ouvrage S.I.C.A. Demande de permis de construire*. 1979. Dossier de plans (AP J. Labro) *Façade sud* ; *Façade est* ; *Façade nord* ; *Façade ouest*. J. Labro, 1979. Ech. 1 : 50

IVR82_20087400142NUCA
Auteur de l'illustration : Jean-François Lyon-Caen, Auteur de l'illustration : C. Salomon-Pelen
© Région Rhône-Alpes, Inventaire général du patrimoine culturel ; © Archives privées J. Labro
reproduction soumise à autorisation du titulaire des droits d'exploitation

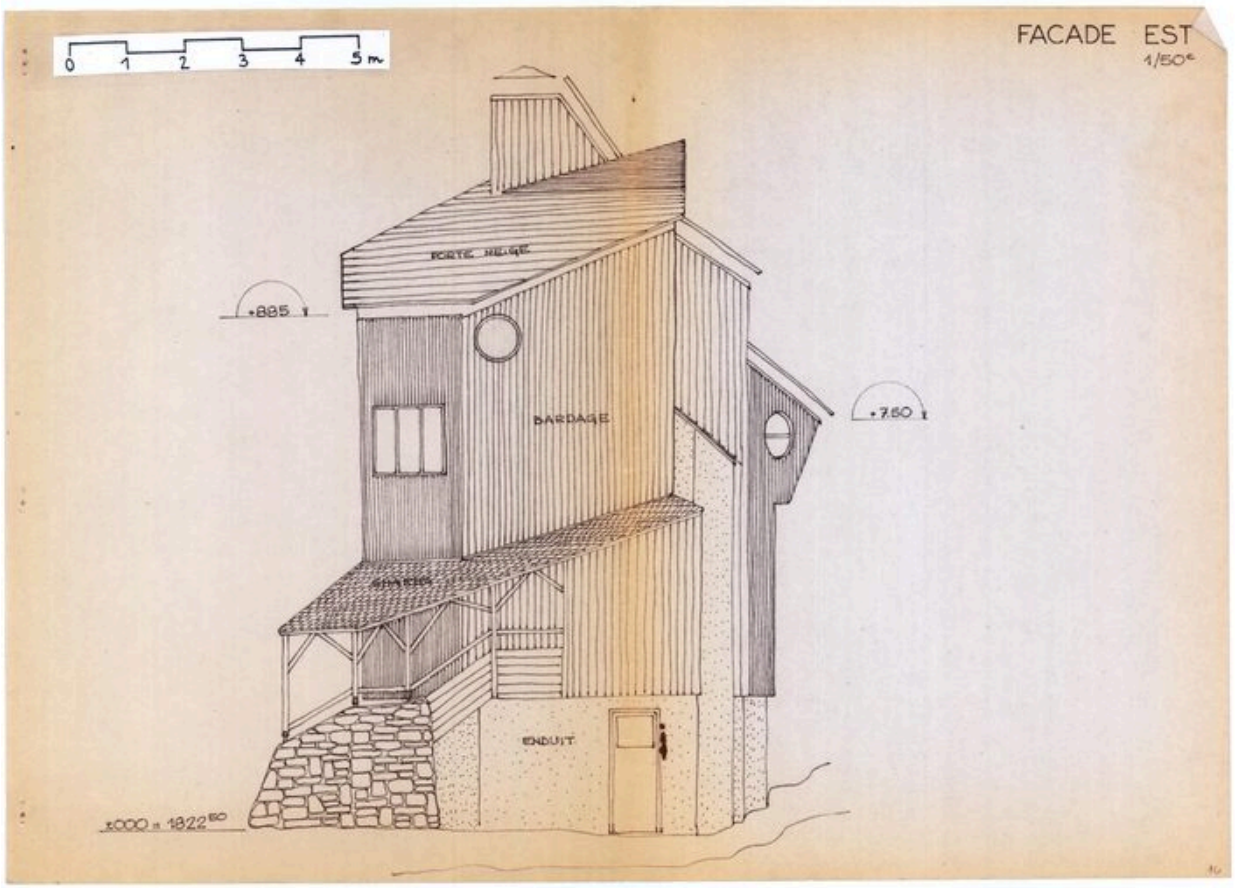

Elévation est / J. Labro, 1979 (A. privées J. Labro)

Référence du document reproduit :

- **Avoriaz 1800. 74110 Morzine. Lot 66. Chalet individuel. Maître d'oeuvre J. Labro ; maître d'ouvrage** *Avoriaz 1800. 74110 Morzine. Lot 66. Chalet individuel. Maître d'oeuvre J. Labro ; maître d'ouvrage S.I.C.A. Demande de permis de construire*. 1979. Dossier de plans (AP J. Labro) *Façade sud* ; *Façade est* ; *Façade nord* ; *Façade ouest*. J. Labro, 1979. Ech. 1 : 50

IVR82_20087400143NUCA
Auteur de l'illustration : Jean-François Lyon-Caen, Auteur de l'illustration : C. Salomon-Pelen
© Région Rhône-Alpes, Inventaire général du patrimoine culturel ; © Archives privées J. Labro
reproduction soumise à autorisation du titulaire des droits d'exploitation



Elévation nord / J. Labro, 1979 (A. privées J. Labro)

Référence du document reproduit :

- **Avoriaz 1800. 74110 Morzine. Lot 66. Chalet individuel. Maître d'oeuvre J. Labro ; maître d'ouvrage** *Avoriaz 1800. 74110 Morzine. Lot 66. Chalet individuel. Maître d'oeuvre J. Labro ; maître d'ouvrage S.I.C.A. Demande de permis de construire*. 1979. Dossier de plans (AP J. Labro) *Façade sud* ; *Façade est* ; *Façade nord* ; *Façade ouest*. J. Labro, 1979. Ech. 1 : 50

IVR82_20087400144NUCA
Auteur de l'illustration : Jean-François Lyon-Caen, Auteur de l'illustration : C. Salomon-Pelen
© Région Rhône-Alpes, Inventaire général du patrimoine culturel ; © Archives privées J. Labro
reproduction soumise à autorisation du titulaire des droits d'exploitation

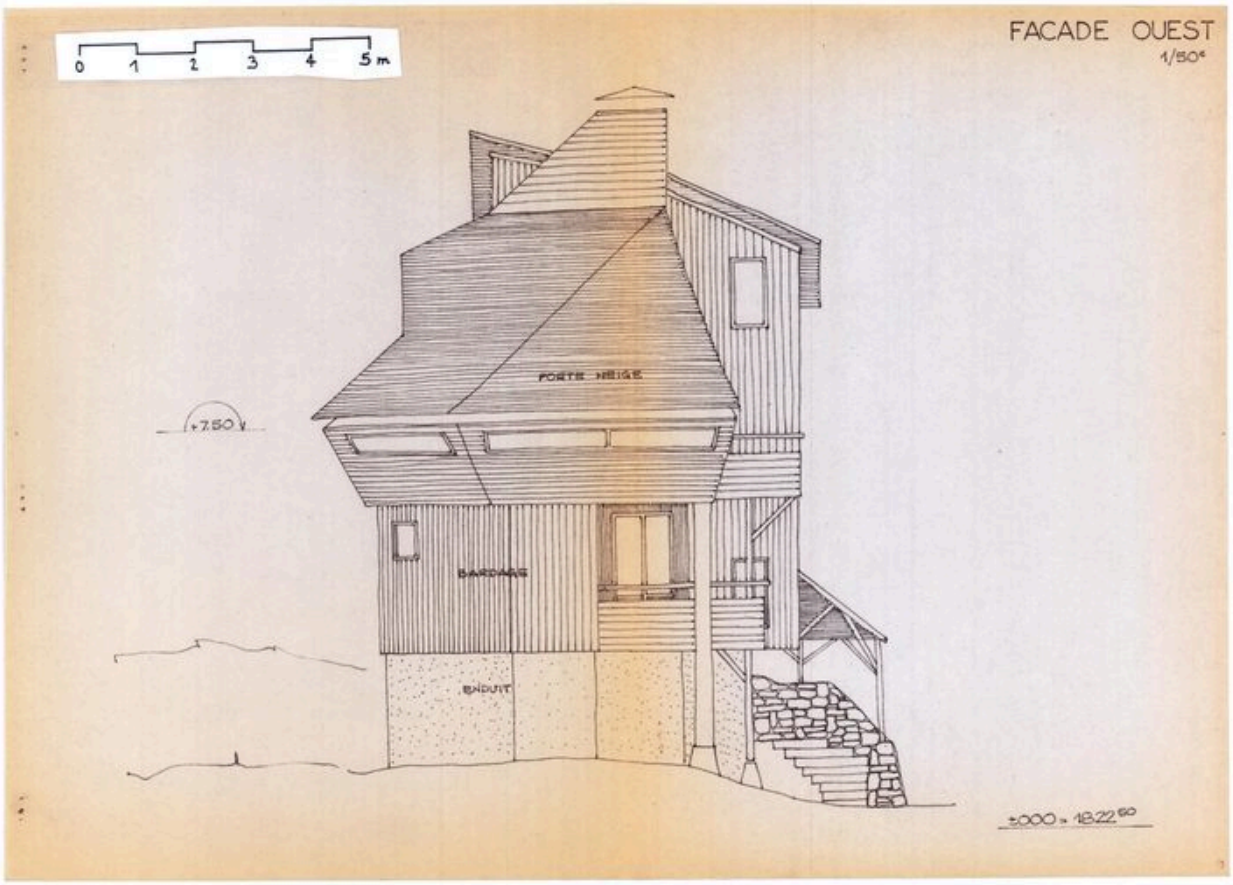

Elévation ouest / J. Labro, 1979 (A. privées J. Labro)

Référence du document reproduit :

- **Avoriaz 1800. 74110 Morzine. Lot 66. Chalet individuel. Maître d'oeuvre J. Labro ; maître d'ouvrage** *Avoriaz 1800. 74110 Morzine. Lot 66. Chalet individuel. Maître d'oeuvre J. Labro ; maître d'ouvrage S.I.C.A. Demande de permis de construire*. 1979. Dossier de plans (AP J. Labro) *Façade sud* ; *Façade est* ; *Façade nord* ; *Façade ouest*. J. Labro, 1979. Ech. 1 : 50

IVR82_20087400145NUCA
Auteur de l'illustration : Jean-François Lyon-Caen, Auteur de l'illustration : C. Salomon-Pelen
© Région Rhône-Alpes, Inventaire général du patrimoine culturel ; © Archives privées J. Labro
reproduction soumise à autorisation du titulaire des droits d'exploitation



Vue d'ensemble du quartier avec situation du chalet. Photogr. 1980 (A. privées J. Labro)

IVR82_20087400146NUC
Auteur de l'illustration : Jean-François Lyon-Caen, Auteur de l'illustration : C. Salomon-Pelen
Date de prise de vue : 1980
© Région Rhône-Alpes, Inventaire général du patrimoine culturel ; © Archives privées J. Labro
reproduction soumise à autorisation du titulaire des droits d'exploitation

Vue d'ensemble du quartier avec la situation du chalet Doriaz

IVR82_20087400147NUCA
Auteur de l'illustration : Jean-François Lyon-Caen, Auteur de l'illustration : C. Salomon-Pelen
© Région Rhône-Alpes, Inventaire général du patrimoine culturel
reproduction soumise à autorisation du titulaire des droits d'exploitation

Vue d'ensemble du quartier des Dromonts avec situation du chalet Doriaz

IVR82_20087400148NUCA
Auteur de l'illustration : Jean-François Lyon-Caen, Auteur de l'illustration : C. Salomon-Pelen
© Région Rhône-Alpes, Inventaire général du patrimoine culturel
reproduction soumise à autorisation du titulaire des droits d'exploitation

Vue générale depuis l'est

IVR82_20087400149NUCA
Auteur de l'illustration : Jean-François Lyon-Caen, Auteur de l'illustration : C. Salomon-Pelen
© Région Rhône-Alpes, Inventaire général du patrimoine culturel
reproduction soumise à autorisation du titulaire des droits d'exploitation

Elévation est. Détail de l'entrée

IVR82_20087400150NUCA
Auteur de l'illustration : Jean-François Lyon-Caen, Auteur de l'illustration : C. Salomon-Pelen
© Région Rhône-Alpes, Inventaire général du patrimoine culturel
reproduction soumise à autorisation du titulaire des droits d'exploitation

Vue d'ensemble de l'élévation sud

IVR82_20087400151NUCA
Auteur de l'illustration : Jean-François Lyon-Caen, Auteur de l'illustration : C. Salomon-Pelen
© Région Rhône-Alpes, Inventaire général du patrimoine culturel
reproduction soumise à autorisation du titulaire des droits d'exploitation

Vue depuis le sud-est

IVR82_20087400152NUCA
Auteur de l'illustration : Jean-François Lyon-Caen, Auteur de l'illustration : C. Salomon-Pelen
© Région Rhône-Alpes, Inventaire général du patrimoine culturel
reproduction soumise à autorisation du titulaire des droits d'exploitation

Elévation nord

IVR82_20087400153NUCA
Auteur de l'illustration : Jean-François Lyon-Caen, Auteur de l'illustration : C. Salomon-Pelen
© Région Rhône-Alpes, Inventaire général du patrimoine culturel
reproduction soumise à autorisation du titulaire des droits d'exploitation

Vue d'ensemble du chalet depuis le sud-ouest, en hiver

IVR82_20087400154NUCA
Auteur de l'illustration : Jean-François Lyon-Caen, Auteur de l'illustration : C. Salomon-Pelen
© Région Rhône-Alpes, Inventaire général du patrimoine culturel
reproduction soumise à autorisation du titulaire des droits d'exploitation