



Rhône-Alpes, Savoie
La Motte-en-Bauges
Le Noiray

Scierie Chauland

Références du dossier

Numéro de dossier : IA73002822

Date de l'enquête initiale : 2013

Date(s) de rédaction : 2013

Cadre de l'étude : enquête thématique départementale Patrimoine hydraulique des Pays de Savoie

Degré d'étude : recensé

Désignation

Dénomination : scierie

Compléments de localisation

Milieu d'implantation : en village

Réseau hydrographique : Ruisseau d'Orange ; bassin-versant du Chéran

Références cadastrales : 2013, C, 360, 361

Historique

Le 27 décembre 1892, Antoine Chauland, cultivateur, demande l'autorisation de construire une scierie. N'ayant pas fourni toutes les pièces nécessaires, l'autorisation n'est pas accordée. Antoine Chauland construit néanmoins le bâtiment sur un terrain qu'il a hérité de son beau-frère Gabriel Voisin. Le 18 janvier 1900, Antoine Chauland dépose une demande pour la régularisation de la scierie. Par la suite, elle est équipée d'un moteur. La scierie est arrêtée au milieu des années 1960. Actuellement, elle fonctionne encore ponctuellement pour les besoins de son propriétaire.

Période(s) principale(s) : 4e quart 19e siècle ()

Dates : 1892 (daté par source)

Description

La scierie est située sur le ruisseau d'Orange, en amont de la scierie Charbonnier (IA73002823). Elle bénéficiait de deux retenues d'eau qui ont été comblées à la fin du XXe siècle. Elle était équipée de 2 roues reliées par un câble métallique permettant d'augmenter la puissance du site. Le bâtiment de plan en L est toujours en place. Construit dans la pente, il comporte deux niveaux : un sous-sol et un rez-de-chaussée. Il est construit sur une base de pierre supportant une structure en bois et en planches. Le toit est en tuile mécaniques. Les deux roues ne sont plus en place. Une conduite métallique est toujours visible sous le bâtiment.

Éléments descriptifs

Matériau(x) du gros-oeuvre, mise en oeuvre et revêtement : pierre ; bois essentage de planches

Matériau(x) de couverture : tuile mécanique

Plan : plan régulier en L

Étage(s) ou vaisseau(x) : sous-sol, rez-de-chaussée

Énergies : énergie hydraulique : produite sur place

Typologies et état de conservation

État de conservation : bon état

Statut, intérêt et protection

Le site se trouve dans le PNR des Bauges. Le système de multiplication de la puissance au moyen de deux roues hydrauliques reliées entre elles est assez rare.

Sites de protection : parc naturel régional

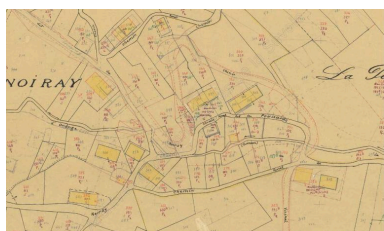
Statut de la propriété : propriété privée

Références documentaires

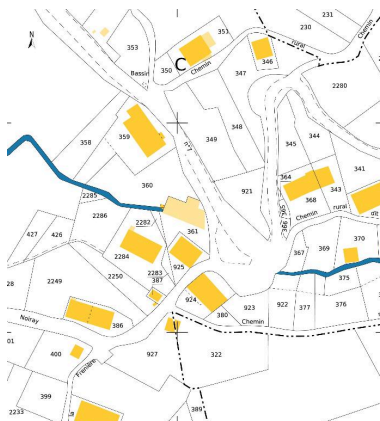
Documents d'archive

- **FR.AD073, 3P 7181, 1958.**
FR.AD073, 3P 7181, Cadastre rénové, Motte-en-Bauges (la), Section C, feuille 2, 1958.
AD Savoie : 3P 7181
- **FR.AD073, 81S52, Motte-en-Bauges (La), 1861-1894.**
FR.AD073, 81S52, Service hydraulique. Motte-en-Bauges (La). Affaires diverses (1880-1894). Scieries Frénaud, Mugnier (1861-1870), Richardet (1887), Chauland (1900), 1861-1894.
AD Savoie : 81S52
- **FR.AD073, J1706, Motte-en-Bauges (la), 1999.**
FR.AD073, J1706, Inventaire des moulins de Savoie. Association des amis des moulins savoyards. Nicole Gotteland, Louis Crabières, commune Motte-en-Bauges (la), 1999.
AD Savoie : J1706

Illustrations



Cadastre rénové, Motte-en-Bauges (la), 1958 Section C, feuille 2 (FR.AD073, 3P 7181).
IVR82_20137301772NUCA



Cadastre actuel, 2013.
IVR82_20137301773NUCA



Vue générale du site.
Phot. Clara Bérelle
IVR82_20137301774NUCA



Vue du pignon ouest de la scierie.
Phot. Clara Bérelle
IVR82_20137301775NUCA

Vue des mécanismes de la scierie.
Phot. Clara Bérelle
IVR82_20137301778NUCA



Vue du canal de fuite
sous le bâtiment.
Phot. Clara Bérelle
IVR82_20137301776NUCA

Vue intérieure de la scierie.
Phot. Clara Bérelle
IVR82_20137301779NUCA



Vue de l'emplacement de l'une des
retenues de la scierie permettant
d'alimenter une deuxième roue.
Phot. Clara Bérelle
IVR82_20137301777NUCA

Dossiers liés

Dossiers de synthèse :

Patrimoine hydraulique de la Savoie : présentation de l'étude départementale (IA00141274) Rhône-Alpes, Savoie, Savoie

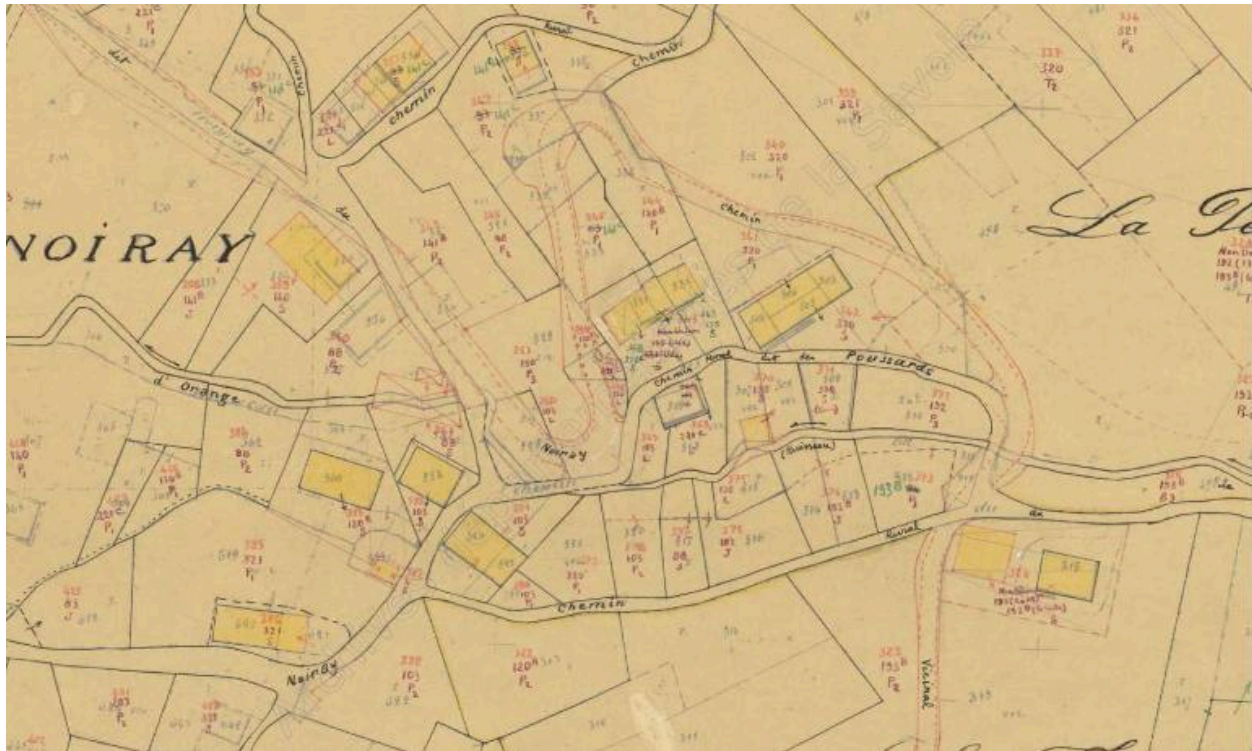
Oeuvre(s) contenue(s) :

Oeuvre(s) en rapport :

Paysage du bassin-versant du Chéran (IA73002793) Rhône-Alpes, Savoie, Le Châtelard

Auteur(s) du dossier : Clara Bérelle

Copyright(s) : © Région Rhône-Alpes, Inventaire général du patrimoine culturel ; © Assemblée des Pays de Savoie

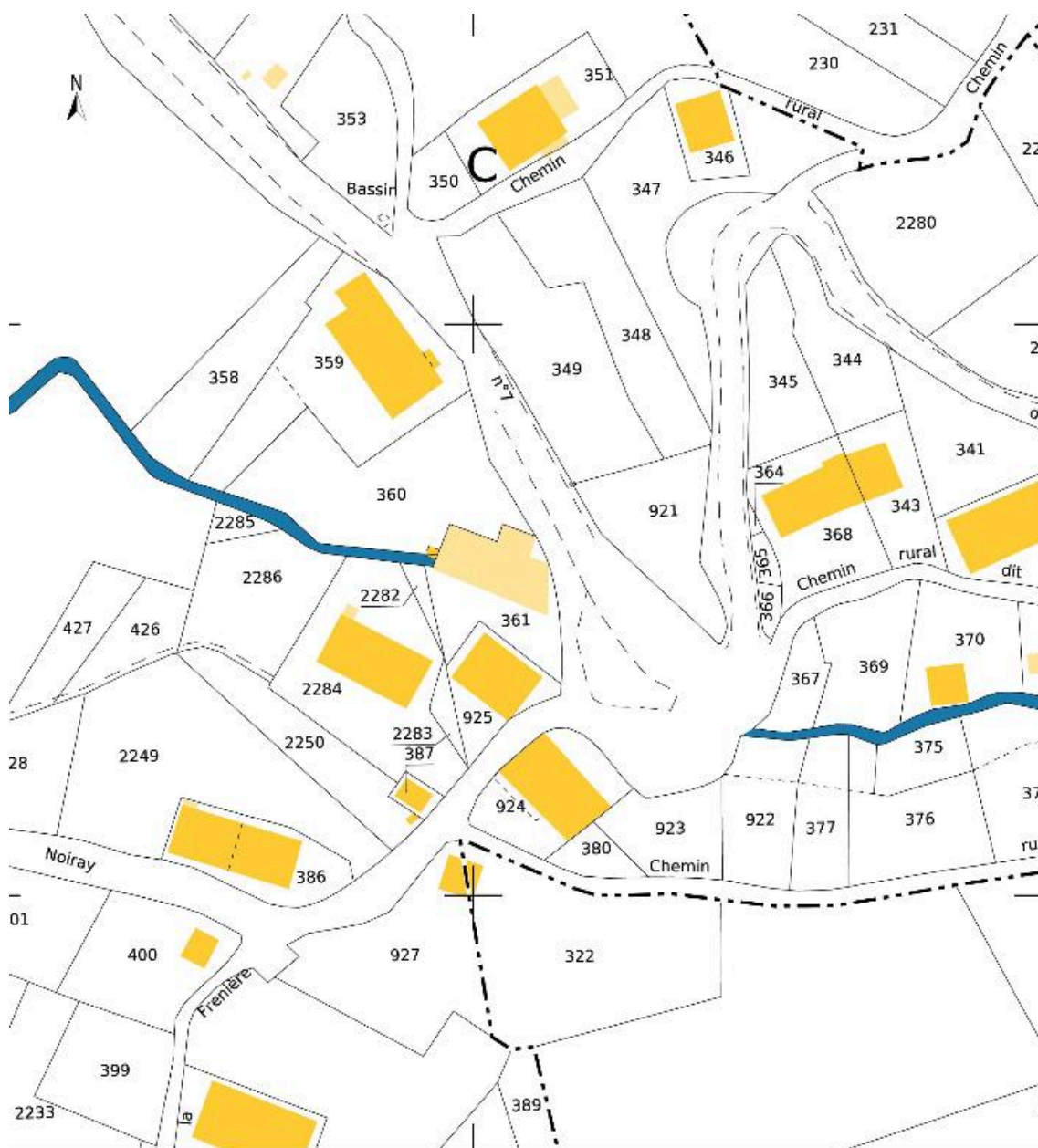


Cadastre rénové, Motte-en-Bauges (1a), 1958 Section C, feuille 2 (FR.AD073, 3P 7181).

IVR82_20137301772NUCA

© Archives départementales de la Savoie

reproduction soumise à autorisation du titulaire des droits d'exploitation



Cadastre actuel, 2013.

IVR82_20137301773NUCA

© Ministère des finances, CIDF, Service du cadastre

reproduction soumise à autorisation du titulaire des droits d'exploitation



Vue générale du site.

IVR82_20137301774NUCA

Auteur de l'illustration : Clara Bérelle

© Région Rhône-Alpes, Inventaire général du patrimoine culturel ; © Assemblée des Pays de Savoie
reproduction soumise à autorisation du titulaire des droits d'exploitation



Vue du pignon ouest de la scierie.

IVR82_20137301775NUCA

Auteur de l'illustration : Clara Bérelle

© Région Rhône-Alpes, Inventaire général du patrimoine culturel ; © Assemblée des Pays de Savoie
reproduction soumise à autorisation du titulaire des droits d'exploitation



Vue du canal de fuite sous le bâtiment.

IVR82_20137301776NUCA

Auteur de l'illustration : Clara Bérelle

© Région Rhône-Alpes, Inventaire général du patrimoine culturel ; © Assemblée des Pays de Savoie
reproduction soumise à autorisation du titulaire des droits d'exploitation



Vue de l'emplacement de l'une des retenues de la scierie permettant d'alimenter une deuxième roue.

IVR82_20137301777NUCA

Auteur de l'illustration : Clara Bérelle

© Région Rhône-Alpes, Inventaire général du patrimoine culturel ; © Assemblée des Pays de Savoie
reproduction soumise à autorisation du titulaire des droits d'exploitation

Vue des mécanismes de la scierie.

IVR82_20137301778NUCA

Auteur de l'illustration : Clara Bérelle

© Région Rhône-Alpes, Inventaire général du patrimoine culturel ; © Assemblée des Pays de Savoie
communication soumise à autorisation, reproduction soumise à autorisation

Vue intérieure de la scierie.

IVR82_20137301779NUCA

Auteur de l'illustration : Clara Bérelle

© Région Rhône-Alpes, Inventaire général du patrimoine culturel ; © Assemblée des Pays de Savoie
communication soumise à autorisation, reproduction soumise à autorisation