



Rhône-Alpes, Haute-Savoie  
Megève

## Présentation de l'aire d'étude Megève

### Références du dossier

Numéro de dossier : IA74002101

Date de l'enquête initiale : 1996

Date(s) de rédaction : 2012

Cadre de l'étude : enquête thématique régionale Stations de sports d'hiver

### Désignation

Aires d'études : Megève

Milieu d'implantation :

### Historique

Dans les années 1900, Megève est une station de villégiature qui accueille plus de 300 estivants. La fréquentation hivernale est d'abord le fait de sportifs qui séjournent à Megève avant 1914, entraînés par une jeune femme, Mathilde Lefournier, membre actif du Club alpin français. La fondation d'une station de sports d'hiver en février 1914 impulsée par la création du Syndicat d'Initiative, la réorganisation du Syndicat des guides et un projet de patinoire, est arrêtée par la guerre. Mais c'est également la guerre et ses conséquences qui y attirent la baronne Noémie de Rothschild à la recherche d'un site français susceptible de remplacer la station suisse de Saint-Moritz où elle déplore la présence des Allemands. Un nouvel essor est ainsi donné à Megève à partir de 1921.

### Description

Le village de Megève, situé à 1 105 m d'altitude, s'est développé dans le haut Val d'Arly, à l'avant de la falaise des Aravis. Le site forme une vaste cuvette bordée du sud-est au nord-ouest par le massif de Rochebrune (1 755 m, culminant à l'Alpette à 1 870 m), le Mont d'Arbois (1 780 m), le Jaillet (1 570 m) et le Christomet (1 853 m). Par temps clair, à l'est, s'ouvre la perspective sur le mont Blanc. Dès le début du XXe siècle, les bienfaits de son climat ont fait reconnaître Megève comme « station climatique ». Les jours d'ensoleillement y sont nombreux, et en dépit de l'altitude peu élevée de l'agglomération, la neige abondante tient souvent jusqu'à Pâques. Dans cette région de traditions agro-pastorales, le territoire communal est en grande partie constitué de prairies naturelles en pente douce, surmontées de forêts de sapins. Ces conditions, associées à celles du climat, favorisent la pratique du ski, grâce à plusieurs circuits accessibles aux skieurs débutants.

### Présentation

#### Présentation de l'étude

"Par le contrat 94 5620 044 entre l'Etat représenté par le Ministère de la Culture et de la Francophonie - Direction du Patrimoine, d'une part, et l'Institut Français d'Architecture, représenté par son président, d'autre part, le Ministre de la Culture et de la Francophonie charge l'Institut Français d'Architecture de réaliser, sous la direction de Françoise UZU, conservateur régional de l'inventaire de Rhône-Alpes, et de Bernard TOULIER, conservateur en chef du patrimoine, une étude sur l'inventaire topographique de la ville de Megève.

Le titulaire procédera au repérage et à la sélection des dossiers (ensembles collectif et individuel) sur l'architecture de villégiature de la commune de Megève."

#### OBJECTIFS

Repérage et sélection des éléments de l'architecture de la villégiature de la commune de Megève. Des édifices importants pour la ville, comme l'Hôtel de ville, n'en font donc pas partie. Toutefois nous avons procédé à un "Repérage d'éléments du Patrimoine" accompagné de Fiches Descriptives Simplifiées à la demande de la Direction du Patrimoine.

Le travail de terrain systématique réalisé pour l'inventaire topographique a confirmé l'impact décisif du travail de l'architecte Henry Jacques Le Même à Megève.

Dans un premier temps nous avons repéré 229 édifices, puis 46 d'entre eux ont été sélectionnés.

Un travail restituant la construction du territoire dans son ensemble permettrait de penser le futur de Megève : "outil d'aide à la décision" reconnaissant les qualités spécifiques du territoire, il permettrait d'en envisager la conservation et la valorisation sans le figer ni le dénaturer. Il conviendrait de procéder à une analyse du bâti traditionnel puis de l'intrication bâti traditionnel / villégiature. Ce travail, différent par ses méthodes et ses objectifs de l'inventaire topographique pourrait l'inclure dans une base de données informatisée cartographique.

Les éléments de l'architecture vernaculaire qui demeurent, donnent en effet une grande cohésion à l'ensemble, l'architecture de villégiature étant venue s'inscrire dans le tissu rural. La présence de hameaux nombreux autour du bourg a permis pendant longtemps un "remplissage" stimulé par ces "satellites" articulant une superficie importante de territoire. L'organisation rurale du site conjuguée à la qualité de l'architecture de la villégiature des années 20 aux années 50 est à l'origine de la qualité du paysage de Megève. Grâce à la mappe sarde de 1732 et au cadastre de 1912, établi juste avant les débuts des sports d'hiver, nous pouvons suivre assez précisément la transformation du bourg rural en centre de la station élégante de sports d'hiver qu'est devenue Megève. La fin des années vingt et les années trente en sont le moment le plus intéressant du point de vue architectural. Après la seconde guerre mondiale, au moment de la création de Courchevel, quelques signes de la transformation de la manière de concevoir la "maison" se notent sans toutefois, semble-t-il, changer notablement l'esprit de la station. Les grandes transformations, tels les ensembles de grands bâtiments collectifs, sont beaucoup plus récentes. Nous n'avons pas fait d'enquête sur les transformations des vingt dernières années. Toutefois l'ardeur à transformer de nombreuses constructions, qu'il s'agisse de fermes traditionnelles ou de chalets modernes de l'entre-deux guerres, en un style "faux ancien" y est tout aussi vive qu'à Courchevel. De quoi ce "style" est-il le signe? - pourquoi semble-t-il si "valorisant" aujourd'hui? - alors que dans les années 30, comme dans les années 50, des formes nouvelles spécifiques d'architecture naquirent des sites alpins?

De nombreuses demeures, restées intactes jusqu'à ces dernières années, sont tout récemment devenues méconnaissables sous le coup de transformations dues à de "nouveaux besoins", isolation extérieure, garage, etc..

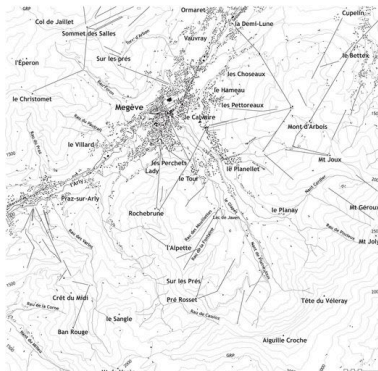
Deux niveaux d'étude sont nécessaires pour comprendre Megève : l'étude de son urbanisation et celle de son architecture. Ce qui nous a intéressé, fut la possibilité de dissocier totalement urbanisation et architecture, ce qui au vingtième siècle est rare. Le retour au début des années soixante de la question de la ville comme question architecturale (cf. Aldo Rossi. **L'architecture de la ville**, comme une des premières manifestations explicites de cette "tendance") est le révélateur de ce qui vient de se produire dans la première moitié du siècle - de façon particulièrement visible de 1920 à 1960 -. L'idée de territoire, articulée sur la pensée de l'urbanisme (au sens de l'urbanisme du vingtième siècle), a servi de référent à son architecture. Le passage à une "idée de ville" comme "nouveau" référent de l'architecture va s'effectuer très difficilement dans la pratique courante de la construction contemporaine. En effet tout un pan de la culture de "l'habiter" et donc ici de l'"architecture" semble avoir disparu.

La particularité du site de Megève, où l'on habite de façon moderne contemporaine, mais sans la contrainte des grands processus d'urbanisation, grâce à la villégiature croisée avec une culture locale forte, le tout avec une densité d'habitat relativement faible, nous permet de retrouver des sources aujourd'hui rarement visibles de la culture architecturale. Alors que dans les sites urbains un lien étroit est renoué entre typologie de l'habitat et morphologie urbaine, cette expérience de la qualité de l'objet architectural quasiment stricto sensu est très difficile. Rares sont les exemples où la pensée architecturale peut exister sans se référer à de fausses "formes urbaines". Auparavant dans quelques cas connus d'élaboration, presque de "laboratoire", une pensée de l'architecture a pu s'exercer malgré la prégnance de la pensée technique du territoire portée par l'urbanisme. Et quoi que l'on dise souvent, une pensée de la qualité de l'objet spécifique a pu s'y développer : que la première construction de Candilis soit à Megève, alors qu'il travaille pour Le Corbusier à Marseille, en est peut-être le signe. A Megève la villégiature a inventé de nouvelles maisons, qui, grâce à la force des contraintes du site, pente/soleil/vue, et à une culture rurale vivante et reconnue, a permis de créer une nouvelle culture du lieu façonnant de nouvelles typologies, une nouvelle architecture.

## Illustrations



Carte du territoire de Megève.  
Extrait de la carte IGN, 1 : 25000  
Dess. André Céréza  
IVR82\_20127402067NUDA



Carte du territoire de Megève  
Dess. C. Salomon-  
Pelen, Dess. A. Blanchard  
IVR82\_20127402068NUD



Vue d'ensemble du  
hameau de Plenellet  
Phot. Eric Dessert  
IVR82\_20107401707NUCA



Hameau du Plenellet. La chapelle  
Phot. Jean-François Lyon-Caen  
IVR82\_20127401891NUCA



Hameau du Plenellet. Fermes  
anciennes, celle de gauche  
surélevée vers 1920-1930  
Phot. Jean-François Lyon-Caen  
IVR82\_20127401892NUCA



Hameau du Plenellet.  
Ferme réhabilitée  
Phot. Jean-François Lyon-Caen  
IVR82\_20127401893NUCA



Hameau du Plenellet. Vue d'une  
ferme ancienne et de son atelier  
Phot. Eric Dessert  
IVR82\_20107401711NUCA



Hameau du Plenellet. Vue  
d'ensemble d'une ferme  
ancienne et de son atelier  
Phot. Eric Dessert  
IVR82\_20117400177NUCA



Hameau du Plenellet. Ferme  
ancienne. Elévation postérieure  
Phot. Jean-François Lyon-Caen  
IVR82\_20127401889NUCA



Hameau du Plenellet. Ferme  
ancienne. Elévation latérale  
Phot. Jean-François Lyon-Caen  
IVR82\_20127401890NUCA




Hameau du Plenellet. Ferme  
ancienne. Intérieur du fenil  
Phot. Eric Dessert  
IVR82\_20117400175NUCA



Hameau du Plennelet. Ferme  
ancienne. Intérieur du fenil  
Phot. Eric Dessert  
IVR82\_20107401692NUCA



Hameau du Plennelet.  
Ferme ancienne. Intérieur du  
fenil. Hotte de la cheminée  
Phot. Eric Dessert  
IVR82\_20107401686NUCA




Hameau du Plennelet.  
Ferme ancienne. Intérieur du  
fenil. Hotte de la cheminée  
Phot. Eric Dessert  
IVR82\_20107401687NUCA




Hameau du Plennelet. Ferme  
ancienne. Intérieur du fenil  
Phot. Eric Dessert  
IVR82\_20107401693NUCA



Hameau du Plennelet.  
Ferme ancienne. L'atelier  
Phot. Eric Dessert  
IVR82\_20107401681NUCA



Hameau du Plennelet.  
Ferme ancienne. Détail  
de la façade de l'atelier  
Phot. Eric Dessert  
IVR82\_20107401684NUCA




Hameau du Plennelet. Ferme  
ancienne. L'atelier. Détail d'un  
jour découpé en tour Eiffel  
Phot. Eric Dessert  
IVR82\_20107401683NUCA



Hameau du Plennelet.  
Ferme ancienne. Intérieur  
de l'atelier : l'ancien grenier  
(mazon) inclus à l'intérieur



Hameau du Pleney. Vue d'ensemble  
d'une ferme. Entrée du fenil  
Phot. Eric Dessert  
IVR82\_20107401703NUCA



Hameau du Pleney. Détail de  
l'avant-toit et des baies du fenil  
Phot. Eric Dessert  
IVR82\_20107401706NUCA

Phot. Eric Dessert  
IVR82\_20107401680NUCA



Hameau du Pleney. Ferme.  
Elévation principale  
Phot. Eric Dessert  
IVR82\_20107401704NUCA



Hameau du Pleney.  
Ferme. Elévation sud  
Phot. Jean-François Lyon-Caen  
IVR82\_20127401894NUCA



Hameau du Pleney. Intérieur du fenil  
Phot. Eric Dessert  
IVR82\_20107401701NUCA




Hameau du Pleney.  
Ferme. Intérieur du fenil  
Phot. Eric Dessert  
IVR82\_20117400176NUCA



Hameau du Pleney. Intérieur  
du fenil. La mangeoire  
Phot. Eric Dessert  
IVR82\_20107401698NUCA



Hameau du Pleney. Porte du fenil  
Phot. Eric Dessert  
IVR82\_20107401696NUCA



Hameau du Pleney.  
Détail de la porte du fenil  
Phot. Eric Dessert  
IVR82\_20107401697NUCA



Hameau du Pleney. Remise à bois  
Phot. Jean-François Lyon-Caen  
IVR82\_20127401895NUCA



Hameau du Pleney. Remise  
à bois. Détail de l'avant-toit  
Phot. Jean-François Lyon-Caen  
IVR82\_20127401896NUCA



Ferme, 1849 route de la Cote  
2000. Vue depuis le sud  
Phot. Jean-François Lyon-Caen  
IVR82\_20127401897NUCA



Ferme, 1849 route de la Cote  
2000. Elévation principale  
Phot. Jean-François Lyon-Caen  
IVR82\_20127401898NUCA



Ferme, 1849 route de  
la Cote 2000. Entrée  
Phot. Jean-François Lyon-Caen  
IVR82\_20127401899NUCA



Ferme, 1849 route de la Cote 2000. Vue depuis le sud-est  
Phot. Jean-François Lyon-Caen  
IVR82\_20127401900NUCA



Ferme, 1849 route de la Cote 2000. Entrée du fenil  
Phot. Jean-François Lyon-Caen  
IVR82\_20127401901NUCA



Ferme, route de la Cote 2000  
Phot. Jean-François Lyon-Caen  
IVR82\_20127401902NUCA

## Dossiers liés

### Dossier(s) de synthèse :

Hôtels de voyageurs (IA74002107) Megève

Maisons, dites chalets (IA74002002) Megève

Pensionnats : maisons d'enfants (IA74002111) Rhône-Alpes, Haute-Savoie, Megève

### Oeuvres en rapport :

Café les Cinq Rues (IA74000010) Megève, 19 passage des Cinq Rues

Collège ; sanatorium le Hameau (IA74000007) Megève, Sur le Rocher, 1090 route du Edmond de Rothschild

Ensemble du génie civil : téléphérique, télécabine, remonte-pente (IA74002112) Rhône-Alpes, Haute-Savoie, Megève

Ferme (IA74002113) Megève, 543 route du Crêt du Midi

Ferme, puis maison dite chalet la Louve (IA74000053) Rhône-Alpes, Haute-Savoie, Megève, les Pettoreaux, 905 route des Pettoreaux

Garage de réparation automobile : Garage Citroën ; station service (IA74002104) Megève, 348-356 rue Ambroise-Martin

Hôtel de voyageurs, restaurant l'Edelweiss (IA74000012) Megève, 8, 14, 18, 24, 26 rue Ambroise-Martin

Hôtel de voyageurs : hôtel de la Résidence, Sporting Club. Actuellement immeuble et hôtel de voyageurs Maeva

Résidence (IA74002108) Rhône-Alpes, Haute-Savoie, Megève, allée du Sporting de Rochebrune

Hôtel de voyageurs Albert 1er, puis immeuble le Casino (IA74000011) Megève, 115 rue Charles-Feige

Hôtel de voyageurs dit hôtel du Mont d'Arbois (IA74000015) Megève, Bobby, chemin de la Rocaille

Hôtel de voyageurs le Windsor, actuellement immeuble résidentiel (IA74002117) Rhône-Alpes, Haute-Savoie, Megève, 63 allée Verte

Immeuble dit l'Ours blanc (IA74000023) Rhône-Alpes, Haute-Savoie, Megève, Sur le Calvaire, 300 route de Rochebrune

Immeuble l'Hermine blanche (IA74002114) Megève, 123 chemin de l' Hermine blanche

Immeuble le Grand Soleil (IA74000050) Megève, 4 allée du Grand Soleil

Immeubles : HLM les Mourets (IA74002109) Megève, le Jaillot, 71 allée des Mourets

Lotissement Dessous le Calvaire (IA74000005) Megève

Lotissement du Téléphérique (IA74000004) Rhône-Alpes, Haute-Savoie, Megève, Glaise, Buisson Char, Champs de la Croix, Bas de Lady

Lotissement Rosenthal (IA74000003) Megève, Sur le Calvaire

Lotissement S.I.C.A. (IA74000001) Megève, Glaise ouest, impasse de la Combe

Lotissement Tissot (IA74000002) Megève, Crêt Steudan

Maison, dite chalet (IA74000036) Megève, Lady, 575 route de Lady les Granges

Maison, dite chalet (IA74000044) Megève, Marais des Rosières, 447 chemin de la Rochette

Maison, dite chalet (IA74000027) Megève, les Champs de la Croix

Maison, dite chalet (IA74000024) Megève, les Champs de la Croix, 2315 route Edmond de Rothschild

Maison, dite chalet Arc en ciel (IA74000037) Megève, Bas de Lady, 53 boucle du Petit Rochebrune

Maison, dite chalet Arche de Noë, aujourd'hui chalet Sabochka (IA74000046) Megève, les Mouilles, 290 chemin du Maz

Maison, dite chalet Benvenuto, puis Mont Roc (IA74000022) Megève, Sur le Calvaire, 80 route des Perchets

Maison, dite chalet Cala Gara, puis Pré Saint Jean (IA74000029) Megève, la Combe, 204 montée du Calvaire

Maison, dite chalet de l'Inconnu (IA74000018) Megève, Buisson Char, 2324 route Edmond de Rothschild

Maison, dite chalet Hurlevent (IA74000035) Megève, Glaise ouest, 15 impasse du Sourire

Maison, dite chalet Isatis (IA74000038) Megève, Bas de Lady, 89 boucle du Petit Rochebrune

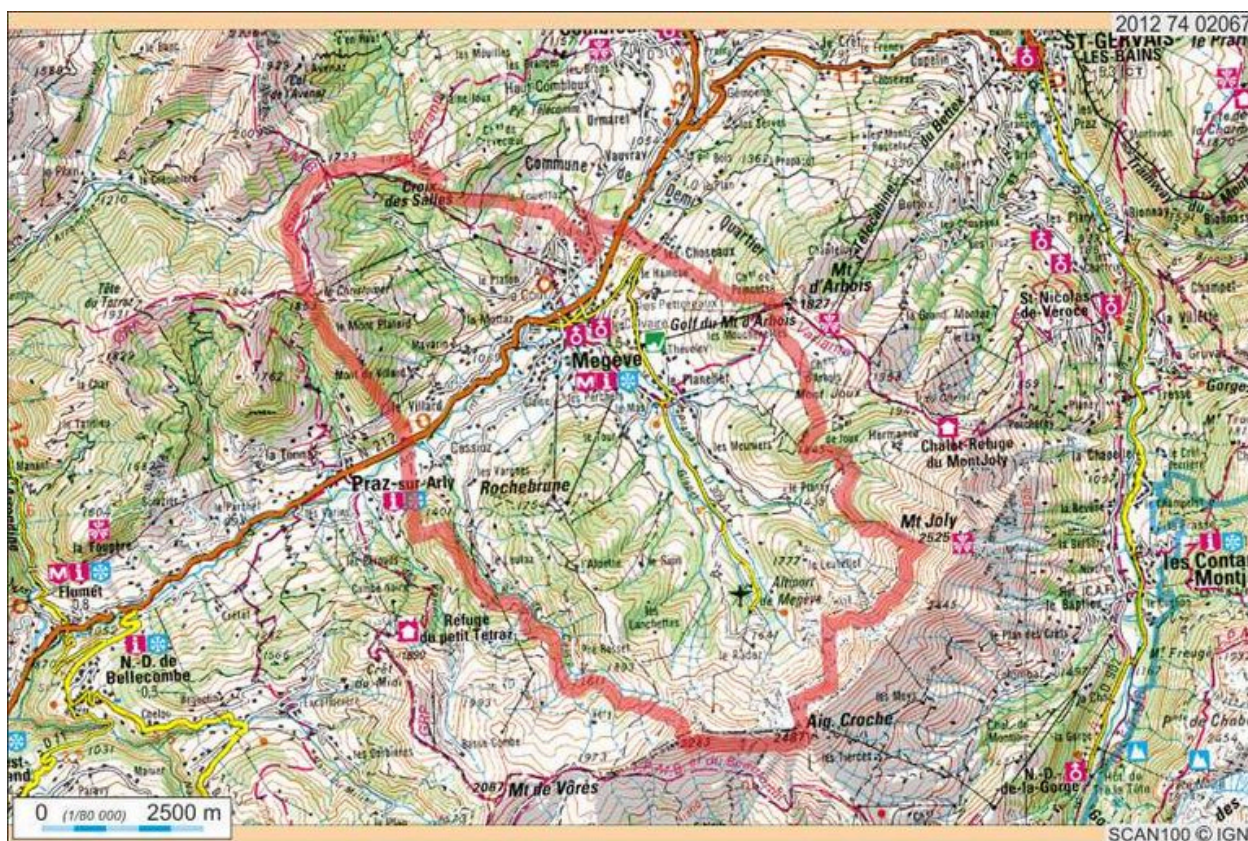
Maison, dite chalet l'Igloo (IA74000052) Megève, le Vernay sud, 2585 route Edmond de Rothschild

Maison, dite chalet l'Oustalet (IA74000033) Megève, Glaise est, 431 rue du Crêt du Midi

Maison, dite chalet la Cordée (IA74002105) Rhône-Alpes, Haute-Savoie, Megève, le Bouchet, 260 route du Bouchet  
Maison, dite chalet la Croix des Perchets (IA74000048) Megève, les Perchets, 477 chemin de Fanou  
Maison, dite chalet la Hutte (IA74002106) Rhône-Alpes, Haute-Savoie, Megève, 154 impasse de la Madone  
Maison, dite chalet la Marjolaine (IA74000034) Megève, Glaise ouest, 49 impasse de la Combe  
Maison, dite chalet la Sauvagine (IA74000025) Megève, les Champs de la Croix, 120 route des Pettoreaux  
Maison, dite chalet le Bois dormant (IA74000049) Megève, les Perchets, 726 route des Perchets  
Maison, dite chalet le Cairn (IA74000020) Megève, Dessous le Calvaire, 44 chemin de l' Hermine Blanche  
Maison, dite chalet le Coteau (IA74000047) Megève, le Prellet, 427 route du Coin  
Maison, dite chalet le Grizzly (IA74000017) Megève, Buisson Char, 2264 route Edmond de Rothschild  
Maison, dite chalet le Miage (IA74000040) Megève, Bas de Lady, 171 boucle du Petit Rochebrune  
Maison, dite chalet le Nant Borrant (IA74000041) Megève, Bas de Lady, 179 boucle du Petit Rochebrune  
Maison, dite chalet le Perchoir (IA74000030) Megève, Crêt Steudan, 63 allée du Crêt Steudan  
Maison, dite chalet le Petit Chelem (IA74002103) Rhône-Alpes, Haute-Savoie, Megève, les Perchets, 145 chemin de Fanou  
Maison, dite chalet le Sarto (IA74000021) Megève, Dessous le Calvaire, 92 chemin de l' Hermine Blanche  
Maison, dite chalet les Eléphants (IA74000051) Megève, le Vernay sud, 2496 route Edmond de Rothschild  
Maison, dite chalet les Six Enfants (IA74000045) Megève, Sur le Martinet, 241 route des Perchets  
Maison, dite chalet les Trolls (IA74002110) Megève, Glaise ouest, 113 impasse de la Combe  
Maison, dite chalet le Toit (IA74000032) Megève, 126 impasse des Epennis  
Maison, dite chalet le Torrent (IA74000031) Megève, Crêt Steudan, 272 route des Perchets  
Maison, dite chalet le Véry (IA74000039) Megève, Bas de Lady, 147 boucle du Petit Rochebrune  
Maison, dite chalet le Veurois (IA74000016) Megève, Buisson Char, 174 impasse de la Madone  
Maison, dite chalet le Vire-Vent (IA74000042) Megève, Bas de Lady, 185 boucle du Petit Rochebrune  
Maison, dite chalet Lumen (IA74000043) Megève, les Lots, 480 route Edmond de Rothschild  
Maison, dite chalet Ombre blanche (IA74000019) Megève, Dessous le Calvaire, 14 chemin de l' Hermine Blanche  
Maison, dite chalet Rose des Alpes (IA74000026) Megève, les Champs de la Croix, 680 route de Rochebrune  
Maison, dite villa (IA74000028) Megève, la Combe, 98 montée du Calvaire  
Maison dite chalet (IA74000014) Megève, Bobby, 275 chemin de la Rocaille  
Maison dite chalet le Grand Balcon (IA74000013) Megève, l' Angne, 418 route de la Cote 2000  
Maison dite chalet Saint-François (IA74002115) Megève, 112 route de Rochebrune  
Maison dite chalet Troïka (IA74002116) Rhône-Alpes, Haute-Savoie, Megève, Les Poches, 78 impasse de la Troïka  
Pensionnat, puis hôtel l'Alpe fleurie (IA74002102) Rhône-Alpes, Haute-Savoie, Megève, Les Granges, 305 route de Lady les Granges  
Prieuré puis église paroissiale Saint-Jean-Baptiste (IA74000008) Megève, place de Eglise  
Sanatorium : Préventorium le Christomet (IA74000006) Megève, la Mottaz, 110 chemin de la Mottaz  
Station de sports d'hiver (IA74000054) Megève  
Téléférique de Rochebrune (IA74000009) Megève, Rochebrune  
Téléférique du Mont d'Arbois (IA74002118) Megève, le Théveley

Auteur(s) du dossier : Françoise Véry, Sophie Paviol, Michèle Prax, Maryannick Chalabi

Copyright(s) : © Région Rhône-Alpes, Inventaire général du patrimoine culturel ; © Ecole d'architecture de Grenoble



Carte du territoire de Megève. Extrait de la carte IGN, 1 : 25000

Référence du document reproduit :

- **Carte IGN**  
Carte IGN

IVR82\_20127402067NUDA

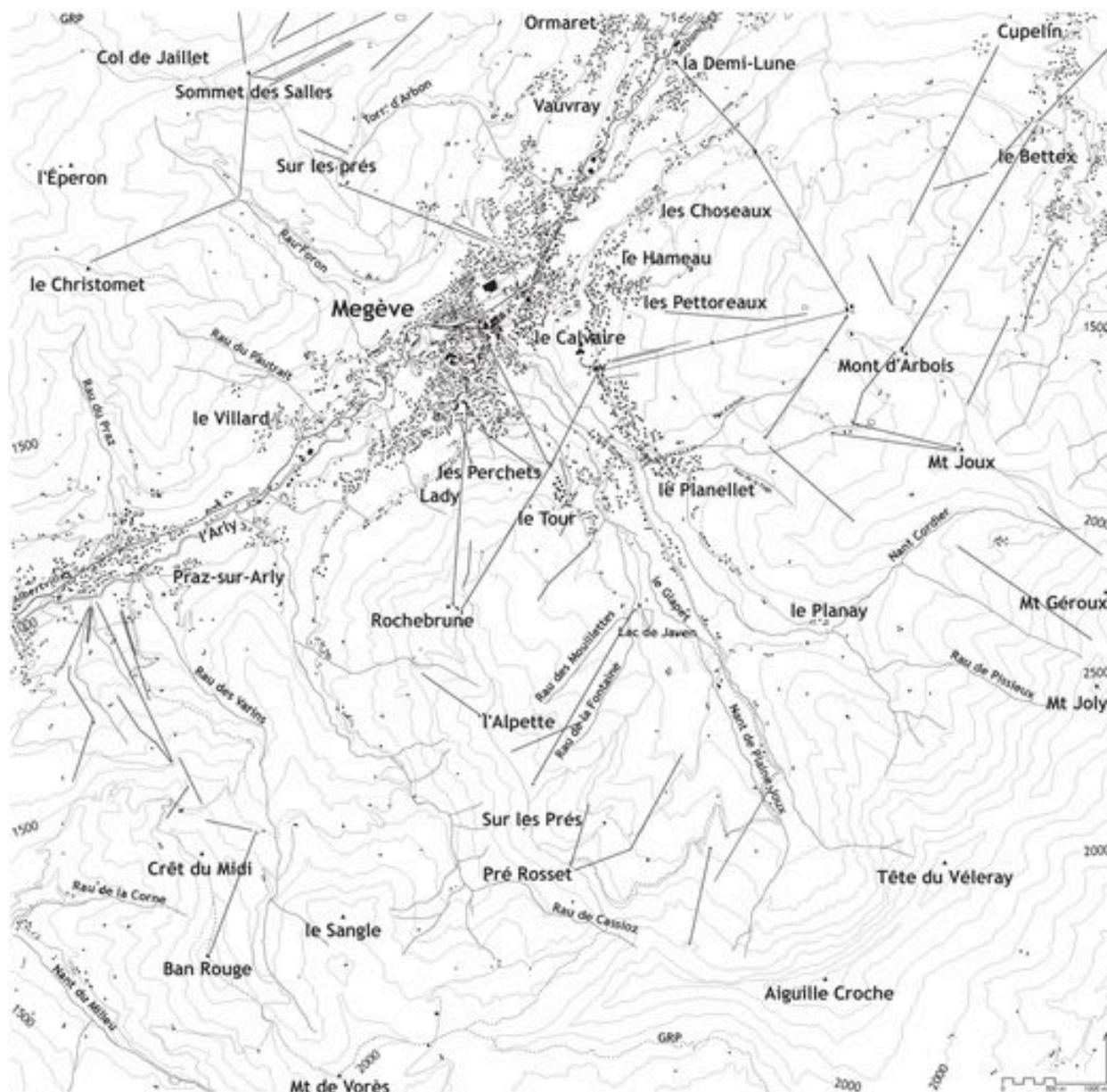
Auteur de l'illustration : André Céréza

Technique de relevé : reprise de fond ;

© IGN

reproduction soumise à autorisation du titulaire des droits d'exploitation





Carte du territoire de Megève

IVR82\_20127402068NUD

Auteur de l'illustration : C. Salomon-Pelen, Auteur de l'illustration : A. Blanchard

Technique de relevé : reprise de fond ;

© Région Rhône-Alpes, Inventaire général du patrimoine culturel  
reproduction soumise à autorisation du titulaire des droits d'exploitation



Vue d'ensemble du hameau de Plenellet

IVR82\_20107401707NUCA

Auteur de l'illustration : Eric Dessert

© Région Rhône-Alpes, Inventaire général du patrimoine culturel  
reproduction soumise à autorisation du titulaire des droits d'exploitation



Hameau du Plennelet. La chapelle

IVR82\_20127401891NUCA

Auteur de l'illustration : Jean-François Lyon-Caen

Date de prise de vue : 2010

Technique de relevé : relevé manuel ;

© Région Rhône-Alpes, Inventaire général du patrimoine culturel  
reproduction soumise à autorisation du titulaire des droits d'exploitation



Hameau du Plenellet. Fermes anciennes, celle de gauche surélevée vers 1920-1930

IVR82\_20127401892NUCA

Auteur de l'illustration : Jean-François Lyon-Caen

Date de prise de vue : 2010

Technique de relevé : relevé manuel ;

© Région Rhône-Alpes, Inventaire général du patrimoine culturel  
reproduction soumise à autorisation du titulaire des droits d'exploitation



Hameau du Plennelet. Ferme réhabilitée

IVR82\_20127401893NUCA

Auteur de l'illustration : Jean-François Lyon-Caen

Date de prise de vue : 2010

Technique de relevé : relevé manuel ;

© Région Rhône-Alpes, Inventaire général du patrimoine culturel  
reproduction soumise à autorisation du titulaire des droits d'exploitation



Hameau du Plennelet. Vue d'une ferme ancienne et de son atelier

IVR82\_20107401711NUCA

Auteur de l'illustration : Eric Dessert

© Région Rhône-Alpes, Inventaire général du patrimoine culturel  
reproduction soumise à autorisation du titulaire des droits d'exploitation



Hameau du Plennelet. Vue d'ensemble d'une ferme ancienne et de son atelier

IVR82\_20117400177NUCA

Auteur de l'illustration : Eric Dessert

© Région Rhône-Alpes, Inventaire général du patrimoine culturel  
reproduction soumise à autorisation du titulaire des droits d'exploitation



Hameau du Plennelet. Ferme ancienne. Elévation postérieure

IVR82\_20127401889NUCA

Auteur de l'illustration : Jean-François Lyon-Caen

Date de prise de vue : 2010

Technique de relevé : relevé manuel ;

© Région Rhône-Alpes, Inventaire général du patrimoine culturel  
reproduction soumise à autorisation du titulaire des droits d'exploitation





Hameau du Plennelet. Ferme ancienne. Elévation latérale

IVR82\_20127401890NUCA

Auteur de l'illustration : Jean-François Lyon-Caen

Date de prise de vue : 2010

Technique de relevé : relevé manuel ;

© Région Rhône-Alpes, Inventaire général du patrimoine culturel  
reproduction soumise à autorisation du titulaire des droits d'exploitation



Hameau du Plennelet. Ferme ancienne. Intérieur du fenil

IVR82\_20117400175NUCA

Auteur de l'illustration : Eric Dessert

© Région Rhône-Alpes, Inventaire général du patrimoine culturel  
reproduction soumise à autorisation du titulaire des droits d'exploitation



Hameau du Plennelet. Ferme ancienne. Intérieur du fenil

IVR82\_20107401692NUCA

Auteur de l'illustration : Eric Dessert

© Région Rhône-Alpes, Inventaire général du patrimoine culturel  
reproduction soumise à autorisation du titulaire des droits d'exploitation



Hameau du Plennelet. Ferme ancienne. Intérieur du fenil. Hotte de la cheminée

IVR82\_20107401686NUCA

Auteur de l'illustration : Eric Dessert

© Région Rhône-Alpes, Inventaire général du patrimoine culturel  
reproduction soumise à autorisation du titulaire des droits d'exploitation



Hameau du Plennelet. Ferme ancienne. Intérieur du fenil. Hotte de la cheminée

IVR82\_20107401687NUCA

Auteur de l'illustration : Eric Dessert

© Région Rhône-Alpes, Inventaire général du patrimoine culturel  
reproduction soumise à autorisation du titulaire des droits d'exploitation



Hameau du Plennelet. Ferme ancienne. Intérieur du fenil

IVR82\_20107401693NUCA

Auteur de l'illustration : Eric Dessert

© Région Rhône-Alpes, Inventaire général du patrimoine culturel  
reproduction soumise à autorisation du titulaire des droits d'exploitation



Hameau du Plennelet. Ferme ancienne. L'atelier

IVR82\_20107401681NUCA

Auteur de l'illustration : Eric Dessert

© Région Rhône-Alpes, Inventaire général du patrimoine culturel  
reproduction soumise à autorisation du titulaire des droits d'exploitation




Hameau du Plennelet. Ferme ancienne. Détail de la façade de l'atelier

IVR82\_20107401684NUCA

Auteur de l'illustration : Eric Dessert

© Région Rhône-Alpes, Inventaire général du patrimoine culturel  
reproduction soumise à autorisation du titulaire des droits d'exploitation





Hameau du Plennelet. Ferme ancienne. L'atelier. Détail d'un jour découpé en tour Eiffel

IVR82\_20107401683NUCA

Auteur de l'illustration : Eric Dessert

© Région Rhône-Alpes, Inventaire général du patrimoine culturel  
reproduction soumise à autorisation du titulaire des droits d'exploitation



Hameau du Plennelet. Ferme ancienne. Intérieur de l'atelier : l'ancien grenier (mazon) inclus à l'intérieur

IVR82\_20107401680NUCA

Auteur de l'illustration : Eric Dessert

© Région Rhône-Alpes, Inventaire général du patrimoine culturel  
reproduction soumise à autorisation du titulaire des droits d'exploitation



Hameau du Pleney. Vue d'ensemble d'une ferme. Entrée du fenil

IVR82\_20107401703NUCA

Auteur de l'illustration : Eric Dessert

© Région Rhône-Alpes, Inventaire général du patrimoine culturel  
reproduction soumise à autorisation du titulaire des droits d'exploitation



Hameau du Pleney. Détail de l'avant-toit et des baies du fenil

IVR82\_20107401706NUCA

Auteur de l'illustration : Eric Dessert

© Région Rhône-Alpes, Inventaire général du patrimoine culturel  
reproduction soumise à autorisation du titulaire des droits d'exploitation



Hameau du Pleney. Ferme. Elévation principale

IVR82\_20107401704NUCA

Auteur de l'illustration : Eric Dessert

© Région Rhône-Alpes, Inventaire général du patrimoine culturel  
reproduction soumise à autorisation du titulaire des droits d'exploitation



Hameau du Pleney. Ferme. Elévation sud

IVR82\_20127401894NUCA

Auteur de l'illustration : Jean-François Lyon-Caen

Date de prise de vue : 2010

Technique de relevé : relevé manuel ;

© Région Rhône-Alpes, Inventaire général du patrimoine culturel  
reproduction soumise à autorisation du titulaire des droits d'exploitation



Hameau du Pleney. Intérieur du fenil

IVR82\_20107401701NUCA

Auteur de l'illustration : Eric Dessert

© Région Rhône-Alpes, Inventaire général du patrimoine culturel  
reproduction soumise à autorisation du titulaire des droits d'exploitation



Hameau du Pleney. Ferme. Intérieur du fenil

IVR82\_20117400176NUCA

Auteur de l'illustration : Eric Dessert

© Région Rhône-Alpes, Inventaire général du patrimoine culturel  
reproduction soumise à autorisation du titulaire des droits d'exploitation





Hameau du Pleney. Intérieur du fenil. La mangeoire

IVR82\_20107401698NUCA

Auteur de l'illustration : Eric Dessert

© Région Rhône-Alpes, Inventaire général du patrimoine culturel  
reproduction soumise à autorisation du titulaire des droits d'exploitation



Hameau du Pleney. Porte du fenil

IVR82\_20107401696NUCA

Auteur de l'illustration : Eric Dessert

© Région Rhône-Alpes, Inventaire général du patrimoine culturel  
reproduction soumise à autorisation du titulaire des droits d'exploitation



Hameau du Pleney. Détail de la porte du fenil

IVR82\_20107401697NUCA

Auteur de l'illustration : Eric Dessert

© Région Rhône-Alpes, Inventaire général du patrimoine culturel  
reproduction soumise à autorisation du titulaire des droits d'exploitation



Hameau du Pleney. Remise à bois

IVR82\_20127401895NUCA

Auteur de l'illustration : Jean-François Lyon-Caen

Date de prise de vue : 2010

Technique de relevé : relevé manuel ;

© Région Rhône-Alpes, Inventaire général du patrimoine culturel  
reproduction soumise à autorisation du titulaire des droits d'exploitation



Hameau du Pleney. Remise à bois. Détail de l'avant-toit

IVR82\_20127401896NUCA

Auteur de l'illustration : Jean-François Lyon-Caen

Date de prise de vue : 2010

Technique de relevé : relevé manuel ;

© Région Rhône-Alpes, Inventaire général du patrimoine culturel  
reproduction soumise à autorisation du titulaire des droits d'exploitation



Ferme, 1849 route de la Cote 2000. Vue depuis le sud

IVR82\_20127401897NUCA

Auteur de l'illustration : Jean-François Lyon-Caen

Date de prise de vue : 2010

Technique de relevé : relevé manuel ;

© Région Rhône-Alpes, Inventaire général du patrimoine culturel  
reproduction soumise à autorisation du titulaire des droits d'exploitation



Ferme, 1849 route de la Cote 2000. Elévation principale

IVR82\_20127401898NUCA

Auteur de l'illustration : Jean-François Lyon-Caen

Date de prise de vue : 2010

Technique de relevé : relevé manuel ;

© Région Rhône-Alpes, Inventaire général du patrimoine culturel  
reproduction soumise à autorisation du titulaire des droits d'exploitation



Ferme, 1849 route de la Cote 2000. Entrée

IVR82\_20127401899NUCA

Auteur de l'illustration : Jean-François Lyon-Caen

Date de prise de vue : 2010

Technique de relevé : relevé manuel ;

© Région Rhône-Alpes, Inventaire général du patrimoine culturel  
reproduction soumise à autorisation du titulaire des droits d'exploitation





Ferme, 1849 route de la Cote 2000. Vue depuis le sud-est

IVR82\_20127401900NUCA

Auteur de l'illustration : Jean-François Lyon-Caen

Date de prise de vue : 2010

Technique de relevé : relevé manuel ;

© Région Rhône-Alpes, Inventaire général du patrimoine culturel  
reproduction soumise à autorisation du titulaire des droits d'exploitation



Ferme, 1849 route de la Cote 2000. Entrée du fenil

IVR82\_20127401901NUCA

Auteur de l'illustration : Jean-François Lyon-Caen

Date de prise de vue : 2010

Technique de relevé : relevé manuel ;

© Région Rhône-Alpes, Inventaire général du patrimoine culturel  
reproduction soumise à autorisation du titulaire des droits d'exploitation



Ferme, route de la Cote 2000

IVR82\_20127401902NUCA

Auteur de l'illustration : Jean-François Lyon-Caen

Date de prise de vue : 2010

Technique de relevé : relevé manuel ;

© Région Rhône-Alpes, Inventaire général du patrimoine culturel  
reproduction soumise à autorisation du titulaire des droits d'exploitation