



Lyon 7e
la Guillotière
6-8 rue Docteur-Crestin , 15 rue Claude-Veyron

Immeuble : résidence Veyron

Références du dossier

Numéro de dossier : IA69005468
Date de l'enquête initiale : 2008
Date(s) de rédaction : 2008
Cadre de l'étude : inventaire topographique Inventaire de la Ville de Lyon
Degré d'étude : repéré

Désignation

Dénomination : immeuble
Appellation : résidence Veyron
Parties constituantes non étudiées : cour, garage, parc de stationnement

Compléments de localisation

Milieu d'implantation : en ville
Références cadastrales : 1999, BI, 97

Historique

Résidence construite en 1989 par les architectes Dominique et Bernard Coudert, à l'emplacement d'une station d'essence et d'un garage de mécanique. L'emplacement était occupée au début du 20e siècle par une maison d'angle avec un vaste jardin à l'arrière, construit sur les servitudes militaires du fort de la Motte, et appartenant à Blanchard. Le jardin est progressivement abandonné à partir de 1932, mais les terrains restent la propriété de la famille Blanchard. La porte remployée au 15 rue Claude-Veyron provient vraisemblablement de la propriété Blanchard.

Période(s) principale(s) : 4e quart 20e siècle
Dates : 1989 (daté par tradition orale)
Auteur(s) de l'oeuvre : Bernard Coudert (architecte, attribution par tradition orale), Dominique Coudert (architecte, attribution par tradition orale)

Description

Immeuble construit à l'angle des rues Docteur-Crestin et Claude-Veyron, comprenant trois bâtiments : le 6 rue Docteur-Crestin de 4 étages, distribué par un escalier en vis, en béton, en milieu de bâtiment ; le 8 construit à l'angle des rues, sur 5 étages, distribué par un escalier en béton, tournant à retour sans jour, en revers de façade, et animé d'un pan-coupé en encorbellement à l'angle des rues ; et le 15 rue Claude-Veyron, également sur 5 étages, et distribué par un escalier en vis. Un parc de stationnement est aménagé à l'arrière des bâtiments, ainsi que des garages en sous-sol. L'entrée du 15 rue Claude-Veyron se fait par une porte en plein-cintre à clef saillante, remployée de la construction antérieure.

Éléments descriptifs

Matériau(x) du gros-oeuvre, mise en oeuvre et revêtement : béton armé
Étage(s) ou vaisseau(x) : sous-sol, 5 étages carrés
Élévations extérieures : élévation à travées
Escaliers : escalier dans-oeuvre : escalier en vis, en maçonnerie

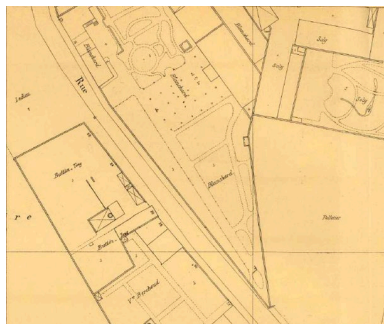
Typologies et état de conservation

Typologies : deux corps de bâtiment en L reliés

Statut, intérêt et protection

Statut de la propriété : propriété privée

Illustrations



Plan de la propriété Blanchard, 13-15 route d'Heyrieux, 1920. Extrait du plan général de la ville de Lyon. Ech. 1 : 500 (AC Lyon. 4 S 267)
IVR82_20106903620NUCA



Vue générale depuis le nord-ouest
Phot. Maryannick Chalabi
IVR82_20086900884NUCA




Elévation rue Docteur-Crestin depuis l'ouest
Phot. Maryannick Chalabi
IVR82_20086900885NUCA



Elévation rue Docteur-Crestin depuis le nord-est
Phot. Maryannick Chalabi
IVR82_20086900887NUCA



Porte en remploi, entrée
15 rue Claude-Veyron
Phot. Maryannick Chalabi
IVR82_20086900886NUCA



Elévations postérieures depuis le
38 boulevard des Tchecoslovaques
Phot. Maryannick Chalabi
IVR82_20086900888NUCA



Elévation postérieure du 15 rue Claude-veyron et terrasse gazonnée au-dessus des garages
Phot. Maryannick Chalabi
IVR82_20086900889NUCA

Dossiers liés

Dossiers de synthèse :

Présentation du secteur d'étude Lyon Guillotière (IA69005009) Rhône-Alpes, Rhône, Lyon 7e, la Guillotière
Immeubles du secteur d'étude La Guillotière (IA69005010) Lyon 7e, la Guillotière

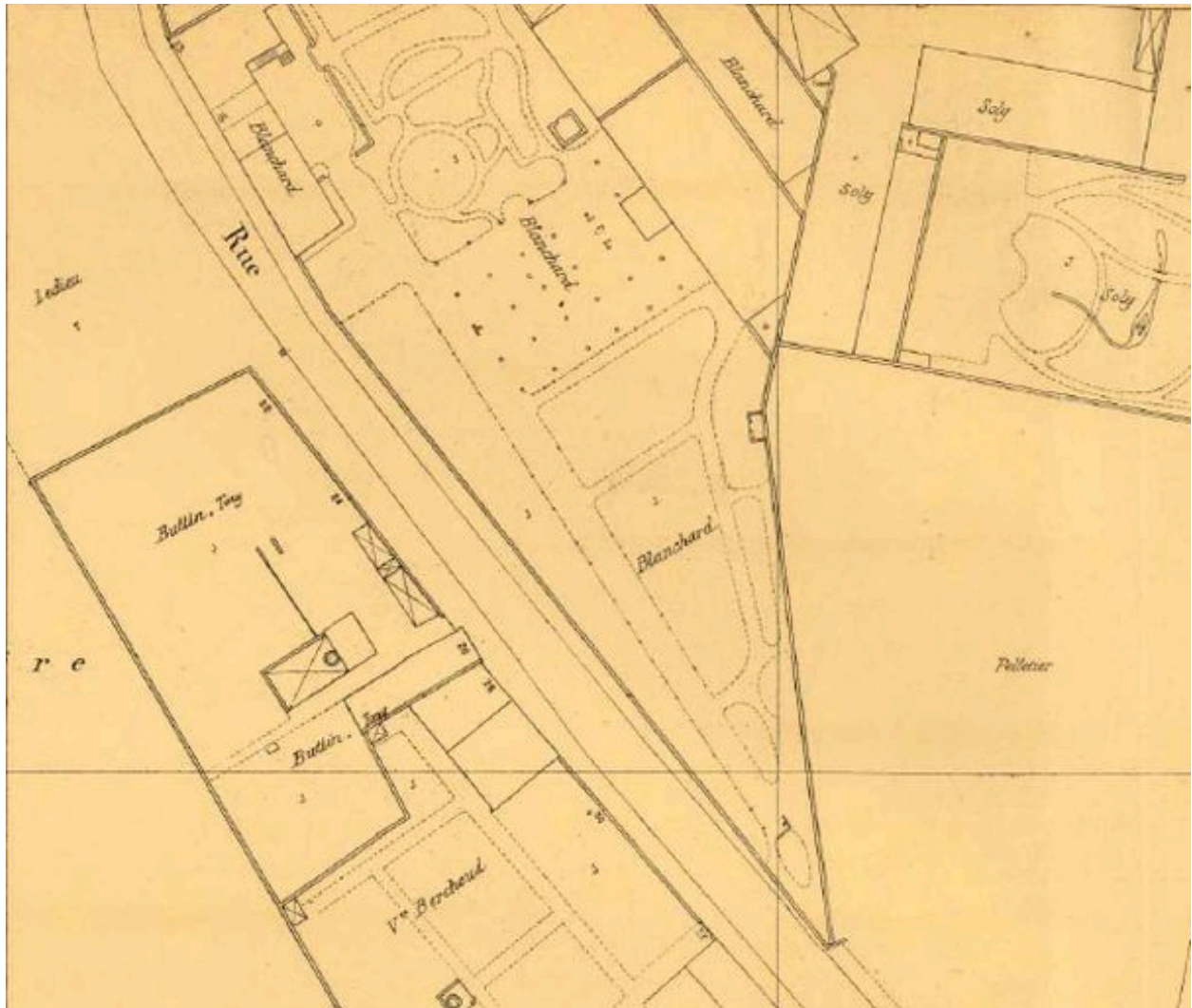
Oeuvre(s) contenue(s) :

Oeuvre(s) en rapport :

Rue Claude-Veyron (IA69006764) Rhône-Alpes, Rhône, Lyon 7e, la Guillotière, rue Claude-Veyron
Rue Docteur-Melchior-François-Crestin, dite Rue Docteur-Crestin (IA69006763) Rhône-Alpes, Rhône, Lyon 7e,
la Guillotière, rue Docteur-Crestin

Auteur(s) du dossier : Maryannick Chalabi, Catherine Guégan

Copyright(s) : © Région Rhône-Alpes, Inventaire général du patrimoine culturel ; © Ville de Lyon



Plan de la propriété Blanchard, 13-15 route d'Heyrieux, 1920. Extrait du plan général de la ville de Lyon. Ech. 1 : 500 (AC Lyon. 4 S 267)

IVR82_20106903620NUCA
© Archives municipales de Lyon
reproduction soumise à autorisation du titulaire des droits d'exploitation



Vue générale depuis le nord-ouest

IVR82_20086900884NUCA

Auteur de l'illustration : Maryannick Chalabi

© Région Rhône-Alpes, Inventaire général du patrimoine culturel ; © Ville de Lyon
reproduction soumise à autorisation du titulaire des droits d'exploitation



Elévation rue Docteur-Crestin depuis l'ouest

IVR82_20086900885NUCA

Auteur de l'illustration : Maryannick Chalabi

© Région Rhône-Alpes, Inventaire général du patrimoine culturel ; © Ville de Lyon
reproduction soumise à autorisation du titulaire des droits d'exploitation



Élévation rue Docteur-Crestin depuis le nord-est

IVR82_20086900887NUCA

Auteur de l'illustration : Maryannick Chalabi

© Région Rhône-Alpes, Inventaire général du patrimoine culturel ; © Ville de Lyon
reproduction soumise à autorisation du titulaire des droits d'exploitation



Porte en remploi, entrée 15 rue Claude-Veyron

IVR82_20086900886NUCA

Auteur de l'illustration : Maryannick Chalabi

© Région Rhône-Alpes, Inventaire général du patrimoine culturel ; © Ville de Lyon
reproduction soumise à autorisation du titulaire des droits d'exploitation



Elévations postérieures depuis le 38 boulevard des Tchécoslovaques

IVR82_20086900888NUCA

Auteur de l'illustration : Maryannick Chalabi

© Région Rhône-Alpes, Inventaire général du patrimoine culturel ; © Ville de Lyon
reproduction soumise à autorisation du titulaire des droits d'exploitation



Elévation postérieure du 15 rue Claude-veyron et terrasse gazonnée au-dessus des garages

IVR82_20086900889NUCA

Auteur de l'illustration : Maryannick Chalabi

© Région Rhône-Alpes, Inventaire général du patrimoine culturel ; © Ville de Lyon
reproduction soumise à autorisation du titulaire des droits d'exploitation