



Rhône-Alpes, Haute-Savoie
Vacheresse
Vers l'Usine Haute-Savoie
R.D. 22

Pont de "Vers l'Usine", dit Pont de l'Usine, dit Pont de la Dranse

Références du dossier

Numéro de dossier : IA74002922

Date de l'enquête initiale : 2019

Date(s) de rédaction : 2019

Cadre de l'étude : enquête thématique régionale Points de franchissement de la Haute-Savoie

Degré d'étude : recensé

Désignation

Dénomination : pont

Compléments de localisation

Milieu d'implantation : isolé

Réseau hydrographique : Dranse

Références cadastrales : 2017, 0B, 864. Cadastre de la Commune de Vacheresse ; 2017, 0A, 238. Cadastre de la Commune de Bonnevaux

Historique

Le pont de "Vers l'Usine" apparaît sous le nom de "Pont de la Dranse" sur le cadastre de la commune de Bonnevaux réalisé en 1920. Sa structure ressemble à celle du Pont de Centfontaine et du Pont de la Solitude, il doit donc dater de la même époque, du milieu ou de la fin du XIX^{ème} siècle. Des travaux sont réalisés sur cet ouvrage vers 1972 et il fait l'objet d'un élargissement en 1981.

Période(s) principale(s) : 3e quart 20e siècle (?)

Période(s) secondaire(s) : 3e quart 20e siècle ()

Dates : 1972 (daté par source), 1981 (daté par source)

Description

Le Pont de "Vers l'Usine" enjambe la Dranse d'Abondance à la frontière entre les communes de Bonnevaux et de Vacheresse, proche de l'usine hydroélectrique de Bonnevaux. La structure du pont est une voûte de maçonnerie en arc surbaissé. Le bandeau et l'intrados de la voûte sont en pierre de taille de couleur rosée type granit. Le tablier a été élargi en 1981 avec la mise en place de consoles supportant des poutres longitudinales en béton armé. L'élargissement a été de 1,75 mètres de chaque côté du pont. La chaussée, d'une largeur de 7 mètres est recouverte de bitume. De part et d'autre du pont, des trottoirs en béton d'une largeur de 0,94 mètre. Les garde-corps sont en métal peint en vert. La surface utile du pont est de 8,90 mètres, pour une largeur totale de 9,40 mètres. Les culées sont en pierre, sur un sommier en béton. La longueur totale du pont est de 38 mètres pour d'une ouverture de 16 mètres.

Éléments descriptifs

Matériau(x) du gros-oeuvre, mise en oeuvre et revêtement : pierre, maçonnerie ; béton, béton armé

Typologies et état de conservation

Typologies : urbanisme et espaces aménagés

État de conservation : bon état

Dimensions

Mesures : l : 38 m ; la : 9,4 m

Statut, intérêt et protection

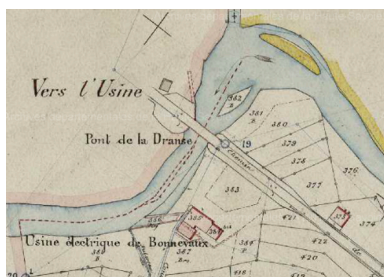
Statut de la propriété : propriété d'un établissement public départemental (Le pont de Vers l'Usine appartient au Département de la Haute-Savoie, sous le numéro : RD22 PR 32+225.)

Références documentaires


Documents figurés

- **AD Haute-Savoie. 3P3/2922. 1920. Extrait de la Feuille n°2 du cadastre de Bonnevaux**
AD Haute-Savoie. 3P3/2922. Extrait de la Feuille n°2 du cadastre de Bonnevaux, 22 mai 1920. Plan.
Archives Départementales de la Haute-Savoie. 1920
AD Haute-Savoie : 3P3/2922

Illustrations



Extrait de la Feuille n°2 du cadastre de Bonnevaux. 1920.
(AD Haute-Savoie. 3P3/2922)
IVR84_20207401046NUCA




Vue générale du Pont de Vers l'Usine, vue de la face aval
Phot. Pascale Renard
IVR84_20197401213NUCA




Pont de Vers l'Usine, vue de la face amont
Phot. Pascale Renard
IVR84_20207401047NUCA



Pont de Vers l'Usine, vue du dessous
Phot. Pascale Renard
IVR84_20207401048NUCA



Pont de Vers l'Usine, chaussée et garde-corps
Phot. Pascale Renard
IVR84_20207401049NUCA



Pont de Vers l'Usine, détail de l'élargissement du tablier
Phot. Pascale Renard
IVR84_20207401050NUCA

Dossiers liés

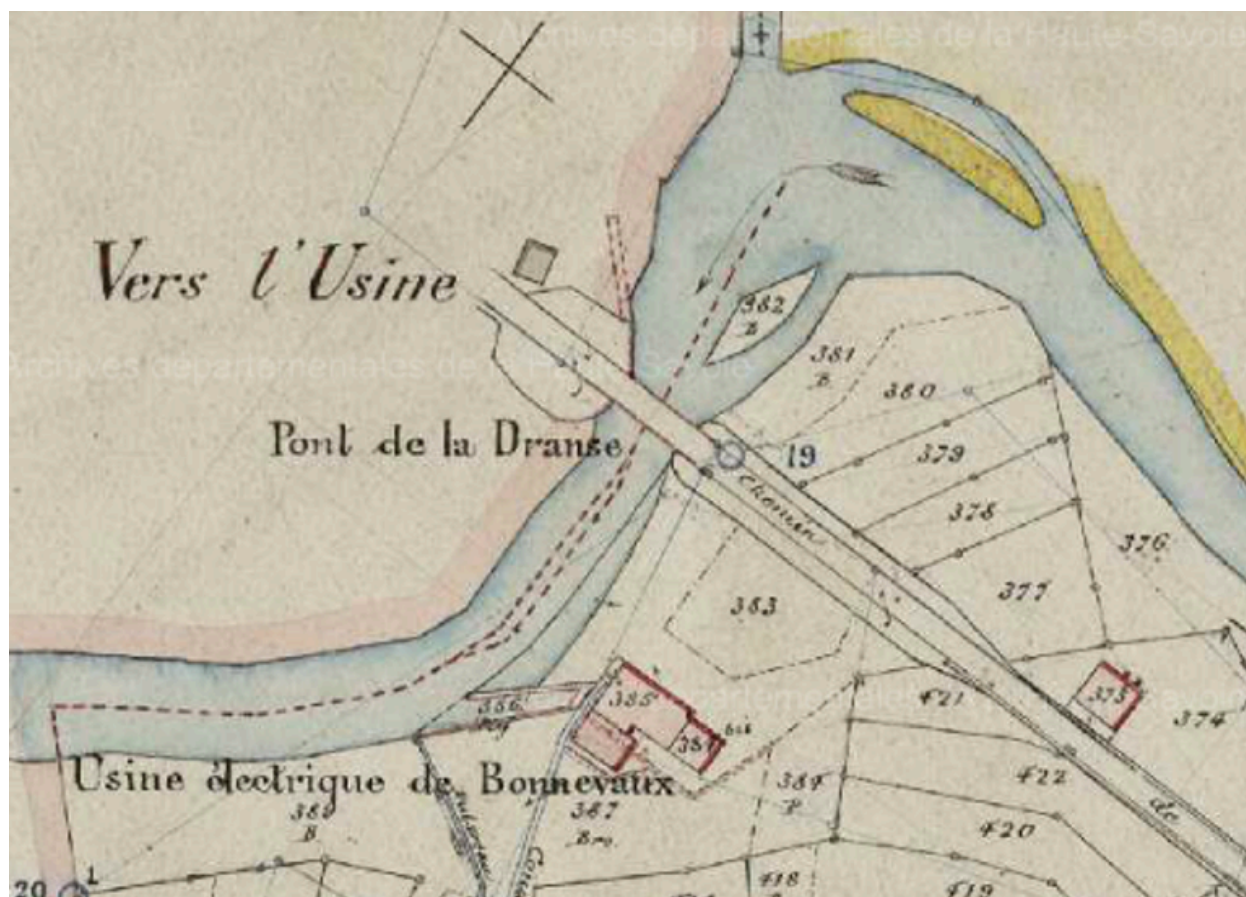
Oeuvre(s) contenue(s) :

Oeuvre(s) en rapport :

Présentation de l'étude des points de franchissements de la Haute-Savoie (IA74001266) , Haute-Savoie

Auteur(s) du dossier : Pascale Renard

Copyright(s) : © Région Auvergne-Rhône-Alpes, Inventaire général du patrimoine culturel ; © Département de la Haute-Savoie



Extrait de la Feuille n°2 du cadastre de Bonnevaux. 1920. (AD Haute-Savoie. 3P3/2922)


Référence du document reproduit :

- **AD Haute-Savoie. 3P3/2922. 1920. Extrait de la Feuille n°2 du cadastre de Bonnevaux**
AD Haute-Savoie. 3P3/2922. Extrait de la Feuille n°2 du cadastre de Bonnevaux, 22 mai 1920. Plan.
Archives Départementales de la Haute-Savoie. 1920
AD Haute-Savoie : 3P3/2922

IVR84_20207401046NUCA

Date de prise de vue : 2019

© Région Auvergne-Rhône-Alpes, Inventaire général du patrimoine culturel ; © Département de la Haute-Savoie
reproduction soumise à autorisation du titulaire des droits d'exploitation



Vue générale du Pont de Vers l'Usine, vue de la face aval

IVR84_20197401213NUCA

Auteur de l'illustration : Pascale Renard

Date de prise de vue : 2019

© Région Auvergne-Rhône-Alpes, Inventaire général du patrimoine culturel ; © Département de la Haute-Savoie
reproduction soumise à autorisation du titulaire des droits d'exploitation



Pont de Vers l'Usine, vue de la face amont

IVR84_20207401047NUCA

Auteur de l'illustration : Pascale Renard

Date de prise de vue : 2019

© Région Auvergne-Rhône-Alpes, Inventaire général du patrimoine culturel ; © Département de la Haute-Savoie
reproduction soumise à autorisation du titulaire des droits d'exploitation



Pont de Vers l'Usine, vue du dessous

IVR84_20207401048NUCA

Auteur de l'illustration : Pascale Renard

Date de prise de vue : 2019

© Région Auvergne-Rhône-Alpes, Inventaire général du patrimoine culturel ; © Département de la Haute-Savoie
reproduction soumise à autorisation du titulaire des droits d'exploitation



Pont de Vers l'Usine, chaussée et garde-corps

IVR84_20207401049NUCA

Auteur de l'illustration : Pascale Renard

Date de prise de vue : 2019

© Région Auvergne-Rhône-Alpes, Inventaire général du patrimoine culturel ; © Département de la Haute-Savoie
reproduction soumise à autorisation du titulaire des droits d'exploitation



Pont de Vers l'Usine, détail de l'élargissement du tablier

IVR84_20207401050NUCA

Auteur de l'illustration : Pascale Renard

Date de prise de vue : 2019

© Région Auvergne-Rhône-Alpes, Inventaire général du patrimoine culturel ; © Département de la Haute-Savoie
reproduction soumise à autorisation du titulaire des droits d'exploitation