



Rhône-Alpes, Savoie
Saint-Jean-de-la-Porte
Les Reys

Moulin à farine Milliet puis Gerbaix de Sonnaz puis Courtois actuellement logement

Références du dossier

Numéro de dossier : IA73003457

Date de l'enquête initiale : 2014

Date(s) de rédaction : 2014

Cadre de l'étude : enquête thématique départementale Patrimoine hydraulique des Pays de Savoie

Degré d'étude : recensé

Désignation

Dénomination : moulin à farine

Compléments de localisation

Milieu d'implantation : en village

Réseau hydrographique : Ruisseau de Saint-Jean ; bassin-versant Isère inférieure-Val Gelon

Références cadastrales : 2014, C, 1325, 1326, 1327

Historique

Un moulin et un battoir appartenant à Joseph Milliet (noble) apparaissent sur la mappe sarde de 1728 (parcelles 142 et 143). Le moulin est visible sur le cadastre napoléonien de 1809 (section C, feuille 2, parcelle 592). A cette date, il existe non loin de là un bâtiment utilisé comme pressoir à huile (parcelle 298). Les deux sites appartiennent à Maurice Gerbaix de Sonnaz (noble). Le moulin est mentionné dans le tableau sur l'utilisation agricole et industrielle des cours d'eau de 1889 (FR.AD073, 38SPC7). A cette date, il comporte une paire de meules animées par une roue par-dessus. Sur le premier cadastre français de 1890, le moulin (section C, feuille 4, parcelle 1205) est exploité par Louis Courtois, ingénieur à Grenoble. En 1905, le moulin appartient à Joseph Blondet. A priori il n'est plus en activité au début du XXe siècle car il n'apparaît pas sur le recensement des moulins de 1917. Actuellement, le moulin est occupé par un logement.

Période(s) principale(s) : 2e quart 18e siècle ()

Dates : 1728 (daté par source)

Description

Le moulin est implanté en rive gauche du ruisseau de Saint-Jean. Actuellement, le tracé de la dérivation alimentant le moulin est toujours visible. Le bâtiment est devenu un logement. Il présente un plan en L sur deux niveaux : un rez-de-chaussée et un étage. Construit en pierre recouverte d'un enduit, il est couvert d'un toit à longs pans en tôle bac.

Éléments descriptifs

Matériau(x) du gros-oeuvre, mise en oeuvre et revêtement : pierre enduit

Matériau(x) de couverture : métal en couverture

Plan : plan régulier en L

Étage(s) ou vaisseau(x) : rez-de-chaussée, 1 étage carré

Couvrements :

Type(s) de couverture : toit à longs pans

Énergies : énergie hydraulique

Statut, intérêt et protection

La commune de Saint-Jean-de-la-Porte se trouve dans le PNR des Bauges. Le moulin est situé dans le village à proximité d'un bassin restauré par la commune.

Sites de protection : parc naturel régional

Statut de la propriété : propriété privée

Références documentaires


Documents d'archive

- **FR.AD073, L1008, 1809.**
FR.AD073, L1008, Cadastre napoléonien, Saint-Jean-de-la-Porte, section C, feuille 2, 1809.
AD Savoie : L1008
- **FR.AD073, 35SPC7, 1876-1909.**
FR.AD073, 35SPC7, Ponts et chaussées, service hydraulique, Comptabilité, statistiques et affaires diverses (classement par année), 1876-1909.
AD Savoie : 35SPC7
- **FR.AD073, 3P 7250, 1892.**
FR.AD073, 3P 7250, Premier cadastre français, Saint-Jean-de-la-Porte, Section C, feuille 4, 1892.
AD Savoie : 3P 7250
- **FR.AD073, 3P 7251, 1954/1988.**
FR.AD073, 3P 7251, Mise à jour en 1988 du cadastre rénové, Saint-Jean-de-la-Porte, Section C, feuille 4, 1954/1988.
AD Savoie : 3P 7251
- **FR.AD073, 284 R 1, Saint-Jean-de-la-Porte, 1917.**
FR.AD073, 284 R 1, Moulins : recensements, Saint-Jean-de-la-Porte 1917.
AD Savoie : 284 R 1
- **FR.AD073, J1706, Saint-Jean-de-la-Porte, 1999.**
FR.AD073, J1706, Inventaire des moulins de Savoie. Association des amis des moulins savoyards. Nicole Gotteland, Louis Crabières, commune Saint-Jean-de-la-Porte, 1999.
AD Savoie : J1706

Bibliographie

- **H.Barthélémy, Anciens moulins en Combe de Savoie, 2014.**
H.Barthélémy, Anciens moulins en Combe de Savoie et bas Val d'Arly, Cahier du Vieux Conflans, n°175, Société des Amis du Vieux Conflans, Albertville, 2014.
CDP Savoie

Illustrations

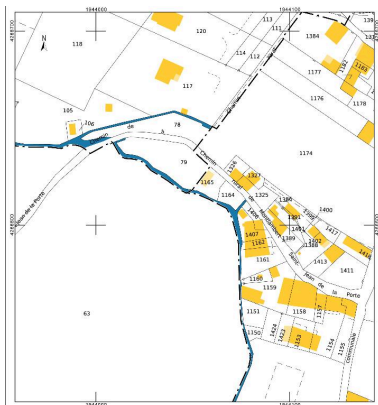


Cadastré de 1728, Saint-Jean-de-la-Porte, 277, Vue 2, 1732 (FR.AD073, C4066).
Autr. Clara Bérelle
IVR82_20147303013NUCA



Cadastré rénové, Saint-Jean-de-la-Porte, 1954/1988, Section C, feuille 4 (FR.AD073, 3P 7251).
Autr. Clara Bérelle
IVR82_20147303016NUCA

Cadastré napoléonien, Saint-Jean-de-la-Porte, 1809 Section C, feuille 2 (FR.AD073, L1008).
Autr. Clara Bérelle
IVR82_20147303014NUCA



Cadastré actuel, 2014.
Autr. Clara Bérelle
IVR82_20147303017NUCA

Premier cadastre français, Saint-Jean-de-la-Porte, 1892, Section C, feuille 4 (FR.AD073, 3P 7250).
Autr. Clara Bérelle
IVR82_20147303015NUCA

Vue du moulin.
Phot. Clara Bérelle
IVR82_20147303018NUCA



Vue de la dérivation.
Phot. Clara Bérelle
IVR82_20147303019NUCA

Dossiers liés

Dossiers de synthèse :

Patrimoine hydraulique de la Savoie : présentation de l'étude départementale (IA00141274) Rhône-Alpes, Savoie, Savoie

Oeuvre(s) contenue(s) :

Oeuvre(s) en rapport :

Paysage du bassin-versant de l'Isère inférieure et du Val Gelon (IA73003401) Aiton, Albertville, Allondaz, Arbin, Arvillard, Betton-Bettonet, Bonvillard, Bourget-en-Huile, Bourgneuf, Chamousset, Chamoux-sur-Gelon, Champ-Laurent, Châteauneuf, Chignin, Cléry, Coise-Saint-Jean-Pied-Gauthier, Cruet, Détrier, Étable, Francin, Fréterive, Frontenex, Gilly-sur-Isère, Grésy-sur-Isère, Grignon, Hauteville, La Chapelle-Blanche, La Chavanne, La Croix-de-la-Rochette, La Rochette, La Table, La Trinité, Laissaud, Le Pontet, Le Verneil, Les Marches, Les Mollettes, Mercury, Montaille, Montendry, Monthion, Montmélian, Myans, Notre-Dame-des-Millières, Pallud, Planaise, Plancherine, Presle, Rotherens, Sainte-Hélène-du-Lac, Sainte-Hélène-sur-Isère, Saint-Jean-de-la-Porte, Saint-Jeoire-Prieuré, Saint-Pierre-d'Albigny, Saint-Pierre-de-Soucy, Saint-Vital, Tournon, Verrens-Arvey, Villard-d'Héry, Villard-Léger, Villard-Sallet, Villaroux.

Auteur(s) du dossier : Clara Bérelle

Copyright(s) : © Région Rhône-Alpes, Inventaire général du patrimoine culturel ; © Assemblée des Pays de Savoie



Cadastre de 1728, Saint-Jean-de-la-Porte, 277, Vue 2, 1732 (FR.AD073, C4066).

IVR82_20147303013NUCA

Auteur du document reproduit : Clara Bérelle

© Région Rhône-Alpes, Inventaire général du patrimoine culturel ; © Assemblée des Pays de Savoie ; © Archives départementales de la Savoie

reproduction soumise à autorisation du titulaire des droits d'exploitation



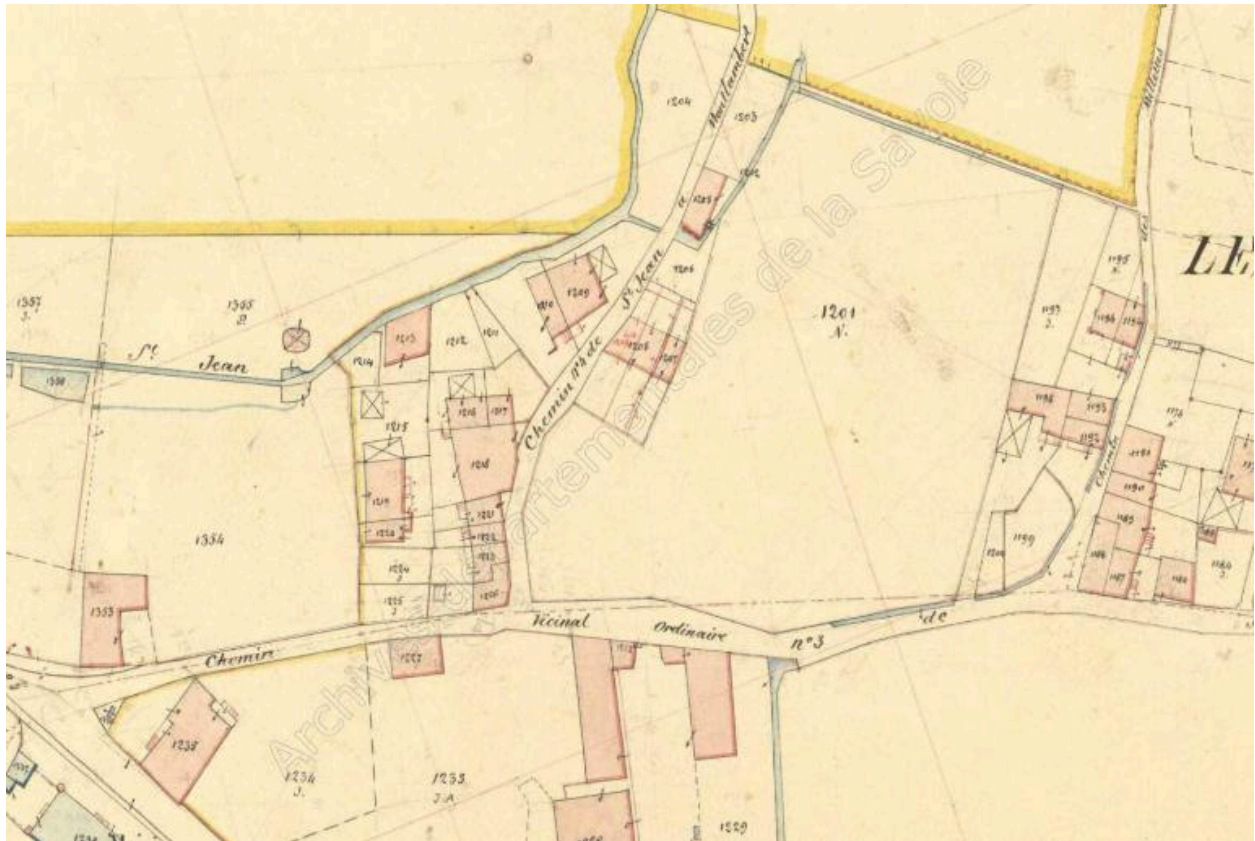
Cadastre napoléonien, Saint-Jean-de-la-Porte, 1809 Section C, feuille 2 (FR.AD073, L1008).

IVR82_20147303014NUCA

Auteur du document reproduit : Clara Bérelle

© Région Rhône-Alpes, Inventaire général du patrimoine culturel ; © Assemblée des Pays de Savoie ; © Archives départementales de la Savoie

reproduction soumise à autorisation du titulaire des droits d'exploitation



Premier cadastre français, Saint-Jean-de-la-Porte, 1892, Section C, feuille 4 (FR.AD073, 3P 7250).

IVR82_20147303015NUCA

Auteur du document reproduit : Clara Bérelle

© Région Rhône-Alpes, Inventaire général du patrimoine culturel ; © Assemblée des Pays de Savoie ; © Archives départementales de la Savoie

reproduction soumise à autorisation du titulaire des droits d'exploitation



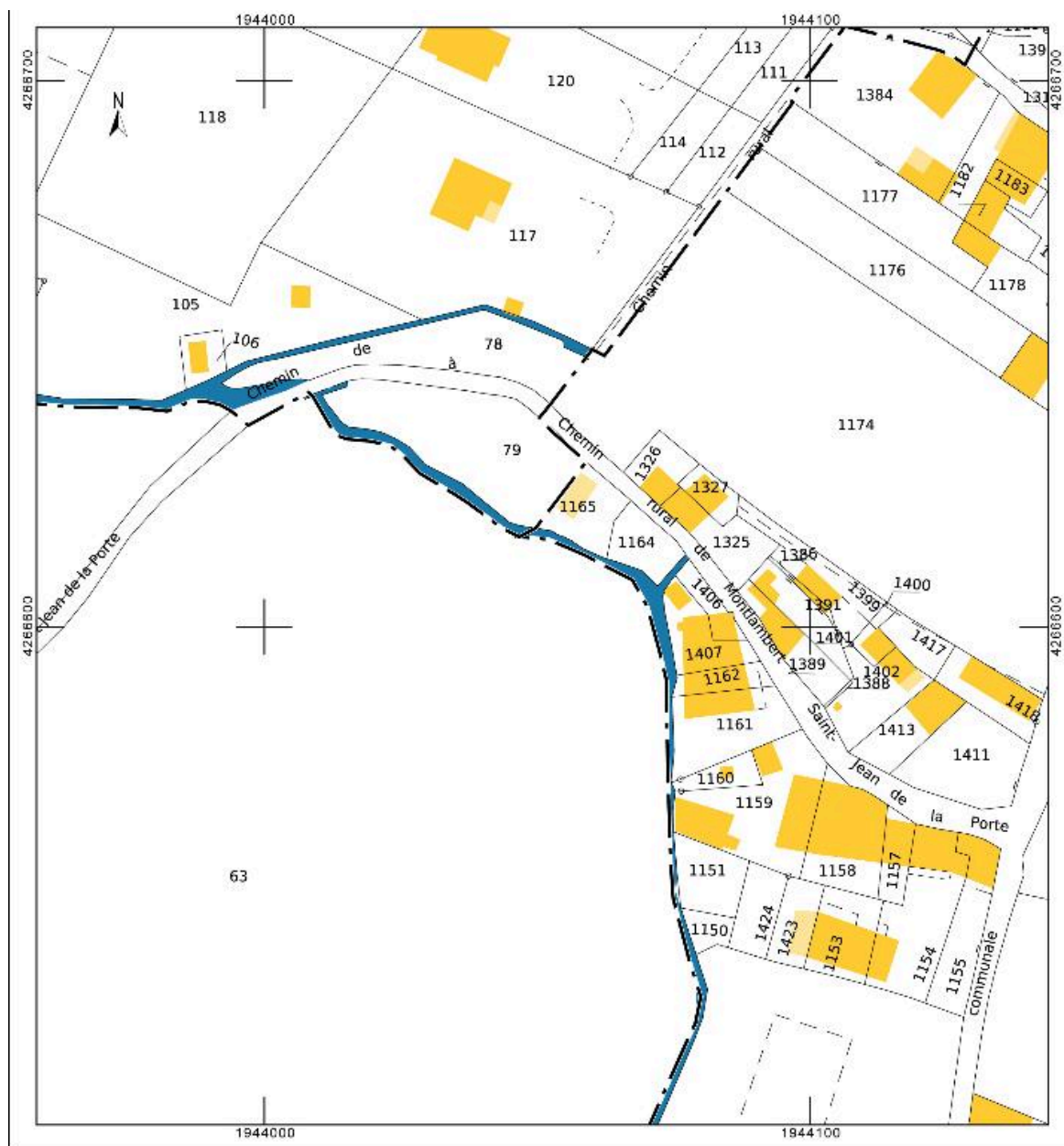
Cadastre rénové, Saint-Jean-de-la-Porte, 1954/1988, Section C, feuille 4 (FR.AD073, 3P 7251).

IVR82_20147303016NUCA

Auteur du document reproduit : Clara Bérelle

© Région Rhône-Alpes, Inventaire général du patrimoine culturel ; © Assemblée des Pays de Savoie ; © Archives départementales de la Savoie

reproduction soumise à autorisation du titulaire des droits d'exploitation



Cadastre actuel, 2014.

IVR82_20147303017NUCA

Auteur du document reproduit : Clara Bérelle

© Ministère des finances, CIDF, Service du cadastre

reproduction soumise à autorisation du titulaire des droits d'exploitation

Vue du moulin.

IVR82_20147303018NUCA

Auteur de l'illustration : Clara Bérelle

© Région Rhône-Alpes, Inventaire général du patrimoine culturel ; © Assemblée des Pays de Savoie
communication soumise à autorisation, reproduction soumise à autorisation



Vue de la dérivation.

IVR82_20147303019NUCA

Auteur de l'illustration : Clara Bérelle

© Région Rhône-Alpes, Inventaire général du patrimoine culturel ; © Assemblée des Pays de Savoie
reproduction soumise à autorisation du titulaire des droits d'exploitation