



Lyon 7e  
la Guillotière

## Avenue Félix-Faure

### Références du dossier

Numéro de dossier : IA69005402

Date de l'enquête initiale : 2007

Date(s) de rédaction : 2007

Cadre de l'étude : inventaire topographique Inventaire de la Ville de Lyon

Degré d'étude : repéré

### Désignation

Dénomination : avenue

Appellation : avenue Félix-Faure

Parties constituantes non étudiées : immeuble

### Compléments de localisation

Milieu d'implantation : en ville

Références cadastrales : 1999, non, cadastré

### Historique

Le projet de relier la place de l'Abondance (place Aristide-Briand) à l'avenue de Saxe (actuelle avenue Jean-Jaurès) remonte à 1895. Mais la réalisation va se faire peu à peu, les expropriations à réaliser étant nombreuses. La jonction entre la place Aristide-Briand et l'avenue Jean-Jaurès est achevée en août 1907.

Période(s) principale(s) : 1er quart 20e siècle

Dates : 1907 (daté par source)

### Description

La portion de l'avenue Félix-Faure entre la place Aristide-Briand et l'avenue Jean-Jaurès fait 20 m de large, avec une largeur de chaussée de 10 m.

### Éléments descriptifs

### Statut, intérêt et protection

Statut de la propriété : propriété publique

## HISTORIQUE

Le projet de relier la place de l'Abondance à l'avenue de Saxe remonte à 1895 : le 25 septembre 1896, des habitants du quartier (industriels, négociants, propriétaires, commerçants) déposent une pétition, pour l'achèvement de la rue du Château, entre la place de l'Abondance (place Aristide-Briand) et l'avenue de Saxe (actuelle avenue Jean-Jaurès), ce projet étant déposé à la voirie depuis 1895. La pétition est renouvelée le 27 août 1897 (AC Lyon. 321 WP 094).

Le 19 janvier 1897, l'ingénieur en chef de la ville présente un rapport sur ce percement : la 1ère partie entre la place de l'Abondance et la rue de Vendôme (rue Jean-Marie-Chavant) a reçu un commencement d'exécution sur toute la traversée des terrains appartenant aux hospices, par suite au traité d'échange intervenu entre la Ville et les hospices le 1er décembre 1894. Les autres terrains restent à acquérir. Pour la 2e partie entre la rue Vendôme et la grande rue de la Guillotière, outre les terrains qui vont être cédés par les hospices, il reste deux parcelles à acquérir. Enfin, dans la 3e partie entre la

grande rue de la Guillotière et l'avenue de Saxe, la ville possède déjà la parcelle de l'angle sud-est ; il lui reste à acquérir 6 portions d'immeubles (*Ibid.*).

Les acquisitions traînant en longueur, le décret du 1er décembre 1903 déclare le prolongement de l'avenue Félix-Faure d'utilité publique (AC Lyon. 321 WP 24).

La Ville acquiert alors peu à peu les parcelles nécessaires : le 13 février 1906, les immeubles appartenant à François Mousset, ancien fondateur sur cuivre, 247 Grande rue de Montplaisir (acte reçu Delorme, notaire à Lyon), et à Louis-César Guérin, propriétaire et banquier, 31 rue Puits-Gaillot (AC Lyon. 321 WP 094), puis le 27 juin, les immeubles des consorts Dubourg (acte reçu Delorme, notaire à Lyon) et le reste de la propriété Guérin (*Ibid.*).

Enfin le 11 juillet 1906, un jugement d'expropriation est pris contre la veuve Claude-Jean-Baptiste Charpe pour le 99 grande rue de la Guillotière, contre Joseph Demaison pour le 101 grande rue de la Guillotière et contre la Société des Prés de la Buire (*Ibid.*).

Le 29 juillet 1906, les crédits prévus pour le prolongement de l'avenue entre la place de l'Abondance et la rue Vendôme sont portés de 70 000 F. à 79 500 F. (BMO n° 526, p. 80).

Le 23 juillet 1907, les immeubles expropriés ne sont pas encore démolis (AC Lyon. 321 WP 094). Ils le sont le 25 août et l'avenue est mise en viabilité (BMO n° 582, 25 août 1907, p. 145).

Les acquisitions de parcelles et démolitions d'immeubles sont réalisées jusque dans les années 1920 (AC Lyon, 741 WP 064), l'avenue étant prolongée entre la rue Vendôme et l'avenue de Saxe (déclaration d'utilité publique en 1911), puis entre la rue Vendôme et l'avenue Jean-Jaurès (*idem* en 1919).

Le 28 novembre 1911, les consorts Marietton vendent à la Ville de Lyon l'immeuble 91 grande rue de la Guillotière, comptant 2 étages et 3 corps de bâtiment sur cour de 1 étage ; l'immeuble Pécheur 78 grande rue de la Guillotière et l'immeuble Germain, 80 grande rue de la Guillotière, sont vendus à la Ville le 30 janvier 1912 (les Germain s'installent alors définitivement au 88 grande rue de la Guillotière ; voir dossier [IA69005053](#)). Les 78 et 80 Grande rue ne sont pas encore démolis en avril 1917.

En 1919, la Ville acquiert par voie d'échange une portion de l'immeuble Rogniat, Grande rue de la Guillotière et la portion de l'immeuble Beltrami, 82 Grande rue de la Guillotière, nécessaire à l'élargissement de l'avenue Félix Faure. L'immeuble Beltrami a été démolit tel que prévu dans l'acte de vente le 4 août 1926.

En décembre 1928, les 89 et 91 ne sont toujours pas démolis

## Références documentaires

### Documents d'archive

- **Bulletin municipal officiel**  
**Bulletin municipal officiel de la Ville de Lyon**  
n° 481, 17 septembre 1905, p. 180 ; n° 526, 29 juillet 1906, p. 80 ; n° 582, 25 août 1907, p. 145  
AC Lyon
- **AC Lyon. 321 WP 094. Prolongement de l'avenue Félix-Faure entre la place de l'Abondance et la rue Vendôme**  
AC Lyon. 321 WP 094. Prolongement de l'avenue Félix-Faure entre la place de l'Abondance et la rue Vendôme
- **AC Lyon. 741 WP 064. Voirie urbaine. Prolongement de l'avenue Félix-Faure**  
AC Lyon. 741 WP 064. Voirie urbaine. Prolongement de l'avenue Félix-Faure  
AC Lyon : 741 WP 064

### Documents figurés

- **Ville de Lyon. Service municipal de la voirie. Prolongement de la rue du Château entre la place de l'Abondance et l'avenue de Saxe. Plan d'ensemble / A. Morel, conducteur, 19 janvier 1897. Pap., encre, lavis. 1 : 500. 31 x 211 cm (AC Lyon. 321 WP 24)**  
AC Lyon : 321 WP 24
- **Ville de Lyon. Service municipal de la voirie. Prolongement de l'avenue Félix-Faure. Section restreinte à la portion comprise entre la place de l'Abondance et la rue Vendôme. Plan parcellaire dressé pour l'enquête prescrite par le titre II de la loi du 3 mai 1841, en faisant application des décrets du 26 mars**

**1852 et 1er décembre 1903** / A. Morel, ingénieur voyer, 2 mai 1904. Pap., encre, lavis. 1 : 500. 31 x 83 cm  
(AC Lyon. 321 WP 24).  
AC Lyon : 321 WP 24

- **Ville de Lyon. Service municipal de la voirie. 3e arrondissement. Prolongement de l'avenue Félix Faure (AC Lyon. 321 WP 24).**  
**Ville de Lyon. Service municipal de la voirie. 3e arrondissement. Prolongement de l'avenue Félix-Faure entre la place de l'Abondance et la rue Vendôme. Convention entre la Ville de Lyon et Mme Vve Charpe en vue de l'acquisition des matériaux à provenir de la démolition des constructions dont cette propriétaire a été expropriées. Plan d'ensemble** / A. Morel, ingénieur voyer, 17 novembre 1906. Pap., encre, lavis. 1 : 500. 31 x 83,5 cm (AC Lyon. 321 WP 24).  
AC Lyon : 321 WP 24

## Périodiques


- **BAZIN G. La Grande rue de la Guillotière. Rive gauche**  
BAZIN, Georges. **La Grande rue de la Guillotière. Rive gauche**  
n° 36, mars 1971, p. 15-16

## Annexe 1

### Les immeubles démolis

N° 89 grande rue de la Guillotière. Hôtel du Mont Cenis, connu depuis 1771, appartenant alors à Bourdin, puis en 1817 à Louis Bourdin, en 1853 à Jacques Bourdin. En 1877, Ravet y est entrepreneur de diligences.  
N° 91 grande rue de la Guillotière. Maison de la Pomme Rouge, hôtel tenu par Chausson en 1861.  
N° 93-97 grande rue de la Guillotière. Logis de l'Abondance (cf dossier [IA69005471](#))

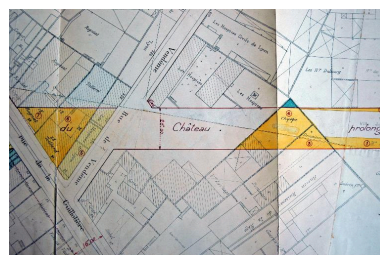
## Illustrations



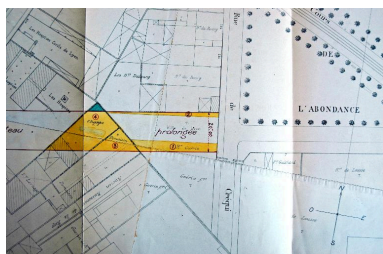
Plan d'alignement : prolongement de la rue du Château, 1897 (AC Lyon, 321 WP 094)  
Phot. Maryannick Chalabi, Autr. Morel A. (voyer)  
IVR84\_20166901842NUCA



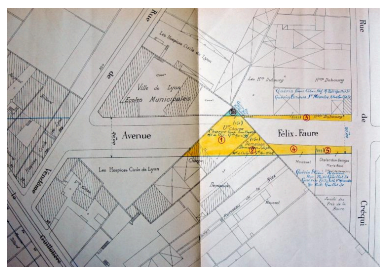
Plan d'alignement : prolongement de la rue du Château, 1897, détail n°1 (AC Lyon, 321 WP 094)  
Phot. Maryannick Chalabi, Phot. Morel A. (voyer)  
IVR84\_20166901843NUCA



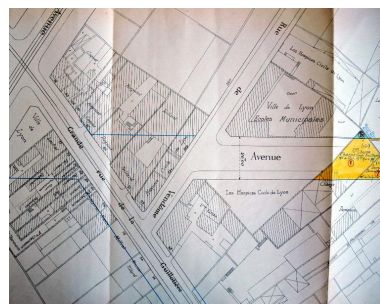
Plan d'alignement : prolongement de la rue du Château, 1897, détail n°2 (AC Lyon, 321 WP 094)  
Phot. Maryannick Chalabi, Autr. Morel A. (voyer)  
IVR84\_20166901844NUCA



Plan d'alignement : prolongement de la rue du Château, 1897, détail n°3 (AC Lyon, 321 WP 094)  
Phot. Maryannick Chalabi, Autr. Morel A. (voyer)  
IVR84\_20166901845NUCA



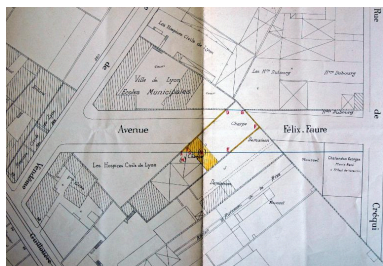
Plan d'alignement, 1904 : prolongement de l'avenue Félix-Faure (AC Lyon, 321 WP 24)  
Phot. Maryannick Chalabi, Autr. Morel A. (voyer)  
IVR84\_20166901847NUCA



Plan d'alignement, 1904 : prolongement de l'avenue Félix-Faure (AC Lyon, 321 WP 24)



Phot. Maryannick Chalabi,  
Autr. Morel A. (voyeur)  
IVR84\_20166901846NUCA



Plan d'alignement, 1906  
(AC Lyon, 321 WP 024)  
Phot. Maryannick Chalabi  
IVR84\_20166901855NUCA



Carrefour avenue Félix-Faure, grande  
rue de la Guillotière, rue Jean-  
Marie-Chavent depuis le nord, vers  
1930. (BM Lyon. Album Sylvestre)  
Autr. Jules Sylvestre,  
Phot. Repr. BM Lyon  
IVR84\_20166901832NUCB



Carrefour avenue Félix-Faure/  
rue Jean-Marie Chavent, vers 1930  
Autr. Jules Sylvestre,  
Phot. Repr. BM Lyon  
IVR82\_20046904760NUCB



Vue vers l'avenue Jean-Jaurès depuis  
la Grande rue de la Guillotière  
Phot. Maryannick Chalabi  
IVR82\_20066903070NUCA



Vue depuis l'est, à la  
hauteur de la rue de Créqui  
Phot. Maryannick Chalabi  
IVR82\_20066903067NUCA



Vue depuis l'ouest à la hauteur  
de la rue Jean-Marie-Chavent  
Phot. Maryannick Chalabi  
IVR82\_20066901316NUCA



Vue vers l'est, à la hauteur  
de la rue de Créqui  
Phot. Maryannick Chalabi  
IVR82\_20076900437NUCA

## Dossiers liés

### Oeuvre(s) contenue(s) :

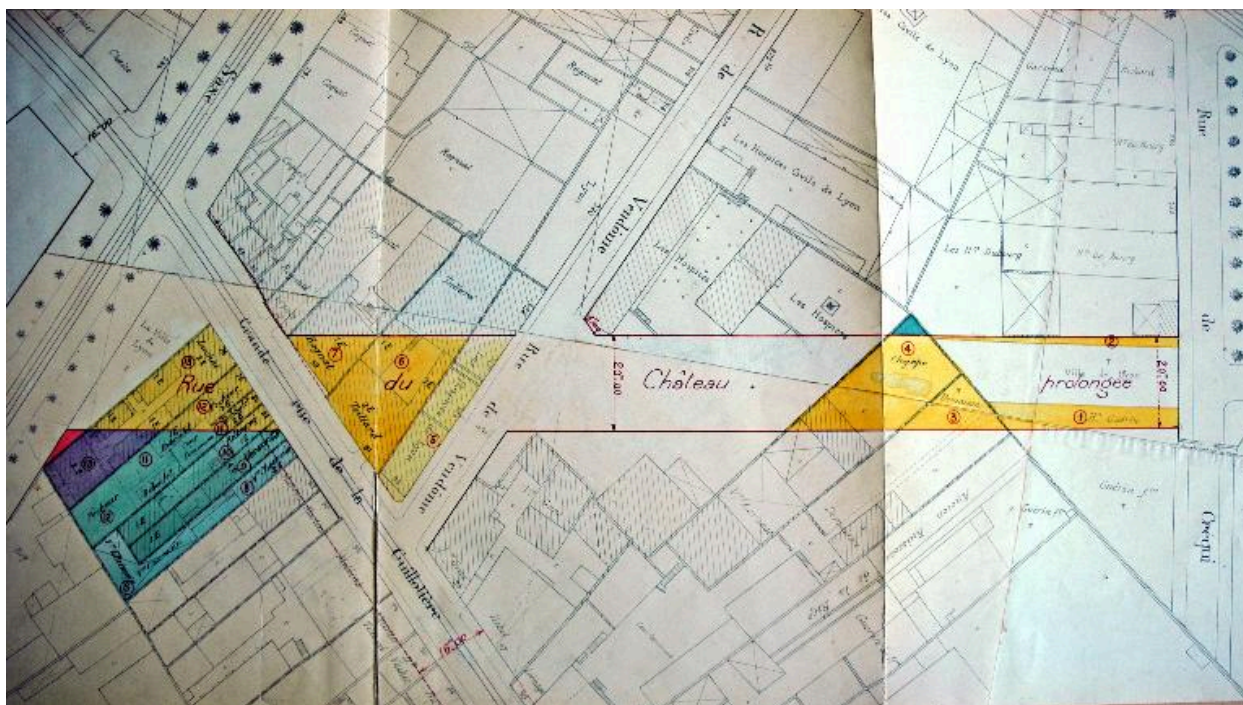
### Oeuvre(s) en rapport :

Voirie du secteur d'étude La Guillotière (IA69005076) Rhône-Alpes, Rhône, Lyon 7e, la Guillotière  
immeuble (IA69005052) Rhône-Alpes, Rhône, Lyon 7e, la Guillotière, 6 avenue Félix-Faure  
Immeuble (IA69005370) Rhône-Alpes, Rhône, Lyon 7e, la Guillotière, 17 avenue Félix-Faure  
Immeuble (IA69005390) Rhône-Alpes, Rhône, Lyon 7e, la Guillotière, 28 avenue Félix-Faure  
Immeuble (IA69005353) Rhône-Alpes, Rhône, Lyon 7e, la Guillotière, 12 avenue Félix-Faure  
Immeuble (IA69005372) Lyon 7e, la Guillotière, 11 avenue Félix-Faure  
Immeuble (IA69005143) Rhône-Alpes, Rhône, Lyon 7e, la Guillotière, 32 avenue Félix-Faure  
Immeuble (IA69005371) Rhône-Alpes, Rhône, Lyon 7e, la Guillotière, 15 avenue Félix-Faure

Immeuble (IA69005140) Rhône-Alpes, Rhône, Lyon 7e, la Guillotière, 16 avenue Félix-Faure  
Immeuble (IA69005367) Rhône-Alpes, Rhône, Lyon 7e, la Guillotière, 20-24 avenue Félix-Faure , 266-268 rue de Créqui  
Immeuble (IA69005170) Rhône-Alpes, Rhône, Lyon 7e, la Guillotière, 1 avenue Félix-Faure  
Immeuble (IA69005391) Rhône-Alpes, Rhône, Lyon 7e, la Guillotière, 34 avenue Félix-Faure  
Immeuble de bureaux (IA69005366) Lyon 7e, la Guillotière, 18 avenue Félix-Faure  
Immeuble à logements (IA69006848) Rhône-Alpes, Rhône, Lyon 7e, Guillotière, 7 rue de l' Université  
Immeuble, anciennement Trésorerie du 7e arrondissement (IA69007449) Rhône-Alpes, Rhône, Lyon 7e, Guillotière, 10 -10bis rue Jangot, 21 rue du capitaine Robert-Cluzan

Auteur(s) du dossier : Maryannick Chalabi

Copyright(s) : © Région Rhône-Alpes, Inventaire général du patrimoine culturel ; © Ville de Lyon



Plan d'alignement : prolongement de la rue du Château, 1897 (AC Lyon, 321 WP 094)

Référence du document reproduit :

- **Ville de Lyon. Service municipal de la voirie. Prolongement de la rue du Château entre la place de Ville de Lyon. Service municipal de la voirie. Prolongement de la rue du Château entre la place de l'Abondance et l'avenue de Saxe. Plan d'ensemble / A. Morel, conducteur, 19 janvier 1897. Pap., encre, lavis. 1 : 500. 31 x 211 cm (AC Lyon. 321 WP 24)**  
AC Lyon : 321 WP 24

IVR84\_20166901842NUCA

Auteur de l'illustration : Maryannick Chalabi

Auteur du document reproduit : Morel A. (voyer)

© Région Auvergne-Rhône-Alpes, Inventaire général du patrimoine culturel ; © Ville de Lyon  
reproduction soumise à autorisation du titulaire des droits d'exploitation





Plan d'alignement : prolongement de la rue du Château, 1897, détail n°1 (AC Lyon, 321 WP 094)

Référence du document reproduit :

- **Ville de Lyon. Service municipal de la voirie. Prolongement de la rue du Château entre la place de Ville de Lyon. Service municipal de la voirie. Prolongement de la rue du Château entre la place de l'Abondance et l'avenue de Saxe. Plan d'ensemble / A. Morel, conducteur, 19 janvier 1897. Pap., encre, lavis. 1 : 500. 31 x 211 cm (AC Lyon. 321 WP 24)**  
AC Lyon : 321 WP 24

IVR84\_20166901843NUCA

Auteur de l'illustration : Maryannick Chalabi, Auteur de l'illustration : Morel A. (voyer)

© Ville de Lyon ; © Région Auvergne-Rhône-Alpes, Inventaire général du patrimoine culturel  
reproduction soumise à autorisation du titulaire des droits d'exploitation



Plan d'alignement : prolongement de la rue du Château, 1897, détail n°2 (AC Lyon, 321 WP 094)

Référence du document reproduit :

- **Ville de Lyon. Service municipal de la voirie. Prolongement de la rue du Château entre la place de Ville de Lyon. Service municipal de la voirie. Prolongement de la rue du Château entre la place de l'Abondance et l'avenue de Saxe. Plan d'ensemble / A. Morel, conducteur, 19 janvier 1897. Pap., encre, lavis. 1 : 500. 31 x 211 cm (AC Lyon. 321 WP 24)**  
AC Lyon : 321 WP 24

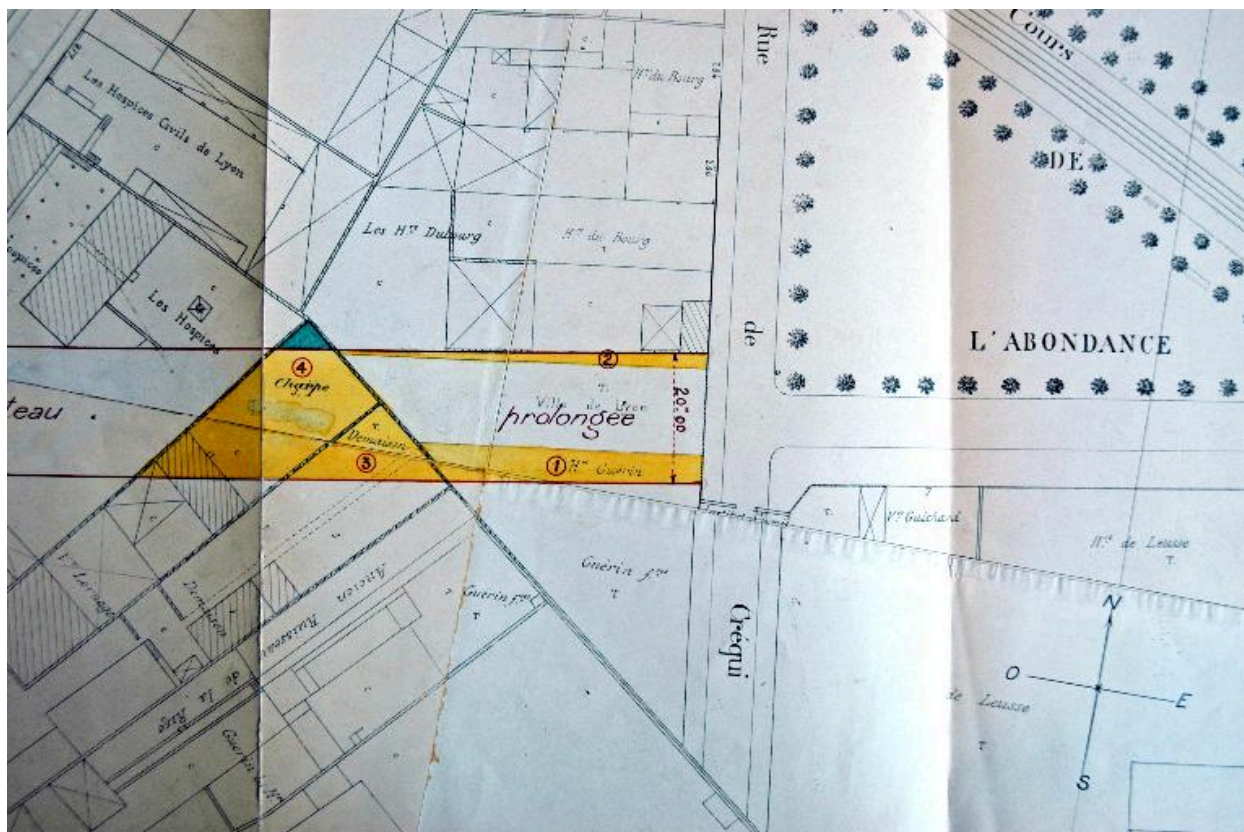
IVR84\_20166901844NUCA

Auteur de l'illustration : Maryannick Chalabi

Auteur du document reproduit : Morel A. (voyer)

© Région Auvergne-Rhône-Alpes, Inventaire général du patrimoine culturel ; © Ville de Lyon  
reproduction soumise à autorisation du titulaire des droits d'exploitation





Plan d'alignement : prolongement de la rue du Château, 1897, détail n°3 (AC Lyon, 321 WP 094)

Référence du document reproduit :

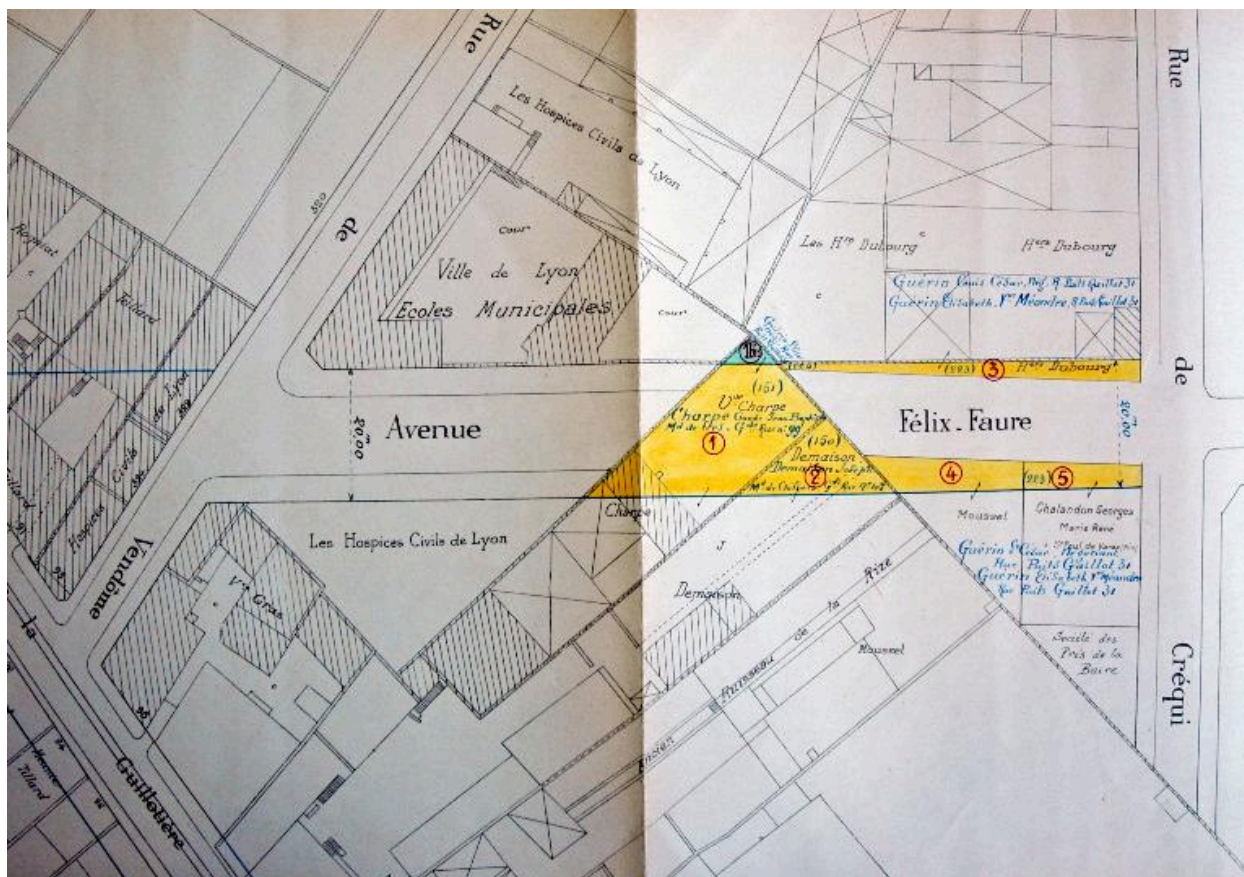
- **Ville de Lyon. Service municipal de la voirie. Prolongement de la rue du Château entre la place de Ville de Lyon. Service municipal de la voirie. Prolongement de la rue du Château entre la place de l'Abondance et l'avenue de Saxe. Plan d'ensemble / A. Morel, conducteur, 19 janvier 1897. Pap., encre, lavis. 1 : 500. 31 x 211 cm (AC Lyon. 321 WP 24)  
AC Lyon : 321 WP 24**

IVR84\_20166901845NUCA

Auteur de l'illustration : Maryannick Chalabi

Auteur du document reproduit : Morel A. (voyer)

© Région Auvergne-Rhône-Alpes, Inventaire général du patrimoine culturel ; © Ville de Lyon  
reproduction soumise à autorisation du titulaire des droits d'exploitation



Plan d'alignement, 1904 : prolongement de l'avenue Félix-Faure (AC Lyon, 321 WP 24)

Référence du document reproduit :

- **Ville de Lyon. Service municipal de la voirie. Prolongement de l'avenue Félix-Faure. Section Ville de Lyon. Service municipal de la voirie. Prolongement de l'avenue Félix-Faure. Section restreinte à la portion comprise entre la place de l'Abondance et la rue Vendôme. Plan parcellaire dressé pour l'enquête prescrite par le titre II de la loi du 3 mai 1841, en faisant application des décrets du 26 mars 1852 et 1er décembre 1903 / A. Morel, ingénieur voyer, 2 mai 1904. Pap., encre, lavis. 1 : 500. 31 x 83 cm (AC Lyon. 321 WP 24).  
AC Lyon : 321 WP 24**

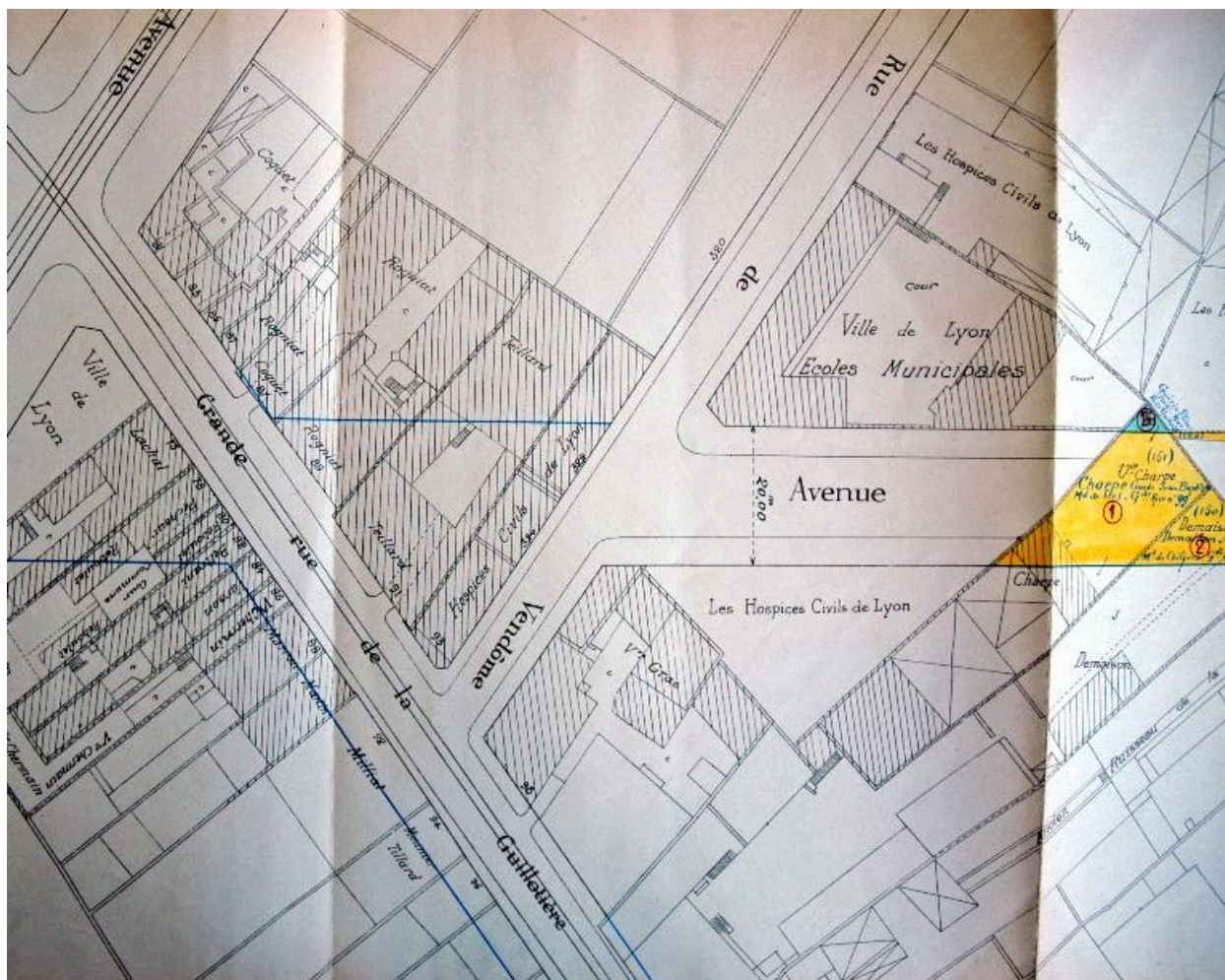
IVR84\_20166901847NUCA

Auteur de l'illustration : Maryannick Chalabi

Auteur du document reproduit : Morel A. (voyer)

© Région Auvergne-Rhône-Alpes, Inventaire général du patrimoine culturel ; © Ville de Lyon  
reproduction soumise à autorisation du titulaire des droits d'exploitation





Plan d'alignement, 1904 : prolongement de l'avenue Félix-Faure (AC Lyon, 321 WP 24)

Référence du document reproduit :

- **Ville de Lyon. Service municipal de la voirie. Prolongement de l'avenue Félix-Faure. Section Ville de Lyon. Service municipal de la voirie. Prolongement de l'avenue Félix-Faure. Section restreinte à la portion comprise entre la place de l'Abondance et la rue Vendôme. Plan parcellaire dressé pour l'enquête prescrite par le titre II de la loi du 3 mai 1841, en faisant application des décrets du 26 mars 1852 et 1er décembre 1903 / A. Morel, ingénieur voyer, 2 mai 1904. Pap., encre, lavis. 1 : 500. 31 x 83 cm (AC Lyon. 321 WP 24).  
AC Lyon : 321 WP 24**

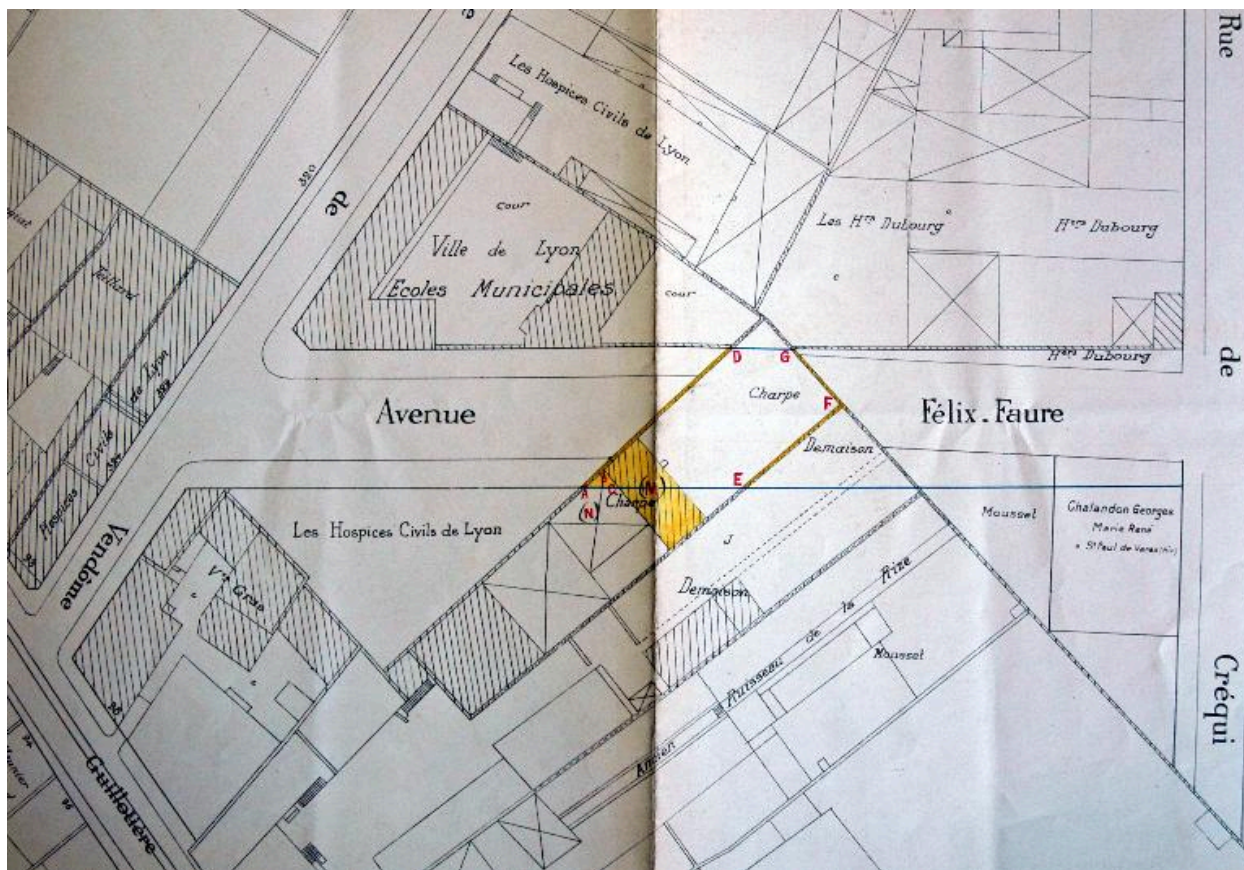
IVR84\_20166901846NUCA

Auteur de l'illustration : Maryannick Chalabi

Auteur du document reproduit : Morel A. (voyer)

© Région Auvergne-Rhône-Alpes, Inventaire général du patrimoine culturel ; © Ville de Lyon  
reproduction soumise à autorisation du titulaire des droits d'exploitation





Plan d'alignement, 1906 (AC Lyon, 321 WP 024)

Référence du document reproduit :

- **Ville de Lyon. Service municipal de la voirie. 3e arrondissement. Prolongement de l'avenue Félix Faure (AC Lyon. 321 WP 24).**  
**Ville de Lyon. Service municipal de la voirie. 3e arrondissement. Prolongement de l'avenue Félix-Faure entre la place de l'Abondance et la rue Vendôme. Convention entre la Ville de Lyon et Mme Vve Charpe en vue de l'acquisition des matériaux à provenir de la démolition des constructions dont cette propriétaire a été expropriées. Plan d'ensemble / A. Morel, ingénieur voyer, 17 novembre 1906. Pap., encre, lavis. 1 : 500. 31 x 83,5 cm (AC Lyon. 321 WP 24).**  
AC Lyon : 321 WP 24

IVR84\_20166901855NUCA

Auteur de l'illustration : Maryannick Chalabi

© Région Auvergne-Rhône-Alpes, Inventaire général du patrimoine culturel ; © Ville de Lyon  
reproduction soumise à autorisation du titulaire des droits d'exploitation



Carrefour avenue Félix-Faure, grande rue de la Guillotière, rue Jean-Marie-Chavent depuis le nord, vers 1930. (BM Lyon. Album Sylvestre)

Référence du document reproduit :

- **Carrefour avenue Félix-Faure - grande rue de la Guillotière - rue Jean-Marie Chavant / Jules**  
Carrefour avenue Félix-Faure - grande rue de la Guillotière - rue Jean-Marie Chavant / Jules Sylvestre,  
photogr., vers 1930. Tirage. 17 x 23 cm (BM Lyon. Albums Sylvestre)

IVR84\_20166901832NUCB

Auteur de l'illustration : Repro. BM Lyon

Auteur du document reproduit : Jules Sylvestre

Date de prise de vue : [1930]

© Bibliothèque municipale de Lyon

reproduction soumise à autorisation du titulaire des droits d'exploitation



Carrefour avenue Félix-Faure/rue Jean-Marie Chavant, vers 1930

Référence du document reproduit :

- **Carrefour avenue Félix-Faure - grande rue de la Guillotière - rue Jean-Marie Chavant / Jules**  
Carrefour avenue Félix-Faure - grande rue de la Guillotière - rue Jean-Marie Chavant / Jules Sylvestre,  
photogr., vers 1930. Tirage. 17 x 23 cm (BM Lyon. Albums Sylvestre)

IVR82\_20046904760NUCB

Auteur de l'illustration : Repro. BM Lyon

Auteur du document reproduit : Jules Sylvestre

Date de prise de vue : [1930]

© Bibliothèque municipale de Lyon

reproduction soumise à autorisation du titulaire des droits d'exploitation





Vue vers l'avenue Jean-Jaurès depuis la Grande rue de la Guillotière

IVR82\_20066903070NUCA

Auteur de l'illustration : Maryannick Chalabi

© Région Rhône-Alpes, Inventaire général du patrimoine culturel ; © Ville de Lyon  
reproduction soumise à autorisation du titulaire des droits d'exploitation



Vue depuis l'est, à la hauteur de la rue de Créqui

IVR82\_20066903067NUCA

Auteur de l'illustration : Maryannick Chalabi

© Région Rhône-Alpes, Inventaire général du patrimoine culturel ; © Ville de Lyon  
reproduction soumise à autorisation du titulaire des droits d'exploitation





Vue depuis l'ouest à la hauteur de la rue Jean-Marie-Chavant

IVR82\_20066901316NUCA

Auteur de l'illustration : Maryannick Chalabi

© Région Rhône-Alpes, Inventaire général du patrimoine culturel ; © Ville de Lyon  
reproduction soumise à autorisation du titulaire des droits d'exploitation





Vue vers l'est, à la hauteur de la rue de Créqui

IVR82\_20076900437NUCA

Auteur de l'illustration : Maryannick Chalabi

© Région Rhône-Alpes, Inventaire général du patrimoine culturel ; © Ville de Lyon  
reproduction soumise à autorisation du titulaire des droits d'exploitation