Rhône-Alpes, Savoie
La Rochette
rue Meule Perrin

Martinet d'Hauteville puis moulin à huile Picollet puis Rey (détruit)

Références du dossier

Numéro de dossier : IA73003543
Date de l'enquête initiale : 2014
Date(s) de rédaction : 2014
Cadre de l'étude : enquête thématique départementale Patrimoine hydraulique des Pays de Savoie
Degré d'étude : recensé

Désignation

Dénomination : martinet, moulin à huile

Compléments de localisation

Milieu d'implantation : en ville
Réseau hydrographique : Ruisseau du Joudron ; bassin-versant Isère inférieure-Val Gelon
Références cadastrales : 2014, B, 3209

Historique

Un martinet appartenant à Gaspard d'Hauteville apparait sur la mappe sarde de 1728 (parcelle 490). Un plan de 1868 nous informe que le site appartient à Adolphe Picollet mais qu'il s'agit à cette date d'un pressoir à huile et d'un battoir à chanvre. Par pétition en date du 14 juillet 1872, le maire de la Rochette demande la réglementation du site. L'autorisation est accordée par arrêté préfectoral du 23 mars 1874. Le pressoir à huile est toujours en place sur le cadastre français de 1892 (section B, feuille 4, parcelle 642). Il appartient à Pierre Albert Rey. Toutefois, le battoir à chanvre a été remplacé par une centrale électrique (IA73003541). Actuellement, le pressoir à huile n'existe plus, il a été détruit et son emplacement est occupé par un jardin public.

Période(s) principale(s) : 2e quart 18e siècle (), 3e quart 19e siècle (), 4e quart 19e siècle ()
Dates : 1728 (daté par source), 1868 (daté par source), 1892 (daté par source)

Description

Le site était implanté en rive gauche du Joudron. Actuellement il n'existe plus.

Eléments descriptifs

Couvrements :
Type(s) de couverture :
Énergies : énergie hydraulique : produite sur place

Typologies et état de conservation

État de conservation : détruit

Statut, intérêt et protection

L'emplacement du site se trouve au cœur du centre-ville de la Rochette.

Protections :
Statut de la propriété : propriété de la commune

Références documentaires

Documents d'archive

- **FR.AD073, C3756, 1732.**
  FR.AD073, C3756, Cadastre de 1728, Rochette (la), 260, vue 1, 1732.
  AD Savoie : C3758

- **FR.AD073, 3P 7214, 1892.**
  FR.AD073, 3P 7214, Premier cadastre français, Rochette (La), Section B, feuille 4, 1892.
  AD Savoie : 3P 7214

- **FR.AD073, 81S56, La Rochette, 1865-1955.**
  FR.AD073, 81S56, Service hydraulique. La Rochette : Affaires diverses, 1865-1955.
  AD Savoie : 81S56

- **FR.AD073, 47SPC4, La Rochette, 1867-1912.**
  FR.AD073, 47SPC4, Ponts et chaussées, service hydraulique. La Rochette : pressoir-battoir Picollet-Rey ; scierie-moulin Quézel ; battoir Dijoud ; moulin Bernard (1867-1875) ; usine de la Seytaz (Rey M.), moulins, pressoirs, fabrique d'acide gallique (Gelon, 1869-1886) ; scie du Bressant (1886-1888) ; société des Cartonneries de la Rochette (Joudron, 1896-1911) ; usine Rey (Joudron, 1904-1905) ; société A. des moulinages à soie de la Rochette (intéresse aussi Arvillard), (Joudron, 1911-1912), 1867-1912.
  AD Savoie : 49SPC4

- **FR.AD073, 81S57, 1870-1899.**
  FR.AD073 sous-série 81S57, Service hydraulique. La Rochette : scierie Quézel (1870), usine Picollet-Rey (1870), usine Henry et Manificat (papier, Joudron, 1873), usine Quézel Jh. (Gelon, 1873), usine Andrivet (1873), usine Picollet et Bernard (Joudron, 1874), usine Dijoud (Gelon, 1874), Bernard (1875), usine de la Seytaz (Rey et Pallavicini, Gelon, 1879), usine Rey (Gelon, 1886), Bressand (Gelon, 1888), cartonneries Franck (Joudron, 1897-1899).
  AD Savoie : 81S57

- **FR.AD073, 3P 7215, 1952.**
  FR.AD073, 3P 7215, cadastre rénové, Rochette (la), Section B, feuille 4, 1952.
  AD Savoie : 3P 7214

Illustrations

Cadastre de 1728, Rochette (la), 1732
260, Vue 1 (FR.AD073, C3756).
IVR82_20147303810NUCA



Plan du site, 1868
(FR.AD073, 47SPC4).
IVR82_20157301526NUCA

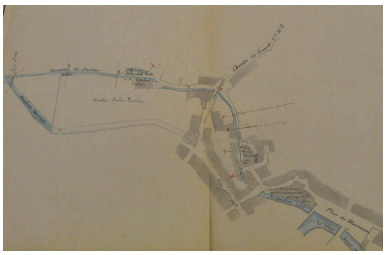

Plan du site, 1868
(FR.AD073, 47SPC4).
IVR82_20157301527NUCA

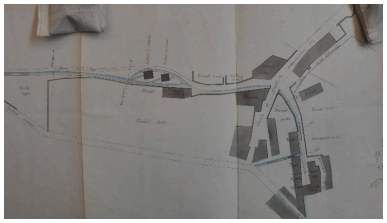

Plan du site, 1874
(FR.AD073, 81S57).
IVR82_20147303856NUCA

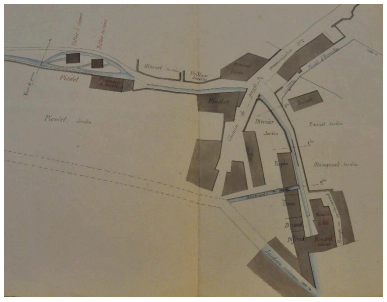

Plan du site, 1874
(FR.AD073, 81S57).
IVR82_20157301528NUCA

Plan du site, 1874
(FR.AD073, 81S56).
IVR82_20157301529NUCA

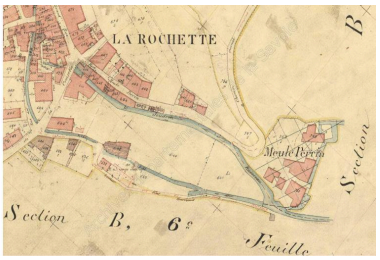

Premier cadastre français,
Rochette (la), 1892, Section B,
feuille 4 (FR.AD073, 3P 7214).
IVR82_20147303811NUCA

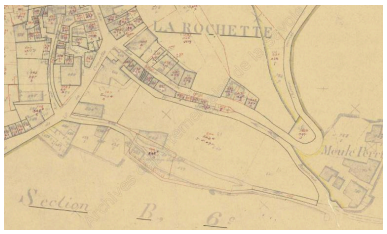

Cadastre rénové, Rochette
(La), 1954, Section B, feuille
4 (FR.AD073, 3P 7215).
IVR82_20147303833NUCA

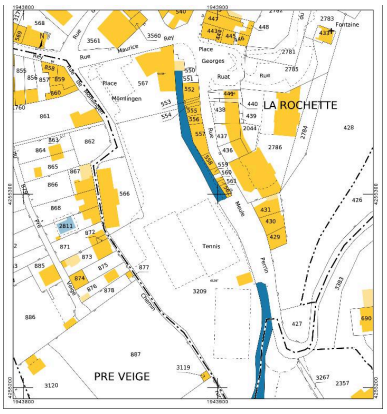

Cadastre actuel, 2014.
IVR82_20147303834NUCA

Dossiers liés

Dossiers de synthèse :
Patrimoine hydraulique de la Savoie : présentation de l'étude départementale (IA00141274) Rhône-Alpes, Savoie, Savoie
Oeuvre(s) contenue(s) :
Oeuvre(s) en rapport :
Paysage du bassin-versant de l'Isère inférieure et du Val Gelon (IA73003401) Aiton, Albertville, Allondaz, Arbin, Arvillard, Betton-Bettonet, Bonvillard, Bourget-en-Huile, Bourgneuf, Chamousset, Chamoux-sur-Gelon, Champ-Laurent, Châteauneuf, Chignin, Cléry, Coise-Saint-Jean-Pied-Gauthier, Cruet, Détrier, Étable, Francin, Fréterive, Frontenex, Gilly-sur-Isère, Grésy-sur-Isère, Grignon, Hauteville, La Chapelle-Blanche, La Chavanne, La Croix-de-la-Rochette, La Rochette, La Table, La Trinité, Laissaud, Le Pontet, Le Verneil, Les Marches, Les Mollettes, Mercury, Montailleur, Montendry, Monthion, Montmélian, Myans, Notre-Dame-des-Millières, Pallud, Planaise, Plancherine, Presle, Rotherens, Sainte-Hélène-du-Lac, Sainte-Hélène-sur-Isère, Saint-Jean-de-la-Porte, Saint-Jeoire-Prieuré, Saint-Pierre-d'Albigny, Saint-Pierre-de-Soucy, Saint-Vital, Tournon, Verrens-Arvey, Villard-d'Héry, Villard-Léger, Villard-Sallet, Villaroux.

Auteur(s) du dossier : Clara Bérelle
Copyright(s) : © Région Rhône-Alpes, Inventaire général du patrimoine culturel ; © Assemblée des Pays de Savoie

Cadastre de 1728, Rochette (la), 1732 260, Vue 1 (FR.AD073, C3756).

IVR82_20147303810NUCA
© Archives départementales de la Savoie
reproduction soumise à autorisation du titulaire des droits d'exploitation



Plan du site, 1868 (FR.AD073, 47SPC4).

IVR82_20157301526NUCA
© Archives départementales de la Savoie
reproduction soumise à autorisation du titulaire des droits d'exploitation

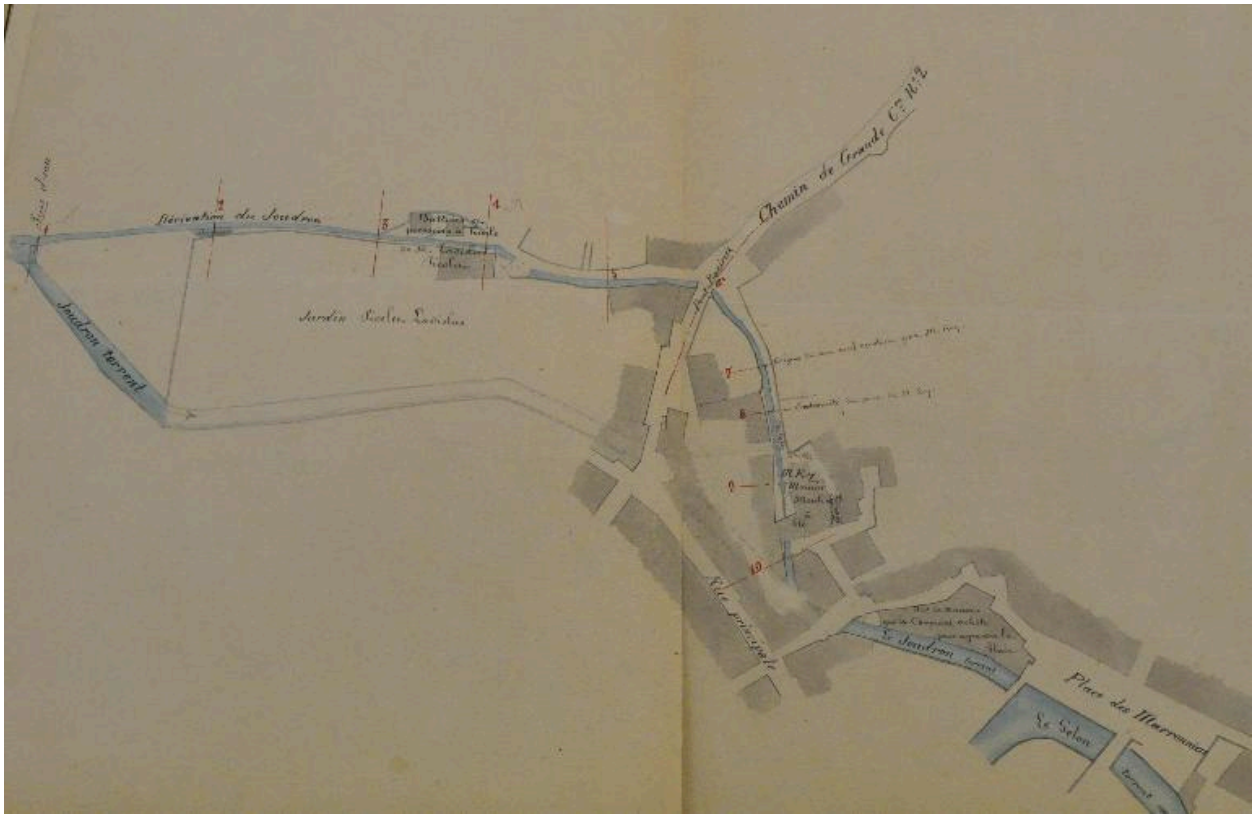

Plan du site, 1868 (FR.AD073, 47SPC4).

IVR82_20157301527NUCA
© Archives départementales de la Savoie
reproduction soumise à autorisation du titulaire des droits d'exploitation

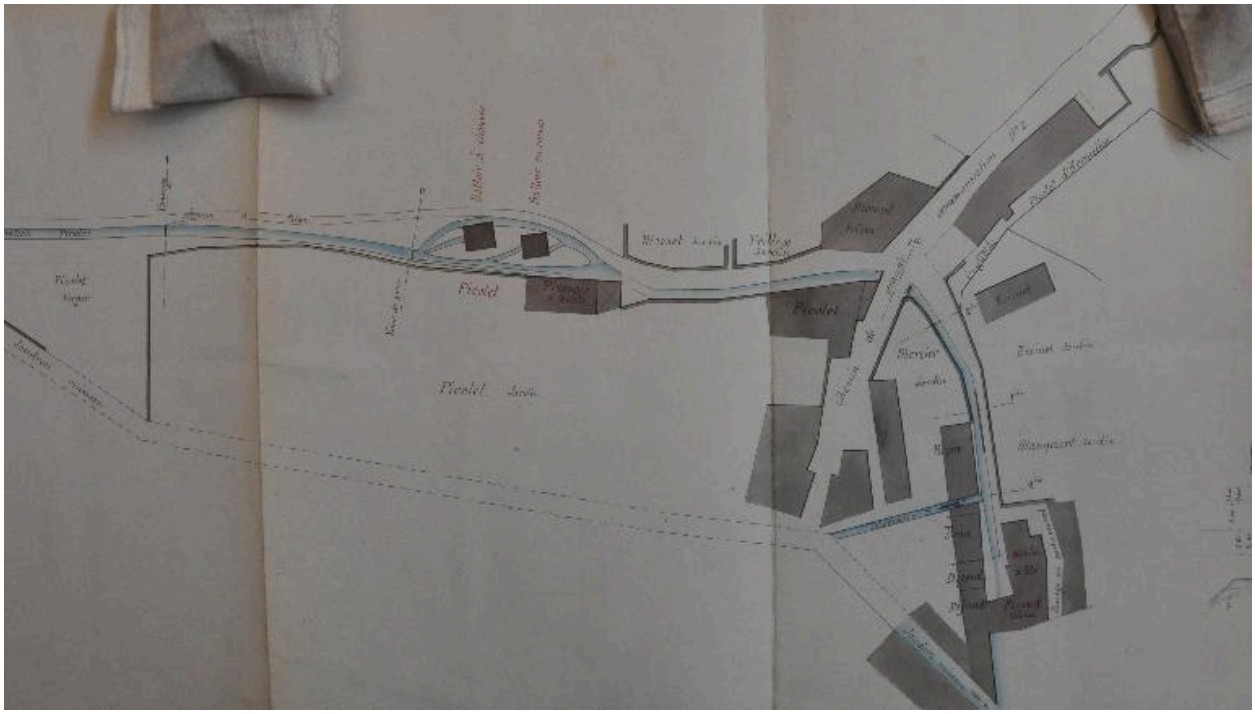

Plan du site, 1874 (FR.AD073, 81S57).

IVR82_20147303856NUCA
© Archives départementales de la Savoie
reproduction soumise à autorisation du titulaire des droits d'exploitation

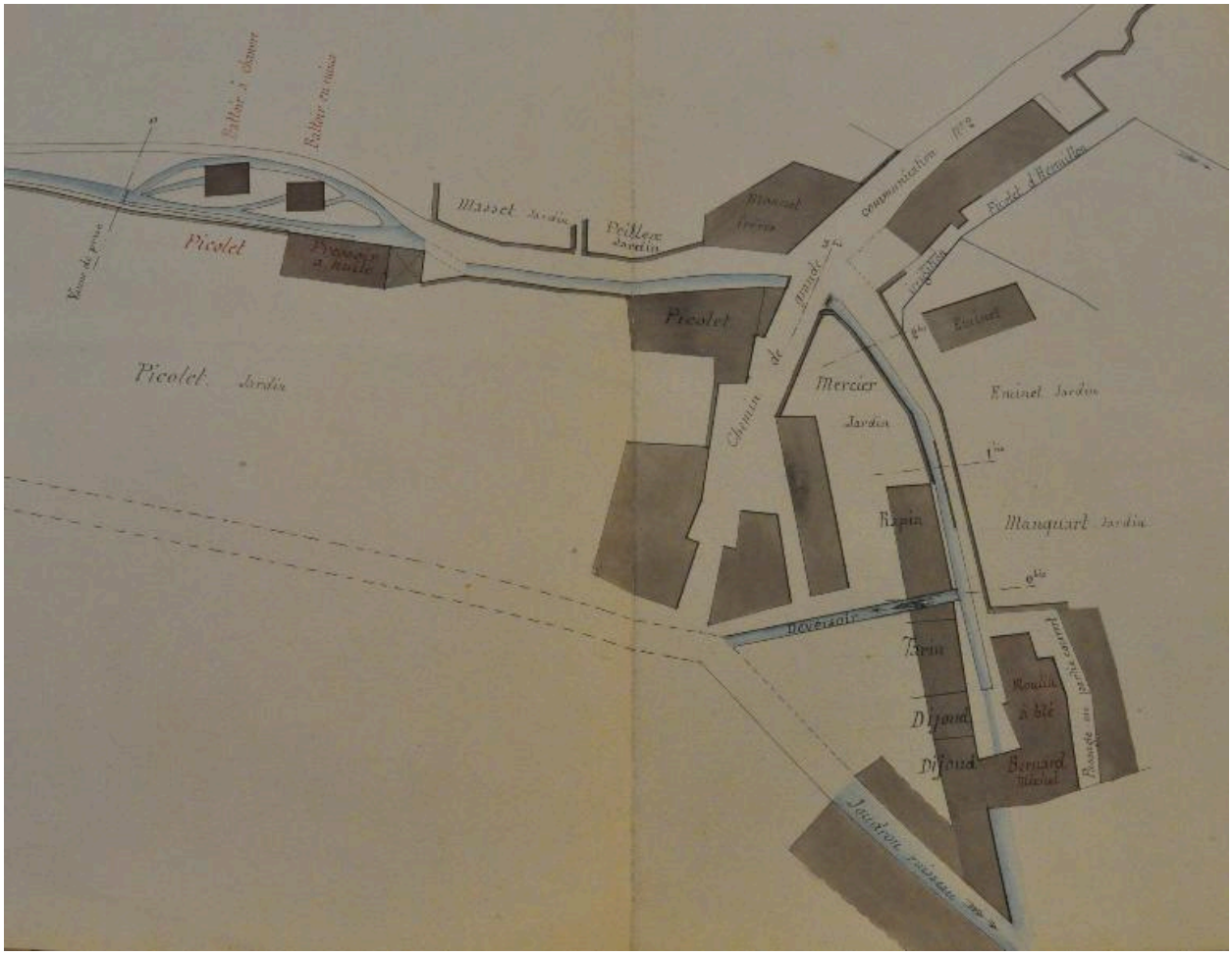

Plan du site, 1874 (FR.AD073, 81S57).

IVR82_20157301528NUCA
© Archives départementales de la Savoie
reproduction soumise à autorisation du titulaire des droits d'exploitation

Plan du site, 1874 (FR.AD073, 81S56).

IVR82_20157301529NUCA
© Archives départementales de la Savoie
reproduction soumise à autorisation du titulaire des droits d'exploitation

Premier cadastre français, Rochette (la), 1892, Section B, feuille 4 (FR.AD073, 3P 7214).

IVR82_20147303811NUCA
© Archives départementales de la Savoie
reproduction soumise à autorisation du titulaire des droits d'exploitation

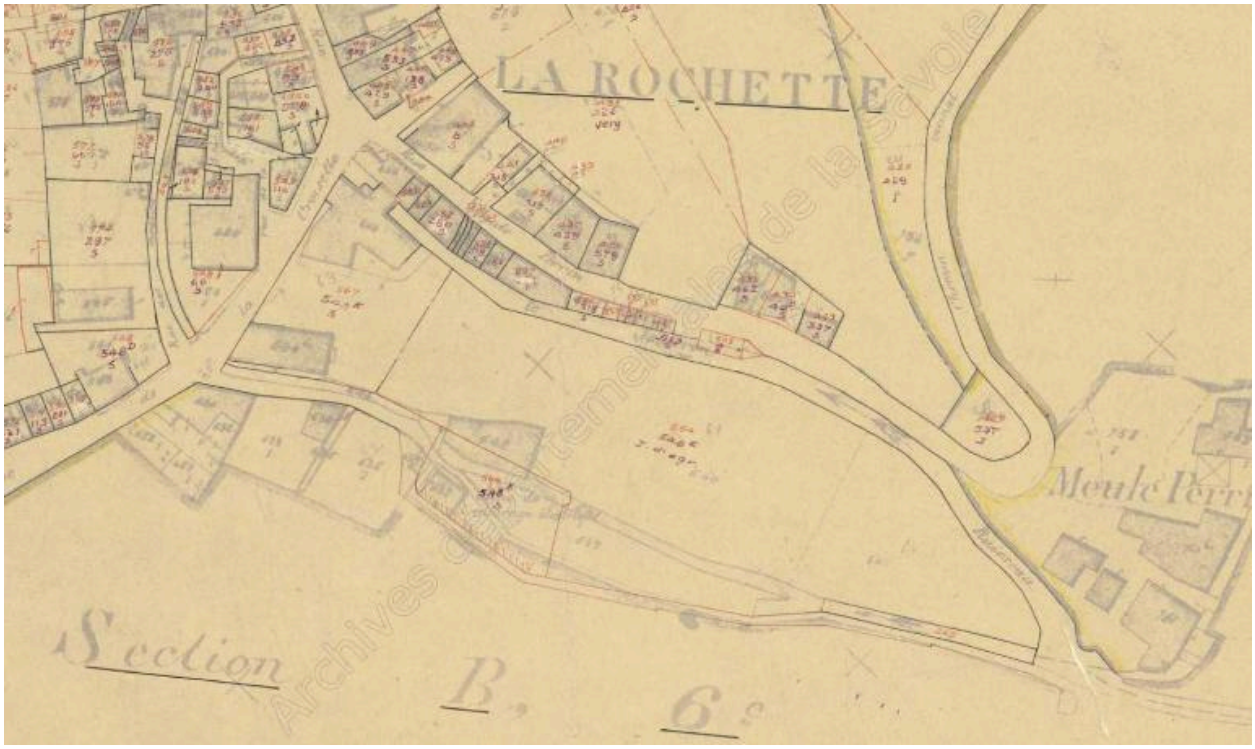

Cadastre rénové, Rochette (La), 1954, Section B, feuille 4 (FR.AD073, 3P 7215).

IVR82_20147303833NUCA
© Archives départementales de la Savoie
reproduction soumise à autorisation du titulaire des droits d'exploitation

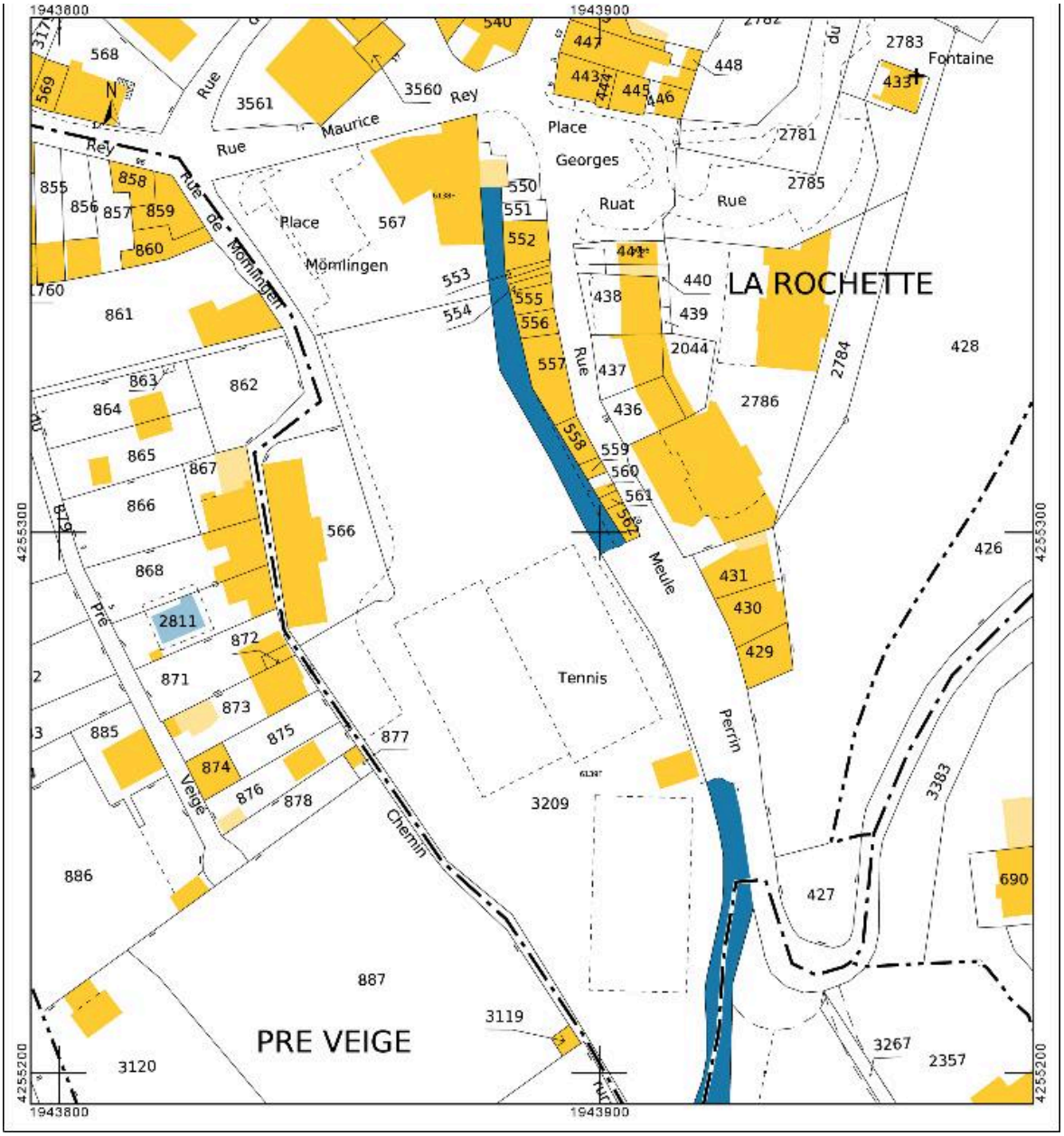

Cadastre actuel, 2014.

IVR82_20147303834NUCA
© Ministère des finances, CIDF, Service du cadastre
reproduction soumise à autorisation du titulaire des droits d'exploitation