Lyon 3e
116 cours Lafayette

immeuble de bureaux : Tour UAP

Références du dossier

Numéro de dossier : IA69000540
Date de l'enquête initiale : 2010
Date(s) de rédaction : 2003
Cadre de l'étude : inventaire topographique Inventaire de la Ville de Lyon
Degré d'étude : monographié

Désignation

Dénomination : immeuble de bureaux
Appellation : Tour UAP

Compléments de localisation

Milieu d'implantation : en ville
Références cadastrales : 1999, AD, 5

Historique

Cette tour, d'une hauteur de 71 mètres, a été construite entre 1968 et 1972 par l'architecte Jean Zumbrunnen qui travaille alors sur le secteur de la Part-Dieu avec Charles Delfante. Le groupe Axa en devient le propriétaire de fait en 1996, lors de sa fusion avec le groupr UAP. La tour est désaffectée depuis 1994 Une demande de démolition, accompagnée d'une proposition de permis de construire, a été déposée en novembre 2000 à la Direction de l'Aménagement Urbain de Lyon. Une autre demande de permis de démolir a été déposée en 2009, puis accordée le 31 août de la même année.

Période(s) principale(s) : 2e moitié 20e siècle
Dates : 1968 (daté par source)
Auteur(s) de l'oeuvre : Jean Zumbrunnen (architecte, attribution par source)

Description

Eléments descriptifs

Typologies et état de conservation

État de conservation : menacé

Statut, intérêt et protection

Statut de la propriété : propriété publique

Références documentaires

Documents d'archive

- **A Lyon, Direction de l'Aménagement urbain. Permis de démolir, tour Garibaldi-Lafayette, novembre**
  A Lyon, Direction de l'Aménagement urbain. **Permis de démolir, tour Garibaldi-Lafayette**, novembre 2000

Illustrations

Vue de situation
Phot. Bernard Ducouret
IVR82_20016900185NUCA

Vue générale
Phot. Bernard Ducouret
IVR82_20016900186NUCA



Façade est.
Phot. Eric Dessert
IVR82_20106902161NUCA



Vue en situation depuis l'ouest
Phot. Eric Dessert
IVR82_20106902240NUCA



Vue en situation depuis
l'ouest et le cours Lafayette.
Phot. Eric Dessert
IVR82_20106902239NUCA



Vue depuis le sud-ouest.
Phot. Eric Dessert
IVR82_20106902162NUCA





Vue depuis l'est et le cours Lafayette.
Phot. Eric Dessert
IVR82_20106902160NUCA



Vue en situation depuis le nord-est.
Phot. Eric Dessert
IVR82_20106902163NUCA

Vue depuis le sud-ouest.
Phot. Eric Dessert
IVR82_20106902164NUCA

Vue depuis le nord et la rue Garibaldi.
Phot. Eric Dessert
IVR82_20106902158NUCA

Dossiers liés

Dossiers de synthèse :
Présentation du secteur d'étude Lyon (IA69004589) Rhône-Alpes, Rhône, Lyon
Oeuvre(s) contenue(s) :

Auteur(s) du dossier : Françoise Vitali, Julien Defillon
Copyright(s) : © Région Rhône-Alpes, Inventaire général du patrimoine culturel ; © Ville de Lyon

Vue de situation

IVR82_20016900185NUCA
Auteur de l'illustration : Bernard Ducouret
© Région Rhône-Alpes, Inventaire général du patrimoine culturel ; © Ville de Lyon
reproduction soumise à autorisation du titulaire des droits d'exploitation

Vue générale

IVR82_20016900186NUCA
Auteur de l'illustration : Bernard Ducouret
© Région Rhône-Alpes, Inventaire général du patrimoine culturel ; © Ville de Lyon
reproduction soumise à autorisation du titulaire des droits d'exploitation



Façade est.

IVR82_20106902161NUCA
Auteur de l'illustration : Eric Dessert
© Région Rhône-Alpes, Inventaire général du patrimoine culturel ; © Ville de Lyon
reproduction soumise à autorisation du titulaire des droits d'exploitation



Vue en situation depuis l'ouest

IVR82_20106902240NUCA
Auteur de l'illustration : Eric Dessert
© Région Rhône-Alpes, Inventaire général du patrimoine culturel ; © Ville de Lyon
reproduction soumise à autorisation du titulaire des droits d'exploitation

Vue en situation depuis l'ouest et le cours Lafayette.

IVR82_20106902239NUCA
Auteur de l'illustration : Eric Dessert
© Région Rhône-Alpes, Inventaire général du patrimoine culturel ; © Ville de Lyon
reproduction soumise à autorisation du titulaire des droits d'exploitation

Vue depuis le sud-ouest.

IVR82_20106902162NUCA
Auteur de l'illustration : Eric Dessert
© Région Rhône-Alpes, Inventaire général du patrimoine culturel ; © Ville de Lyon
reproduction soumise à autorisation du titulaire des droits d'exploitation

Vue depuis le sud-ouest.

IVR82_20106902164NUCA
Auteur de l'illustration : Eric Dessert
© Région Rhône-Alpes, Inventaire général du patrimoine culturel ; © Ville de Lyon
reproduction soumise à autorisation du titulaire des droits d'exploitation

Vue depuis l'est et le cours Lafayette.

IVR82_20106902160NUCA
Auteur de l'illustration : Eric Dessert
© Région Rhône-Alpes, Inventaire général du patrimoine culturel ; © Ville de Lyon
reproduction soumise à autorisation du titulaire des droits d'exploitation



Vue en situation depuis le nord-est.

IVR82_20106902163NUCA
Auteur de l'illustration : Eric Dessert
© Région Rhône-Alpes, Inventaire général du patrimoine culturel ; © Ville de Lyon
reproduction soumise à autorisation du titulaire des droits d'exploitation

Vue depuis le nord et la rue Garibaldi.

IVR82_20106902158NUCA
Auteur de l'illustration : Eric Dessert
© Région Rhône-Alpes, Inventaire général du patrimoine culturel ; © Ville de Lyon
reproduction soumise à autorisation du titulaire des droits d'exploitation