Lyon 7e
Guillotière

Chemin, puis rue Béchevelin

Références du dossier

Numéro de dossier : IA69006896
Date de l'enquête initiale : 2013
Date(s) de rédaction : 2019
Cadre de l'étude : inventaire topographique Inventaire de la Ville de Lyon
Degré d'étude : repéré

Désignation

Dénomination : rue
Appellation : Béchevelin, Neuve-Saint-Jean

Compléments de localisation

Milieu d'implantation : en ville
Références cadastrales : 1999, AC ; 1999, AN ; 1999, AP

Historique

Le chemin de Béchevelin porte le nom du mandement seigneurial qui recouvrait l'ensemble de la Guillotière et dont le château se situait à l'angle actuel des rues de Marseille et de l'Université. Il s'agit d'un des plus anciens axes de circulation structurant le territoire, attesté depuis 1710 (AC Lyon, 2 S 13). Cette dénomination apparait sur le plan de 1736, copié et annoté en 1807 (AC Lyon, 3 S 96). Mais elle correspondait alors à un chemin sinueux allant uniquement de l'actuelle place Gabriel-Péri à la rue Reinach. On trouve dans le *Tableau des rues* de 1823 (AC Lyon, 4 WP 75/2) cette description du tracé : "depuis et non compris la maison Combalot jusqu'au chemin de la Mouche ou de la Croix-Jordan". Le plan cadastral napoléonien attribue à tort au chemin de Béchevelin le nom de "chemin de Fourment (ou Fourmont)". Il est prolongé, au sud, le long de la rive ancienne du Rhône, par le "chemin petit de Béchevelin".
Le tracé du chemin de Béchevelin est modifié dans les années 1840 (projet de traité en 1844, 4 WP 75/3 ; plan daté 1842, 3 S 1). Au nord, la rue est redressée sur son emprise actuelle à l'est de l'église Saint-André. La section redressée prend brièvement le nom de rue Neuve-Saint-Jean ; alors que l'ancienne emprise du chemin devient la rue Saint-André. Au sud, la rue doit être prolongée par une section régulière nord-sud, par suite de la suppression du chemin petit de Béchevelin, dit aussi chemin de la Roche ou ruelle de la Vitriolerie. Ce prolongement est rapidement réalisé en partie sud, notamment à travers l'ouverture du clos Paradis en 1860-1861. Cependant, la rue Béchevelin reste jusqu'en 1890 interrompue en son milieu par la ruelle de la Vitriolerie, entre la rue Reinach et la rue Chevreul. A deux reprises, les riverains se mobilisent pour demander à la municipalité l'achèvement complet de la rue Béchevelin (pétitions du 30 mai 1876 et du 5 juillet 1879, AC Lyon 321 WP 18/2). L'opération est déclarée d'utilité publique et achevée en 1890.

Période(s) principale(s) : 18e siècle ()
Période(s) secondaire(s) : milieu 19e siècle ()

Description

La rue Béchevelin relie la place Gabriel-Péri à la place Jules-Guesde, dans le 7e arrondissement de Lyon. Elle n'a été étudiée que dans la partie nord de son parcours, jusqu'à la rue de l'Université, dans le cadre de l'inventaire du secteur "Saint-André". D'axe général nord-sud parallèle au lit du Rhône, elle possède une première section divergente, d'axe nord-ouest / sud-est, témoignant de son ancien tracé sinueux.

Eléments descriptifs

Statut, intérêt et protection

Statut de la propriété : propriété publique

Références documentaires

Documents d'archive

- **AC Lyon, 4 WP 075/2. Commune de la Guillotière, voirie urbaine : établissement du plan général d'alignement, projets et travaux généraux (1806-1854).**
  AC Lyon, 4 WP 075/2. **Commune de la Guillotière, voirie urbaine : établissement du plan général d'alignement, projets et travaux généraux (1806-1854)**. Alignement et ouverture de rues. Projets et travaux généraux. Noms des rues, places, cours, quais, avenues routes et chemins. Changements d'appellation, tableau. Numérotation et plaques de rues. Plantation et abattage d'arbres.
  Tableau des noms de rue, 1823
  AC Lyon : 4 WP 075/2

- **AC Lyon. 4 WP 075/3. La Guillotière, voirie urbaine : titres de propriété de la voie publique, ouverture, prolongement et élargissement de rues, dossiers particuliers. 1807-1856**
  AC Lyon. 4 WP 075/3. **La Guillotière, voirie urbaine : titres de propriété de la voie publique, ouverture, prolongement et élargissement de rues, dossiers particuliers**. 1807-1856
  Rue Béchevelin. Projet de traité proposé par plusieurs propriétaires riverains du quartier de Béchevelin pour l'ouverture de nouvelles rues dans cette localité, 17 janvier 1844.
  AC Lyon : 4 WP 075/3

- **AC Lyon, 321 WP 18/2. Voirie urbaine. Rue Béchevelin, 3e arrondissement (1869-1905)**
  AC Lyon, 321 WP 18/2. **Voirie urbaine. Rue Béchevelin, 3e arrondissement (1869-1905)**. Alignement, prolongement, régularisation des alignements de ladite rue et de la rue des Trois-Pierres. Achèvement de ladite rue et de ses abords sur la rue Bouchardy, suppression de la ruelle de la Vitriolerie. Élargissement.
  AC Lyon : 321 WP 18/2

Documents figurés

- **[Projet d'ouverture de rue dans le quartier de la Guillotière] / S.n., [vers 1842]. (AC Lyon. 3 S1)**
  [Projet d'ouverture de rue dans le quartier de la Guillotière] / S.n., [vers 1842]. Calque collé sur pap. [1 : 10000 ; 1 : 2000]. 145 x 120 ; 291 x 197 (AC Lyon. 3 S1)
  AC Lyon : 3 S 1

- **[Plan du quartier de Béchevelin avec l'île de Plantigny] / S.n., vers 1736. (AC Lyon. 3 S 96)**
  [Plan du quartier de Béchevelin avec l'île de Plantigny] / S.n., vers 1736. Copie par Rigaud, architecte, 22 octobre 1807. Encre, lavis. 41,5 x 32,2 cm. Ech. Env. 1 : 600 (AC Lyon. 3 S 96)
  AC Lyon : 3 S 96

Bibliographie

- **VANARIO, Maurice. Les rues de Lyon à travers les siècles (XIVe au XXe). 1990**
  VANARIO, Maurice. HOURS, Henri (sous la direction de). **Les rues de Lyon à travers les siècles (XIVe au XXe)**. Lyon : Éditions Lyonnaises d'art et d'histoire, 1990. 283 p. ; 24 cm.
  p. 29

Annexe 1

Annexe 1 - Rapports sur la suppression de la ruelle de la Vitriolerie (AC Lyon, 321 WP 018/2)

Rapport de voirie (Loiseau), 15 mai 1879

« La ruelle de la Vitriolerie est la voie la plus étroite et la plus malpropre du 3e arrondissement, elle doit être supprimée et remplacée par la rue Béchevelin prolongée. La Ville de Lyon a acquis récemment deux parcelles de terrain des consorts Jacqui, en vue de l'exécution de ce projet ; le moment nous a paru favorable de poursuivre les acquisitions avant que les constructions de la Faculté de Médecine n'aient apporté une notable plus value aux immeubles de ce quartier. »

Pétition demandant l'achèvement de la rue Béchevelin, 5 juillet 1889

« Les contribuables lyonnais soussignés seraient très reconnaissants à l'administration municipale de vouloir bien faire disparaître, le plus tôt possible, le labyrinthe ou cul-de-sac formé à l'intersection de la rue Béchevelin et de la rue de la Vitriolerie entre cette rue et la rue Chevreul. Actuellement la rue Béchevelin se compose de 2 tronçons reliés par une ruelle étroite et tortueuse dite de la Vitriolerie, qui est constamment transformée en urinoirs et en dépôt d'immondices où l'on trouve souvent des animaux en putréfaction. Dans l'intérêt de l'hygiène et de la sécurité publiques, nous estimons qu'il y aurait lieu de supprimer d'urgence ce foyer d'infection et ce coupe-gorge dangereux. Quant à la dépense à faire pour réaliser de suite cette amélioration de viabilité, de sécurité et d'hygiène, elle sera relativement peu importante si toutefois on a le soin de le faire avant que les terrains aient acquis de la plus-value. »

Le texte parait écrit, si ce n'est rédigé, par l'architecte Laurençon qui en est le deuxième signataire. Le premier signataire est l'entrepreneur de bâtiment J. Leduc.

Dossier d'enquête préalable à la déclaration d'utilité publique, 17 février 1890

« La ruelle de la Vitriolerie est un des derniers vestiges de l'occupation romaine à Lyon. C'est sur son parcours que les propriétaires de l'usine de la Vitriolerie ont découvert un des plus beaux mausolées romains qui ornent actuellement les galeries du Palais Saint-Pierre. Son tracé sinueux n'est plus en rapport avec les besoins de circulation de notre époque et il importe de lui substituer à bref délai l'alignement rectiligne de la rue Béchevelin, qui permettra enfin d'opérer la jonction des deux tronçons actuels et l'achèvement de la dite rue (seulement 90m manquants pour une rue mesurant au total 990 m d'un pont à l'autre). »

Illustrations

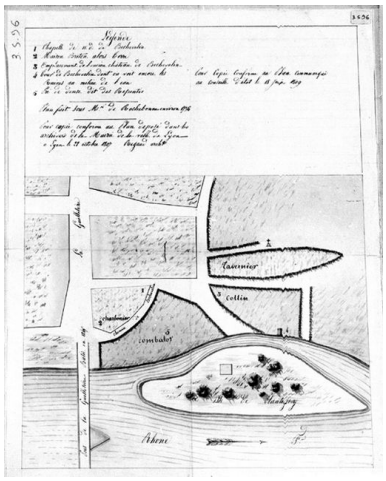

Le chemin de Béchelin, sur le plan de 1736-1807 (AC Lyon, 3 S 96)
Autr. Rigaud
IVR82_20056902120NUC

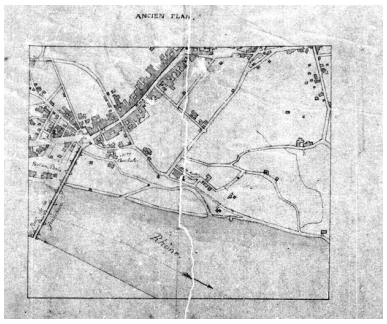

Le chemin de Béchevelin avant le redressement des années 1840 (AC Lyon, 3 S 1)
IVR82_20046904627NUC



La rue Béchevelin redressée et prolongée dans les années 1840 (AC Lyon, 3 S 1)
IVR82_20046904628NUCB

Vue de la partie nord de la rue Béchevelin (au droit des n°23-25)
Phot. Catherine Guégan
IVR84_20166900541NUCA

Vue de la rue Béchevelin, en direction du sud
Phot. Magali Delavenne
IVR84_20196900935NUCA

Vue de la partie centrale de la rue, à la jonction avec la rue Reinach
Phot. Magali Delavenne
IVR84_20196900930NUCA

Vue de la plaque de rue située à l'angle (nord-ouest) avec la rue Chevreul.
Phot. Catherine Guillot
IVR82_20136903058NUCA

Dossiers liés

Dossiers de synthèse :
La voirie du secteur d'étude "Saint-André" (Lyon 7e) (IA69006821) Rhône-Alpes, Rhône, Lyon 7e, Guillotière
Oeuvre(s) contenue(s) :
Oeuvre(s) en rapport :
Secteur urbain de la Guillotière (IA69005095) Rhône-Alpes, Rhône, Lyon 7e, la Guillotière
Ancien garage actuellement supérette Franprix (IA69001610) Rhône-Alpes, Rhône, Lyon 7e, la Guillotière, 2 rue Saint-Jérôme
Ancienne école, actuellement maison de quartier et bibliothèque (IA69007450) Rhône-Alpes, Rhône, Lyon 7e, Guillotière, 25 rue Béchevelin
Ensemble d'édifices à cour commune (IA69007448) Rhône-Alpes, Rhône, Lyon 7e, Guillotière, 19-23 rue Béchevelin, 2 rue du capitaine Robert-Cluzan, 37-41 rue Montesquieu
Immeuble (IA69007444) Rhône-Alpes, Rhône, Lyon 7e, Guillotière, 20 rue Béchevelin
Immeuble (IA69007443) Rhône-Alpes, Rhône, Lyon 7e, Guillotière, 16 rue Béchevelin
Immeuble (IA69007454) Rhône-Alpes, Rhône, Lyon 7e, Guillotière, 29, 29bis, 31 rue Béchevelin
Immeuble (IA69007442) Rhône-Alpes, Rhône, Lyon 7e, Guillotière, 16 rue Béchevelin
Immeuble (IA69007445) Rhône-Alpes, Rhône, Lyon 7e, Guillotière, 18 rue Béchevelin
Immeuble (IA69006902) Rhône-Alpes, Rhône, Lyon 7e, Guillotière, 4 rue Béchevelin
Immeuble (IA69006901) Rhône-Alpes, Rhône, Lyon 7e, Guillotière, 6 rue Béchevelin
Immeuble (IA69005019) Rhône-Alpes, Rhône, Lyon 7e, la Guillotière, 7 rue Bèchevelin
Immeuble à logements (IA69007455) Rhône-Alpes, Rhône, Lyon 7e, Guillotière, 35 rue Béchevelin
Immeuble à logements (IA69007456) Rhône-Alpes, Rhône, Lyon 7e, Guillotière, 37 rue Béchevelin, 1ter rue Jangot

Immeuble à logements (IA69007426) Rhône-Alpes, Rhône, Lyon 7e, Guillotière, 12 rue Béchevelin
Immeuble associé à une fonderie, puis à un garage automobile (IA69007298) Rhône-Alpes, Rhône, Lyon 7e, Guillotière, 8 rue Béchevelin, 32 place du Commandant Claude-Bulard
Maison et atelier (IA69004140) Rhône-Alpes, Rhône, Lyon 7e, Guillotière, 14 rue Béchevelin
Usine de produits pharmaceutiques dite Office Commercial Pharmaceutique (OCP) (IA69000097) Rhône-Alpes, Rhône, Lyon 7e, la Guillotière, 3 rue Béchevelin

Auteur(s) du dossier : Catherine Guillot, Magali Delavenne
Copyright(s) : © Région Rhône-Alpes, Inventaire général du patrimoine culturel ; © Ville de Lyon

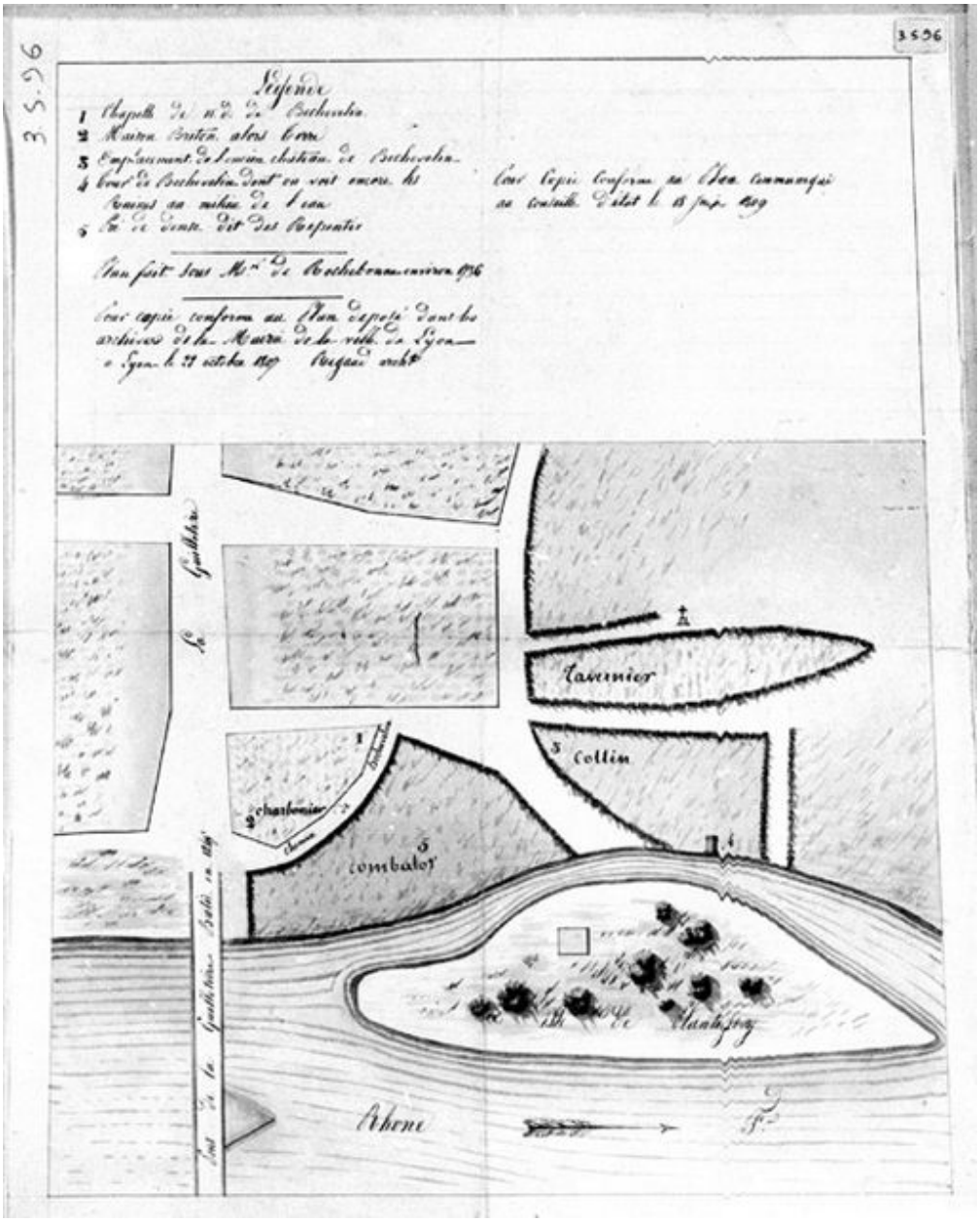

Le chemin de Béchelin, sur le plan de 1736-1807 (AC Lyon, 3 S 96)

Référence du document reproduit :

- **[Plan du quartier de Béchevelin avec l'île de Plantigny] / S.n., vers 1736. (AC Lyon. 3 S 96)**
  [Plan du quartier de Béchevelin avec l'île de Plantigny] / S.n., vers 1736. Copie par Rigaud, architecte, 22 octobre 1807. Encre, lavis. 41,5 x 32,2 cm. Ech. Env. 1 : 600 (AC Lyon. 3 S 96)
  AC Lyon : 3 S 96

IVR82_20056902120NUC
Auteur du document reproduit : Rigaud
© Archives municipales de Lyon
reproduction soumise à autorisation du titulaire des droits d'exploitation

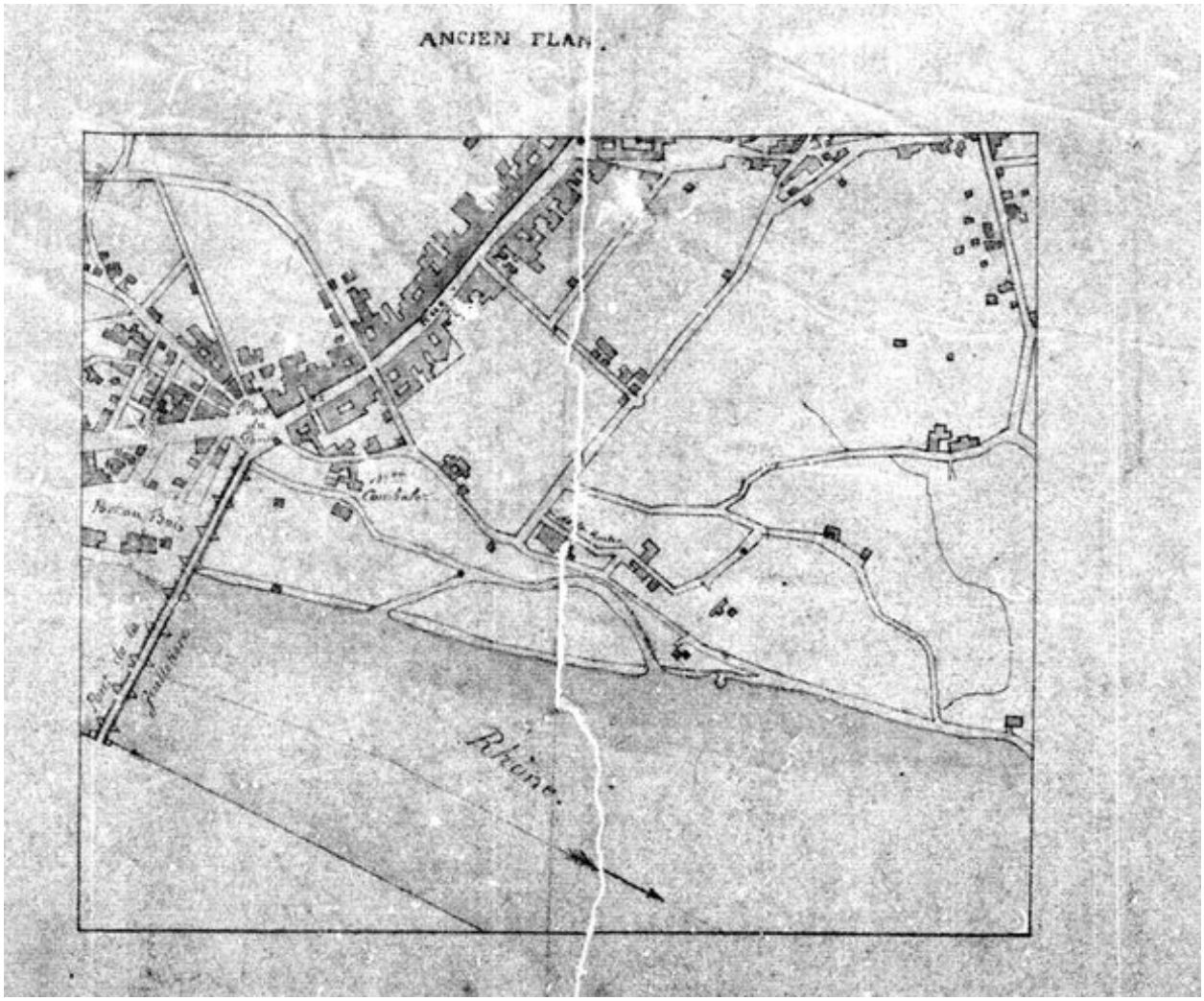

Le chemin de Béchevelin avant le redressement des années 1840 (AC Lyon, 3 S 1)

Référence du document reproduit :

- **[Projet d'ouverture de rue dans le quartier de la Guillotière] / S.n., [vers 1842]. (AC Lyon. 3 S1)**
  [Projet d'ouverture de rue dans le quartier de la Guillotière] / S.n., [vers 1842]. Calque collé sur pap. [1 : 10000 ; 1 : 2000]. 145 x 120 ; 291 x 197 (AC Lyon. 3 S1)
  AC Lyon : 3 S 1

- **[Projet d'ouverture de rue dans le quartier de la Guillotière] / S.n., [vers 1842]. (AC Lyon. 3 S1)**
  [Projet d'ouverture de rue dans le quartier de la Guillotière] / S.n., [vers 1842]. Calque collé sur pap. [1 : 10000 ; 1 : 2000]. 145 x 120 ; 291 x 197 (AC Lyon. 3 S1)
  AC Lyon : 3 S 1

IVR82_20046904627NUC
© Archives municipales de Lyon
reproduction soumise à autorisation du titulaire des droits d'exploitation



La rue Béchevelin redressée et prolongée dans les années 1840 (AC Lyon, 3 S 1)

Référence du document reproduit :

- **[Projet d'ouverture de rue dans le quartier de la Guillotière] / S.n., [vers 1842]. (AC Lyon. 3 S1)**
  [Projet d'ouverture de rue dans le quartier de la Guillotière] / S.n., [vers 1842]. Calque collé sur pap. [1 : 10000 ; 1 : 2000]. 145 x 120 ; 291 x 197 (AC Lyon. 3 S1)
  AC Lyon : 3 S 1

- **[Projet d'ouverture de rue dans le quartier de la Guillotière] / S.n., [vers 1842]. (AC Lyon. 3 S1)**
  [Projet d'ouverture de rue dans le quartier de la Guillotière] / S.n., [vers 1842]. Calque collé sur pap. [1 : 10000 ; 1 : 2000]. 145 x 120 ; 291 x 197 (AC Lyon. 3 S1)
  AC Lyon : 3 S 1

IVR82_20046904628NUCB
© Archives municipales de Lyon
reproduction soumise à autorisation du titulaire des droits d'exploitation

Vue de la partie nord de la rue Béchevelin (au droit des n°23-25)

IVR84_20166900541NUCA
Auteur de l'illustration : Catherine Guégan
© Région Auvergne-Rhône-Alpes, Inventaire général du patrimoine culturel ; © Ville de Lyon
reproduction soumise à autorisation du titulaire des droits d'exploitation

Vue de la rue Béchevelin, en direction du sud

IVR84_20196900935NUCA
Auteur de l'illustration : Magali Delavenne
Date de prise de vue : 2016
© Région Auvergne-Rhône-Alpes, Inventaire général du patrimoine culturel ; © Ville de Lyon
reproduction soumise à autorisation du titulaire des droits d'exploitation

Vue de la partie centrale de la rue, à la jonction avec la rue Reinach

IVR84_20196900930NUCA
Auteur de l'illustration : Magali Delavenne
Date de prise de vue : 2016
© Région Auvergne-Rhône-Alpes, Inventaire général du patrimoine culturel ; © Ville de Lyon
reproduction soumise à autorisation du titulaire des droits d'exploitation

Vue de la plaque de rue située à l'angle (nord-ouest) avec la rue Chevreul.

IVR82_20136903058NUCA
Auteur de l'illustration : Catherine Guillot
© Région Rhône-Alpes, Inventaire général du patrimoine culturel ; © Ville de Lyon
reproduction soumise à autorisation du titulaire des droits d'exploitation